

# Možnosti rozvoje obce Petrůvka z dotačních zdrojů

Martina Marcoňová

---

Bakalářská práce  
2009



Univerzita Tomáše Bati ve Zlíně  
Fakulta managementu a ekonomiky

---

Univerzita Tomáše Bati ve Zlíně  
Fakulta managementu a ekonomiky  
Ústav regionálního rozvoje, veřejné správy a práva  
akademický rok: 2008/2009

## ZADÁNÍ BAKALÁŘSKÉ PRÁCE

(PROJEKTU, UMĚLECKÉHO DÍLA, UMĚLECKÉHO VÝKONU)

Jméno a příjmení: **Martina MARCOŇOVÁ**  
Studijní program: **B 6202 Hospodářská politika a správa**  
Studijní obor: **Veřejná správa a regionální rozvoj**  
  
Téma práce: **Možnosti rozvoje obce Petrůvka z dotačních zdrojů**

Zásady pro vypracování:

### Úvod

#### I. Teoretická část

- Definujte cíle a metody práce.
- Charakterizujte základní teoretické pojmy týkající se obce, rozpočtu a dotací.
- Představte možné dotační tituly pro malé obce včetně dotčené legislativy.

#### II. Praktická část

- Vypracujte socioekonomickou situaci obce Petrůvka.
- Zpracujte SWOT analýzu a analýzu rozpočtu.
- Vyberte vhodné dotační zdroje pro jednotlivé projekty rozvoje obce Petrůvka.

### Závěr

Rozsah práce: cca 40  
Rozsah příloh:  
Forma zpracování bakalářské práce: tištěná/elektronická

Seznam odborné literatury:

- [1] KOLEKTIV AUTORŮ. Úvod do regionálních věd a veřejné správy. 1. vyd. Plzeň: Vydavatelství a nakladatelství Aleš Čeněk, 2004. 447 s. ISBN 80-86473-80-5.  
[2] KOUDELKA, Z. Samospráva. 1. vyd. Praha: Linde, 2007. 399 s. ISBN 978-80-7201-665-5.  
[3] PROVAZNÍKOVÁ, R. Financování měst, obcí a regionů. 1. vyd. Praha: Grada, 2007. 280 s. ISBN 978-80-247-2097-5. [4] VILAMOVÁ, Š. Čerpáme finanční zdroje Evropské unie. 1. vyd. Praha: Grada, 2005. 200 s. ISBN 80-247-1194-X.  
[5] WOKOUN, R. Strukturální fondy a obce I. 1. vyd. Praha: ASPI, 2006. 146 s. ISBN 80-7357-138-2.

Vedoucí bakalářské práce: RNDr. Oldřich Hájek, Ph.D.  
Ústav regionálního rozvoje, veřejné správy a práva  
Datum zadání bakalářské práce: 16. března 2009  
Termín odevzdání bakalářské práce: 22. května 2009

Ve Zlíně dne 16. března 2009

  
doc. Dr. Ing. Drahomíra Pavelková  
děkanka



  
prof. RNDr. René Wokoun, CSc.  
ředitel ústavu

## **ABSTRAKT**

Tématem bakalářské práce jsou možnosti rozvoje obce Petrůvka z dotačních zdrojů. Teoretická část obsahuje cíle a metody práce, dále základní pojmy spojené s obcí, rozpočtem, legislativou a dotacemi. V praktické části je na základě socioekonomické analýzy provedena SWOT analýza a vybrány oblasti rozvoje. Závěr práce je zaměřen na jednotlivé projekty, především na dětské hřiště, pro které jsou vypracovány konkrétní projekty s žádostí o dotace.

Klíčová slova: obec, rozpočet obce, SWOT analýza, dotace, projekt

## **ABSTRACT**

The bachelor's thesis describes the development possibilities of municipality Petrůvka from dotation titles. The theoretic part includes aims and methods of work, fundamental terms about municipality, budget, legislature and dotation. In practical part is performed the SWOT analyse on the basis of socioeconomic analysis. After then are chosen the areas of development. In conclusion are described individual projects, mainly children sport-ground. There are presented the concrete projects with request of dotation.

Keywords: municipality, budget, SWOT analyse, dotation, project

Ráda bych zde poděkovala vedoucímu mé bakalářské práce RNDr. Oldřichu Hájkovi Ph.D., za jeho odborné vedení, připomínky a náměty, které mi byly poskytnuty při zpracování této práce.

Současně bych chtěla také poděkovat místostarostce obce Petruvka, Ing. Petře Poláškové za její čas, cenné rady a poskytnuté informace.

# OBSAH

<b>ÚVOD</b> .....	<b>8</b>
<b>I TEORETICKÁ ČÁST</b> .....	<b>9</b>
<b>1 CÍLE A METODY</b> .....	<b>10</b>
1.1 ANALÝZA .....	10
1.1.1 SWOT analýza .....	10
1.1.2 Komparativní metoda.....	11
1.1.3 Terénní výzkum - rozhovor.....	11
<b>2 ZÁKLADNÍ POJMY</b> .....	<b>12</b>
2.1 OBECNÍ ZŘÍZENÍ .....	12
2.2 OBEC .....	12
2.2.1 Úloha obcí ve společnosti .....	13
2.3 ROZVOJ OBCE .....	14
<b>3 ROZPOČET A ROZPOČTOVÝ VÝHLED</b> .....	<b>15</b>
3.1 ROZPOČET .....	15
3.1.1 Rozpočtový proces .....	15
3.1.2 Rozpočtová skladba .....	16
<b>4 DOTACE</b> .....	<b>17</b>
4.1 LEGISLATIVA .....	17
4.2 DOTACE Z KRAJŮ.....	18
4.3 DOTACE Z NADACÍ.....	18
4.4 DOTACE Z FONDŮ EU .....	18
4.4.1 Priority Společenství v letech 2007 – 2013.....	19
4.4.2 Podpora rozvoje venkova v období 2007 – 2013.....	20
<b>II PRAKTICKÁ ČÁST</b> .....	<b>22</b>
<b>5 POLOHA A VNĚJŠÍ VZTAHY</b> .....	<b>23</b>
<b>6 ŽIVOTNÍ PROSTŘEDÍ A PŘÍRODNÍ ZDROJE</b> .....	<b>26</b>
6.1 GEOLOGIE .....	26
6.2 PŘÍRODNÍ PAMÁTKA U PETRŮVKY .....	26
6.2.1 Flóra .....	27
6.2.2 Fauna .....	27
6.3 OVZDUŠÍ .....	27
6.4 VODSTVO .....	28
6.5 KLIMA .....	28
<b>7 HISTORIE A VÝVOJ OBCE</b> .....	<b>29</b>
<b>8 OBYVATELSTVO</b> .....	<b>30</b>

<b>9</b>	<b>BYDLENÍ</b> .....	<b>33</b>
<b>10</b>	<b>KULTURA, PAMÁTKY A SPORT</b> .....	<b>35</b>
10.1	KULTURA .....	35
10.2	PAMÁTKY .....	35
10.3	SPORT.....	35
10.4	SPOLKY A ORGANIZACE.....	36
<b>11</b>	<b>INFRASTRUKTURA</b> .....	<b>37</b>
11.1	OBČANSKÉ VYBAVENÍ .....	37
11.2	VEŘEJNÁ SPRÁVA .....	38
11.3	TECHNICKÉ VYBAVENÍ .....	38
11.3.1	Zásobování plynem .....	38
11.3.2	Slaboproudá zařízení .....	38
11.3.3	Elektrifikace .....	39
11.3.4	Odpadové hospodářství .....	39
11.3.5	Kanalizace .....	40
11.3.6	Vodovod.....	40
11.4	DOPRAVA .....	41
<b>12</b>	<b>TRH PRÁCE, NEZAMĚSTNANOST</b> .....	<b>42</b>
<b>13</b>	<b>ZEMĚDĚLSTVÍ A PODNIKATELSKÉ SUBJEKTY</b> .....	<b>44</b>
<b>14</b>	<b>CESTOVNÍ RUCH A REKREACE</b> .....	<b>46</b>
<b>15</b>	<b>FINANCOVÁNÍ</b> .....	<b>47</b>
<b>16</b>	<b>SWOT ANALÝZY</b> .....	<b>51</b>
16.1	OBLASTI ROZVOJE .....	53
<b>17</b>	<b>PROJEKT DĚTSKÉ HŘIŠTĚ</b> .....	<b>56</b>
17.1	MÁME SI KDE HRÁT - MMR .....	57
17.2	ORANŽOVÉ HŘIŠTĚ .....	58
17.3	GRANT SPORTOVNÍ.....	58
<b>18</b>	<b>OSTATNÍ PROJEKTY</b> .....	<b>60</b>
	<b>ZÁVĚR</b> .....	<b>62</b>
	<b>SEZNAM POUŽITÉ LITERATURY</b> .....	<b>64</b>
	<b>SEZNAM POUŽITÝCH SYMBOLŮ A ZKRATEK</b> .....	<b>67</b>
	<b>SEZNAM OBRÁZKŮ</b> .....	<b>68</b>
	<b>SEZNAM TABULEK</b> .....	<b>69</b>
	<b>SEZNAM PŘÍLOH</b> .....	<b>70</b>

## ÚVOD

Jako téma pro vypracování bakalářské práce jsem si zvolila Možnosti rozvoje obce Petrůvka z dotačních zdrojů. Toto téma jsem si vybrala i přesto, že v obci Petrůvka nebydlím, ale obec a její okolí dobře znám. Také mě zajímá, jak malá obec (do 500 obyvatel), která hospodaří oproti ostatním obcím s menším rozpočtem, získává peníze na spolufinancování svých projektů.

Hlavním cílem práce bude nalézt vhodné dotační zdroje pro vybrané projekty, které povedou k rozvoji obce. K tomuto cíli dospěji na základě dílčích cílů, které jsou obsaženy jak v teoretické, tak i praktické části.

V teoretické části se především zaměřím na vysvětlení základních pojmů souvisejících s obcí, rozpočtem, legislativou, která s danou problematikou úzce souvisí. Dále určím možné dotační tituly, které by mohla obec využít. Pokusím se najít vhodné finanční zdroje, které nabízí EU v programovacím období 2007 – 2013, zároveň však bude snahou vyhledat i další finanční prostředky, kterou poslouží k realizaci plánovaných projektů.

V praktické části budu vycházet z poznatků získaných v teoretické části. Nejdříve zmapuji současnou situaci v obci pomocí socioekonomické analýzy. V jejím závěru se podívám na hospodaření obce, kde zanalyzuji příjmy a výdaje od roku 2006. Silné a slabé stránky, příležitost a ohrožení shrne SWOT analýza. Na jejímž základě budou vybrány oblasti, na které by se měla obec zaměřit při odstraňování slabých stránek a vytváření kvalitních podmínek pro spokojený život občanů v obci.

Závěr práce bude věnován projektům, pro něž vyberu vhodné dotační zdroje. U jednoho z projektů bych chtěla vytvořit konkrétní žádosti o získání dotací.

Věřím, že práce přinese nové znalosti nejen mně, ale bude přínosem i pro obec Petrůvku.



## **I. TEORETICKÁ ČÁST**

## 1 CÍLE A METODY

Globálním cílem práce bude nalézt vhodné dotační prostředky pro vybrané projekty zaměřené na rozvoj obce Petruvka.

Tento cíl bude navazovat na jednotlivé dílčí cíle – 1. bude popsána současná socioekonomická situace obce, která bude zahrnovat rozbor rozpočtu za roky 2006-2008, který bude vypovídat o finančním stavu v obci. 2. na základě současného socioekonomického stavu obce bude vypracována SWOT analýza, z níž budou vybrány oblasti, na které budou zpracovány projekty pro rozvoj dané oblasti. 3. na tyto projekty budou v práci hledány vhodné dotační zdroje.

### 1.1 Analýza

V práci bude využita metoda analýzy. Co to vlastně analýza je? Analýza znamená rozbor, rozklad daného celku na jednotlivé prvky. Používá se v mnoha vědách, ve filosofii i v běžném životě, pokud chceme dospět k jistým výsledkům na základě detailního poznání podrobností. Cílem analýzy je tedy identifikovat podstatné a nutné vlastnosti elementárních částí celku, poznat jejich podstatu a zákonitosti. [7]

Metody, který budou využity v práci: SWOT analýza, komparativní metoda (porovnání rozpočtu za poslední 3 roky), metoda terénního výzkumu (rozhovor).

#### 1.1.1 SWOT analýza

Moderní metoda, nejčastěji používaná v oblasti veřejné správy, která obsahuje základní složky, od nichž se odvíjí celkové řešení rozvoje hodnoceného subjektu.

SWOT analýza, což je zkratka z anglických slov:

STRENGTHS = silná stránka

WEAK = slabá stránka

OPPORTUNITIES = příležitosti

THREATS = hrozby

Podstatou této metody je odhalení a současně vzájemné porovnání vnitřních silných a slabých stránek zkoumaného objektu a možností a hrozeb, které na něj působí zvenčí. Smysl

SWOT analýzy spočívá v akceptování silných stránek a odstraňování stránek slabých, čímž se zvyšuje pravděpodobnost budoucí realizace příhodných možností a naopak se omezuje dopad takto pojmenovaných hrozeb.

Formulačně se jedná o jednoduše stylizované, přesné a pokud možno objektivní, pojmenování vlastních předností a slabin a z nich vyplývajících pozitivních a negativních výsledků určitého vývojového procesu, tj. možností a hrozeb budoucího vývoje. Její úkol je tak jednoduchý – analyzovat současnou a očekávanou budoucí situaci, určit směr rozvoje a najít prostředky pro dosažení stanoveného cíle. [1]

### **1.1.2 Komparativní metoda**

Studuje odlišnosti i podobnosti různých jevů, rysů a procesů. Z toho se dá usoudit minulý současný i budoucí směr vývoje. [7]

V práci se bude srovnávat rozpočet za poslední 3 roky, a na základě předpokládaného vývoje se určí, jaké akce si může obec financovat sama, a na které bude žádat dotace.

Komparativní metoda bude také použita při srovnání úspěšnosti x neúspěšnosti při podávání žádostí o dotace na projekty, které byly realizované x nerealizované v posledních letech.

### **1.1.3 Terénní výzkum - rozhovor**

Kvalitativní metoda, která zahrnuje sběr dat. Není při ní rozhodující velikost vzorku. [7]

Metoda rozhovoru (interview) je založena na přímém dotazování, tedy na verbální komunikaci výzkumného pracovníka s respondentem nebo s více respondenty. Způsoby užití této metody rozlišujeme podle několika kritérií. Podle počtu osob, které se rozhovoru účastní, rozlišujeme rozhovory individuální (výzkumný pracovník pracuje jenom s jednou osobou) a rozhovory skupinové (např. besedy), kdy se účastníci vzájemně inspirují, doplňují, vyjadřují analogické zkušenosti nebo rozdílné názory, z nichž se často dozvíme více, než při rozhovorech individuálních. Získané poznatky je však těžší zpracovat, protože někdy mluví více lidí najednou, skáčou si do řeči apod. Základním požadavkem je formulovat otázky tak, aby ovlivňovaly hypotézu výzkumu - nejde o pouhé sbírání faktů nebo názorů lidí na určité jevy. [10]

## 2 ZÁKLADNÍ POJMY

### 2.1 Obecní zřízení

Obec je základní územní samosprávný celek a je vždy součástí vyššího územního samosprávného celku. Právní základ je vymezen v Ústavě České republiky - hlava VII. Územní samospráva. Právní postavení obcí upravuje zákon č. 128/2000 Sb., o obcích (obecním zřízení), v platném znění. [6]

Obec je základní územně samosprávné společenství občanů. Znaky určujícími obec, jakožto samosprávné společenství jsou: *územní základ, osobní základ, výkon samosprávy (orgány obce), majetek a hospodaření s vlastním majetkem*. Obec tvoří územní celek, který je vymezen hranicí území obce. Obcemi přitom zůstávají ty územní samosprávné celky, které byly obcemi ke dni nabytí účinnosti zák. č. 128/2000 Sb. Zákon přiznává obci postavení veřejnoprávní korporace, která má vlastní majetek, jakož i právní subjektivitu, v právních vztazích může tedy vystupovat vlastním jménem a nést odpovědnost z nich plynoucí. [1]

### 2.2 Obec

Obec je veřejnoprávní korporací, což znamená, že je právnickou osobou, která je způsobilá nabývat práva a povinnosti. Je založená na členství jednotlivých občanů. Obec plní svou činností veřejné úkoly, hájí veřejné zájmy definované jejími občany. Aby obec mohla své území spravovat a rozvíjet, musí mít k dispozici určité prostředky. Tedy majetek a peněžní prostředky, které jsou soustředěny v jejím rozpočtu. [6]

Podle zákona má obec právo na samosprávu - úkoly, které sem náleží, tvoří oblast tzv. samostatné působnosti. Zasahovat do ní mohou státní orgány a orgány krajů, pouze vyžaduje-li to ochrana zákona a způsobem stanoveným zákonem. Samostatná působnost představuje decentralizaci veřejné správy (trvalé přenesení na jiný subjekt než stát). [1]

V rámci své samostatné působnosti obec:

- 1 rozhoduje o zásadních otázkách rozvoje
- 2 hospodaří podle vlastního rozpočtu
- 3 schvaluje obecně závazné vyhlášky vydávané v samostatné působnosti
- 4 hospodaří s vlastním majetkem

- 5 zřizuje právnické osoby, organizační složky nebo příspěvkové organizace
- 6 vytváří svazky obcí, vstupuje do obchodních společností, nadací apod. [11]

Obce mohou při výkonu své samostatné působnosti vzájemně spolupracovat. Spolupráce mezi obcemi se uskutečňuje a) na základě smlouvy uzavřené ke splnění konkrétního úkolu, b) na základě smlouvy o vytvoření dobrovolného svazku obcí, c) zakládání právnických osob podle zvláštního zákona dvěma nebo více obcemi, d) obce mohou spolupracovat s obcemi v jiných státech. [11]

Mimo to může být zákonem svěřen obci také výkon státní správy. Pro výkon této tzv. působnosti přenesené platí, že území obce je správním obvodem. Přenesená působnost je výrazem dekoncentrace (stát vykonává správu jinými subjekty než orgány státní správy). Obce vydávají v rámci přenesené působnosti nařízení obce. [1]

### 2.2.1 Úloha obcí ve společnosti

Obce se utvářely dlouhodobým vývojem, přirozenou cestou, jako společenství lidí žijících ve stejné oblasti a sdílejících řadu společných zájmů, problémů a příležitostí. Obec je nejnížší územní správní jednotka, v níž se jednotliví občané sdružují, a jejím cílem je pečovat o rozvoj svého území a uspokojovat potřeby a zájmy obyvatelstva. Aby obce mohly toto své poslání plnit, je nutné vytvořit jim proto předpoklady jednak ve sféře legislativní, tzn. přijmout zákony, které zaručují jejich autonomii a vymezují pravidla pro jejich existenci, ale i ve sféře ekonomické, které jim zaručí autonomii v jejich hospodaření a umožní jim jejich poslání skutečně realizovat.

Základem demokraticky uspořádané společnosti jsou jednotlivci - občané, kteří mají právním řádem zaručeny stejná práva a povinnosti. Při realizaci některých našich práv a povinností je pro nás výhodné vzdát se části svých svobod a delegovat je na vyšší celky (obce, kraje, země, státy, nadnárodní uskupení), které je dokáží realizovat efektivněji, než sám jednatel. Každá společnost si pak vymezuje správní úroveň, na něž jsou tato práva a povinnosti delegovány. Tyto správní úrovně vznikaly na základě určitého historického vývoje a stále se toto uspořádání vyvíjí podle potřeb dané společnosti. [6]

### 2.3 Rozvoj obce

Obce, aby se mohly rozvíjet a mohly využívat různé dotační tituly a fondy ČR a EU, musí vypracovávat programy rozvoje v souladu se zákonem č. 128/2000 Sb. (zákon o obcích) jako dokument střednědobé i dlouhodobé koordinace veřejných a soukromých aktivit demografického, ekonomického, sociálního, kulturního a ekologického charakteru na území obce. Hlavním smyslem programu je organizace všeobecného rozvoje obce na bázi sladování jednotlivých zájmů tak, aby obec jako celek prosperovala. [1]

Zjednodušeně se dá říci, že program zahrnuje část analytickou a na ní navazující část strategickou. V analytické části se zpracuje současná socioekonomická situace obce, která je zakončena SWOT analýzou. Následně se ve strategické části zpracuje souhrnná vize – cíle-opatření, které povedou k rozvoji obce. Zakončí se katalogem konkrétních projektů.

### 3 ROZPOČET A ROZPOČTOVÝ VÝHLED

Pro finanční řízení obcí a měst jsou využívány zejména rozpočtový výhled obce a rozpočet obce. Tyto nástroje jsou užívány zejména proto, aby zajistily efektivnost hospodaření obce a její dlouhodobé vyrovnané hospodaření. Pomocí těchto nástrojů jsou jednotlivé činnosti obce plánovány. Jsou jasně určeny cíle, jichž má být činností obce dosaženo a jejich priority. Těmto činnostem jsou pak přiřazeny prostředky k jejich dosažení, je určen subjekt, který za jejich dosažení zodpovídá. Pomocí těchto nástrojů jsou jednotlivé cíle naplňovány a na základě informací v nich obsažených je prováděna průběžná i následná kontrola činnosti obce. Nástroje finančního řízení mají zajistit transparentnost nakládání s finančními prostředky a zachytit dopady činnosti obce na její finanční pozici. [6]

#### 3.1 Rozpočet

Územní rozpočet obce upravuje zákon č. 250/2000 Sb., o rozpočtových pravidlech územních rozpočtů.

Územní rozpočet je: a) finanční plán

b) rozpočtové období je shodné s kalendářním rokem

c) vychází z rozpočtového výhledu (střednědobý finanční plán, zpravidla sestavován na 2 – 5 let)

d) může být sestavován jako vyrovnaný, přebytkový nebo deficitní

[8]

##### 3.1.1 Rozpočtový proces

Státem stanovená činnost finanční soustavy, spojená se sestavením návrhu veřejného rozpočtu, s jeho realizací, průběžnou a následnou kontrolou.

4 fáze rozpočtového procesu:

1. návrh rozpočtu
2. schvalování rozpočtu
3. plnění rozpočtu
4. kontrola [8]

### 3.1.2 Rozpočtová skladba

Jednotné třídění příjmů a výdajů, které se uplatňuje v rozpočtech organizačních složek státu, při sledování plnění státního rozpočtu, v rozpočtech státních fondů, obcí, krajů a dobrovolných svazků obcí

#### Hlediska třídění příjmů a výdajů

[1] odpovědnostní

[2] *druhov*

[3] odvětvové

[4] konsolidační

Povinné pro všechny rozpočty ve celé rozpočtové soustavě je hledisko druhové. Z tohoto hlediska se třídí všechny příjmy a výdaje podle příjmových a výdajových druhů do 8 tříd.

Třídí jednotlivé operace do 3 základních okruhů: *příjmy, výdaje, financování*

- |  |   |        |
|--|---|--------|
| (1) třída – daňové příjmy  | } | PŘÍJMY |
| (2) třída – nedaňové příjmy  |   |        |
| (3) třída – kapitálové příjmy  |   |        |
| (4) třída – přijaté dotace   |   |        |
| (5) třída – běžné výdaje   | } | VÝDAJE |
| (6) třída – kapitálové výdaje  |   |        |
| (7) třída – ostatní výdaje   |   |        |
| (8) třída – financování (má zvláštní postavení, zahrnuje návratné příjmy a výdaje) [8] |   |        |



## 4 DOTACE

Obecně se dotací rozumí poskytování peněžních prostředků, obvykle bez právního důvodu. V užším slova smyslu chápeme dotaci jako poskytnutí prostředků z jednoho *veřejného rozpočtu* do jiného - nižšího veřejného rozpočtu (např. ze *státního rozpočtu* do rozpočtu kraje nebo obce), do fondů, ale též dotace právnickým a fyzickým osobám.

### Dotace:

- *neúčelové* = příjemce s nimi může volně disponovat

- *účelové* = poskytovatel je účelově vázán

Správu dotací vykonávají *územní finanční orgány*; správou dotací se zde rozumí pouze kontrola použití účelových dotací, dále i návratných finančních výpomocí, půjček a příspěvků poskytovaných ze státního rozpočtu České republiky a ze státních fondů České republiky, a dále výkon správy odvodů za porušení rozpočtové kázně. Správu dotací v první instanci vykonávají *finanční úřady*, avšak pouze ty, jejichž sídlo je v sídle okresu (v hlavním městě Praze všechny finanční úřady). Při správě odvodů za porušení rozpočtové kázně se postupuje podle *zákona o správě daní a poplatků*. [8], [2]

### 4.1 Legislativa

Nejvýznamnějším zákonem v oblasti regionální politiky v ČR je zákon č. 248/2000 Sb., o podpoře regionálního rozvoje, ve znění pozdějších předpisů, který vstoupil v platnost od 1. ledna 2001. Tento zákon stanovuje podmínky pro poskytování podpory regionálnímu rozvoji s cílem vyváženého rozvoje státu nebo územního obvodu kraje, s tím související působnost správních úřadů, krajů a obcí a vytváří podmínky pro koordinaci a realizaci hospodářské a sociální soudržnosti. [2]

Z hlediska řešení finančních toků v rámci realizace operačních programů a jednotných programových dokumentů bylo usnesením vlády ČR č. 102/2002 ze dne 23. ledna 2002 rozhodnuto o umístění platebního orgánu (PA). Ministerstvo financí bylo určeno jako jediný platební orgán pro všechny operační programy (strukturální fondy) i Fond soudržnosti. Podrobnosti týkající se finančních toků ze strukturálních fondů byly stanoveny usnesením vlády ČR č. 822/2002 ze dne 28. srpna 2002, k metodice finančních toků a kontroly strukturálních fondů a Fondu soudržnosti.

Některé funkce a aktivity však jsou PA delegovány na tzv. platební jednotky zřízené na ministerstvech, která jsou řídicími orgány pro jednotlivé operační programy (v případě OP Rozvoj venkova a multifunkční zemědělství platební agentura). Platební jednotky jsou organizačně odděleny od jednotek vykonávajících funkci řídicího orgánu tak, aby byla dostatečně prokázána jejich funkční nezávislost. [2]

## 4.2 Dotace z krajů

Kraje poskytují dotace obcím na základě předložených projektů k jednotlivým výzvám, které kraje vyhláší v určitých obdobích.

Aktuálně vyhlášené výzvy jsou zveřejněny na stránkách kraje.

## 4.3 Dotace z nadací

Obce mohou při získávání peněz z dotačních titulů využívat také peníze z nadací. Nadace vypisují grantový plán, který obsahuje oblasti pomoci, na které se granty vztahují. Podmínkou pro podání žádosti je, aby obec splňovala grantová pravidla, která si nadace určí. U takto vypsáných grantů není vždy podmínkou spolufinancování projektu. Grant může pokrývat celou částku, která bude na danou akci potřeba.

## 4.4 Dotace z fondů EU

Česká republika se řadí mezi chudší státy Evropské unie a v období 2007-2013 může ke zlepšení životní úrovně svých obyvatel čerpat z fondů EU přibližně **26,7 miliard €** (cca 775 mld. Kč ze strukturálních fondů EU, včetně národního spolufinancování cca 850 mld. Kč. Další cca 100 mld. Kč je možné čerpat v rámci Společné zemědělské politiky). Pro srovnání: výše rozpočtu ČR pro rok 2007 je 1 040,8 miliard Kč. Podpora z fondů EU, kterou může Česká republika v období 2007-2013 čerpat, tak odpovídá 74 % státního rozpočtu ČR roku 2007.

Fondy EU jsou nástrojem pro realizaci politiky hospodářské a sociální soudržnosti Evropské unie, která má za cíl snižování rozdílů mezi úrovní rozvoje regionů a členských států EU a míry zaostávání nejvíce znevýhodněných regionů. [9]

**Hlavní podporované oblasti:**

P I	Doprava a dopravní infrastruktura
P II	Regionální rozvoj
P III	Životní prostředí
P IV	Průmysl a podnikání
P V	Rozvoj lidských zdrojů a vzdělávání
P VI	Sociální integrace
P VII	Cestovní ruch [9]

**4.4.1 Priority Společenství v letech 2007 – 2013**

**Cíl 1: Konvergence** = podpora růstu a tvorby pracovních míst v nejméně rozvinutých členských zemích a oblastech

*Financován z:* Fond soudržnosti, ERDF, ESF

**Cíl 2: Regionální konkurenceschopnost a zaměstnanost** = podpora regionálních programů pro regiony a orgány regionální správy podporující ekonomické změny v průmyslových, městských a venkovských oblastech

*Financován z:* ERDF, ESF

**Cíl 3: Evropská územní spolupráce** = podpora harmonického a vyváženého rozvoje na území Unie

*Financován z:* ERDF [2]

Pro získání peněz z jednotlivých fondů je nutné předložit projekty, které mohou předkládat obce, kraje, ministerstva, podnikatelé, vlastníci dopravní infrastruktury, neziskové organizace, školy, výzkumná centra a další. Projekty spolufinancované z fondů EU jsou realizovány prostřednictvím tematických a regionálních operačních programů. **Regionální operační programy nepodporují obce do 500 obyvatel.**

Centrálním koordinátorem pro využívání fondů EU v České republice je ministerstvo pro místní rozvoj. [9], [13]

#### 4.4.2 Podpora rozvoje venkova v období 2007 – 2013

Podpora rozvoje venkova není v programovacím období 2007 – 2013 součástí strukturálních fondů.

V oblasti zemědělství a venkova fungují 3 fondy, které spravuje ministerstvo zemědělství:

1. *Evropský zemědělský garanční fond (EAGF)*
2. *Evropský zemědělský fond pro rozvoj venkova (EAFRD)*
3. *Evropský rybářský fond (EFF)*

Na pomezí venkova a zemědělství, za jejich hranicemi i nadále působí nástroje politiky hospodářské a sociální soudržnosti EU, tj. strukturální fondy. [2]

Nařízení Rady zavedlo dvoustupňové programování a vykazování, na úrovni strategie rozvoje venkova a programu rozvoje venkova, a také náročné průběžné hodnocení dopadů programu (strukturální fondy). Národní strategický plán rozvoje venkova ČR (NSPRV) vychází z hlavních strategických priorit Evropské unie pro léta 2007 - 2013 s důrazem na zvyšování ekonomického růstu, vytváření nových pracovních příležitostí a udržitelný ekonomický rozvoj. NSPRV je realizován prostřednictvím Programu rozvoje venkova (PRV). [12]

V souladu s požadavky EK o maximálním zamezení překryvů mezi jednotlivými programy se Program rozvoje venkova zaměřuje na podporu malých obcí do 500 obyvatel (výjimkou je podpora vodohospodářské infrastruktury, kde mohou být příjemci pomoci obce, resp. konglomerace obcí do 2000 obyvatel). Rozvoj obcí s velikostí nad 500 obyvatel bude zajištěn v rámci příslušných regionálních operačních programů. [13]

**NSPRV pro období 2007 – 2013 obsahuje následující intervenční osy:**

*Tab. 1. Alokace finančních zdrojů [9]*

OSA	podíl v %	prům. částka na rok v mil. EURO	prům. částka na rok v mil. Kč
OSA I	22,39	106,88	3046,08
OSA II	55,20	247,43	7051,76
OSA III	16,93	80,82	2303,37
OSA IV	5,00	22,38	637,83
<b>CELKEM</b>		<b>457,51</b>	<b>13039,04</b>

1. Osa I: Zlepšení konkurenceschopnosti zemědělství a lesnictví

*Cíl:* Vytvořit silné a dynamické zemědělsko-potravinářské odvětví

*Priority:* - modernizace, inovace a kvalita  
- přenos znalostí

2. Osa II: Zlepšování životního prostředí a krajiny

*Cíl:* Vytvořit multifunkční zemědělské a lesnické systémy prospěšné životnímu prostředí, přírodě a krajině

*Priority:* - biologická rozmanitost, zachování a rozvoj zemědělských a lesnických systémů s vysokou přírodní hodnotou a tradičních zemědělských krajin  
- ochrana vody a půdy  
- zmírňování klimatických změn

1. Osa III: Kvalita života ve venkovských oblastech a diverzifikace hospodářství venkova

*Cíl:* Vytvořit různorodé pracovní příležitosti a prorůstové podmínky pro atraktivní život na venkově

*Priority:* - tvorba pracovních příležitostí  
- podmínky růstu a kvalita života na venkově  
- vzdělávání a informace

1. Osa IV: Leader

*Cíl:* Iniciovat vytváření a rozvoj místních partnerství a podporovat využití vnitřního rozvojového potenciálu venkova.

*Priority:* - zlepšení řízení a mobilizace přirozeného vnitřního rozvojového potenciálu venkovských oblastí [9]

## **II. PRAKTICKÁ ČÁST**

## 5 POLOHA A VNĚJŠÍ VZTAHY

Samostatná katastrální obec Petruvka leží mezi městy Slavičín a Luhačovice v chráněné krajinné oblasti Bílé Karpaty v nadmořské výšce okolo 484 metrů. Nadmořská výška nejvyššího místa je 518 m.

Bílé Karpaty zahrnují zhruba území o rozloze 715 km<sup>2</sup>. Jde zejména o lesy listnatých porostů. Rozsáhlé jsou i louky s rozptýlenou zelení a bohatstvím rostlinných i živočišných druhů. Bílé Karpaty tvoří ve slovensko - moravské oblasti přirozenou hranici mezi Českou a Slovenskou republikou.

Na západě se rozkládá Luhačovické Zálesí s četnými minerálními prameny a největšími moravskými lázněmi Luhačovice. Zálesí leží spolu s lázeňským městem v lesnatém údolí Horní Olšavy (dnes Štřávnice), na němž je vybudována Luhačovská přehrada.

Námaha turistů či jiných návštěvníků, kteří se do obce dostanou od Luhačovic přes strmý kopec, horu Obětovou, či od Slavičina přes Drahanec, je odměněna překrásnými výhledy na moravsko-slovenské pohoří s vrcholy jako jsou Velká Javořina (970 m) a Velký Lopeník (912 m). Rovněž severní strana umožní hezký pohled na začínající pohoří Vizovických vrchů. [14]

**Počet obyvatel:** 334

**Katastrální výměra:** 702 ha

**Stát:** Česká republika

**Sídlo:** Petruvka

**Okres:** Zlín



Obr. 1. Mapa ČR [16]

**Kraj:** Zlínský kraj

**NUTS II:** Střední Morava

**NUTS III:** Zlínský kraj

**Obec s rozšířenou působností:** Luhačovice

**Obec s pověřeným obecním úřadem:** Slavičín

**Mikroregion:** *Mikroregion Jižní Valašsko* (Bohuslavice nad Vlání, Brumov-Bylnice, Drnovice, Haluzice, Jestřabí, Křekov, Lačnov, Lipová, Loučka, Návojná, Nedašov, Nedašova Lhota, Petrůvka, Poteč, Rokytnice, Rudimov, Slavičín, Šanov, Štítná nad Vlání - Popov, Študlov, Tichov, Újezd, Valašské Klobouky, Valašské Příkazy, Vlachova Lhota, Vlachovice, Vysoké Pole).

Mikroregion Jižní Valašsko je situován v příhraniční východní části České republiky. Spadá sem celkem 24 obcí z okresu Zlín a 3 obce z okresu Vsetín. Rozprostírá se ve Zlínském kraji, zaujímá rozlohu 352 km<sup>2</sup>, na které žije 34 200 obyvatel.

Územní celek sousedí na severozápadě s vizovickým mikroregionem, v západní části s mikroregionem Luhačovské Zálesí, na jihozápadě a jihu s uherskobrodskými mikroregiony, na severu s obcemi vsetínského mikroregionu a na východní straně a jihovýchodě se slovenskými obcemi Trenčínského kraje. Celá státní hranice mezi ČR a SR v okrese Zlín spadá do území mikroregionu Jižní Valašsko. Hraniční čára probíhající mezi katastry obcí Šanov a Študlov je dlouhá přes 30 km.

Hlavními středisky osídlení a zároveň přirozenými spádovými centry okolních obcí jsou města Brumov - Bylnice, Slavičín a Valašské Klobouky. Ostatní sídla jsou menšího významu.

**Mikroregion:** *Mikroregion Luhačovské Zálesí* (Biskupce, Březůvky, Dobrkovice, Dolní Lhota, Doubravy, Horní Lhota, Hřivínův Újezd, Kaňovice, Kelníky, Ludkovice, Luhačovice, Petrůvka, Podhradí, Pozlovice, Provodov, Sehradice, Slavičín, Slopné, Velký Ořechov).  
[15]

Území Luhačovského Zálesí se nachází na jihovýchodě České republiky a je součástí Zlínského kraje. Můžeme ho definovat jako etnografický subregion, ležící na hranicích Valašska, Slovácka a Hané. Luhačovské Zálesí je tak typickou přechodovou oblastí, ve které se střetávaly prvky lidové kultury horského typu (Valašsko) s vlivy nížinných oblastí Slovácka a Hané. Výsledkem je vznik pozoruhodné lidové kultury s osobitými rysy, která odlišuje Luhačovské Zálesí od jiných etnografických oblastí a která také regionu vtiskla jeho nezapomenutelný charakter.





Obr. 2. Mapa Luhačovského Zálesí [16]

Mikroregion Luhačovské Zálesí vznikl v roce 1999 a k dnešku zahrnuje celkem 20 obcí. Rozkládá se na území 208 km<sup>2</sup>. Populace mikroregionu dosahuje více než 22 tisíc obyvatel, což vytváří průměrnou hustotou osídlení 106 obyvatel na km<sup>2</sup>. Přírodním spádovým střediskem Luhačovské Zálesí jsou Luhačovice.

**Euroregion Bílé Karpaty:** mikroregiony Luhačovské Zálesí a mikroregion Jižní Valašsko jsou členy tohoto euroregionu, který zajišťuje přeshraniční spolupráci. Všestranný rozvoj přeshraničního regionu zahrnující území působení sdružení Regi3n Biele Karpaty se sídlem v Trenčíně a území působení sdružení Region Bílé Karpaty se sídlem ve Zlíně. [15], [16], [17], [18]

## 6 ŽIVOTNÍ PROSTŘEDÍ A PŘÍRODNÍ ZDROJE

Celé katastrální území obce je součástí Chráněné krajinné oblasti Bílé Karpaty.

Oblast životního prostředí má na starosti odbor ŽP a správy majetku Městského úřadu Slavičín, který je pověřeným úřadem pro obec Petrůvka. Působí jako orgán státní správy ochrany ŽP.

Obec leží v bezprostřední blízkosti lázní Luhačovic, kde vyvěrá řada minerálních pramenů. Ochranné pásmo přírodních léčivých zdrojů lázeňského města Luhačovice II. stupně IIB zasahuje i severozápadní část katastrálního území obce Petrůvka.

Katastrální území obce Petrůvka je ve smyslu tzv. „Maltské konvence“ členěno na území s archeologickými nálezy.

Na území obce se vyskytuje několik lokalit aktivních i ostatních sesuvů vlivem erozi půd vázaných na flyšové horniny. Lokality jsou evidovány v Registru sesuvů a jiných nebezpečných svahových deformací.

Na katastrálním území obce Petrůvka není vymezena žádná lokalita v soustavě Natura 2000 (ptačí oblasti či evropsky významné lokality). [14], [29]

### 6.1 Geologie

Území náleží po stránce geologické do Bílých Karpat. Ty patří k alpsko-karpatské soustavě, tvoří součást flyšového pásma Západních Karpat. Geologický podklad je tvořen zlínským souvrstvím račanské jednotky magurského flyše. Střídají se zde slínovce a vápnité, převážně glaukonitické pískovce vsetínských vrstev (svrchní eocén). Půdním typem je kambizem typická, na podmáčených místech kambizem pseudoglejová. V půdním fondu převládá nezemědělská půda nad zemědělskou. [19]

### 6.2 Přírodní památka U Petrůvky

Přírodní památka se nachází v horní části údolního svahu na levém břehu levostranného přítoku potoka Horní Olšava, asi 0,5 km severně od obce Petrůvka mezi Luhačovicemi a Slavičínem. Leží v nadmořské výšce 360 až 400 m, v CHKO Bílé Karpaty. Vyhlášeno v r. 1982 jako přírodní památka. Výměra 2,27 ha. Bývalé pastviny s rozptýlenou zelení jsou na severní straně ohraničeny lesem, na východní straně břehovým porostem. Na západní a

jižní straně navazují další louky, v současné době většinou neudržované. Jedná se o krajinářsky hodnotné členité a svažité území s výskytem chráněných orchidejí "vstavače kukačky" (*Orchis morio*), zvaný vstavač mužský.

V minulosti bylo území rezervace využito jako obecní pastvina. Na velké části chráněného území se vzhledem ke způsobu obhospodařování v minulých letech vyskytují společenstva hnojených luk. Na místech s výskytem orchidejí se zachovala vegetace přepásaných luk. Přestože botanický průzkum Bílých Karpat začal již v minulém století, zůstala oblast Valašskokloboucka a Luhačovicka mimo centrum pozornosti většiny botaniků.

V chráněném území U Petřůvky je zapsáno 196 druhů. Vyskytující se zde silně ohrožené druhy květeny České republiky. [19], [14]

### 6.2.1 Flóra

V mezofilní luční vegetaci se nacházejí roztroušené keře jalovce obecného (*Juniperus communis*), růže šípkové (*Rosa canina*), hlohu obecného (*Crataegus laevigata*) a javoru babyky (*Acer campestre*). Vedle běžnějších lučních druhů se zde dochovala bohatá populace vstavače obecného (*Orchis morio*) a hlavinky horské (*Traunsteinera globosa*). [19]

### 6.2.2 Fauna

Soustavný průzkum dosud nebyl proveden. I zde však byly zjištěny typické luční druhy motýlů Bílých Karpat, tedy modrásek nejmenší (*Cupido minimus*), soumračník čárečkovaný (*Thymelicus lineolus*) a bělásek hrachorový (*Leptidea sinapis*). Nedaleko přírodní památky byl zjištěn vzácný čmelák klamavý (*Bombus confusus*) a dále velice vzácná samotářská včela *Megachile ligniseca*. [19]

## 6.3 Ovzduší

V obci se nenachází větší zdroj znečišťování ovzduší. Vytápění objektů je ekologické - především dřevo, dřevoplyn, el. energie. Vhodné je i využití obnovitelných zdrojů energií nebo alespoň jejich kombinace s klasickými zdroji.

Obec má stanoveno, kdy je možné spalovat suché rostlinné materiály.

## 6.4 Vodstvo

Území je chudé na podzemní vody vzhledem k téměř nepropustným horninám karpatského flyše. Pro zdroje léčivých přírodních vod vyvěrajících na sousedních katastrálních územích jsou stanovena ochranná pásma. Do severozápadní části katastrálního území obce Petrůvka zasahuje ochranné pásmo přírodních léčivých zdrojů Luhačovice II. stupně B.

Chráněné území U Petrůvky představuje horní část údolního svahu až údolního uzávěru levého přítoku Luhačovického potoka s expozicí severovýchod. Chráněné území je odvodňováno pravostranným přítokem Šťávnice, který protéká pod chráněným územím. [14], [29]

## 6.5 Klima

Území spadá do mírně teplé oblasti, která je charakterizována průměrnou teplotou v červenci 16 až 18 °C, v lednu -2 až -4 °C, s počtem 30 – 50 letních dnů. Průměrná roční teplota činí 7 až 8 °C a průměrný úhrn dešťových srážek od 550 do 750 mm. [17]

## 7 HISTORIE A VÝVOJ OBCE

Název obce se pravděpodobně vytvořil z původního Petrova Ves vynecháním doplňujícího slova a postupným zdrobněním Petrova na Petrůvku. Vyskytuje se postupně několik variant vzniklých neustálenými pravopisnými kombinacemi psaných vlastních jmen (1523 na vsi Petrouvce, 1551 ves Petrouwku, 1598 Petruwka, 1720 Petrowka, 1846 Petruška, Petrůvka). Absence německého ekvivalentu svědčí o trvale českém charakteru obce.

V písemných pramenech se jméno Petrůvky poprvé objevuje v souvislosti s jistým panem z Lilče, který se v r. 1449 tituloval také na Petrůvce. Pravděpodobně byl jeho potomkem Jan Petrovský z Lilče připomínaný v letech 1497-1503 jako zástavní držitel Francovy Lhoty na brumovském panství. Již r. 1511 byl bez majetku, kdo tehdy držel Petrůvku není z písemných pramenů známo.

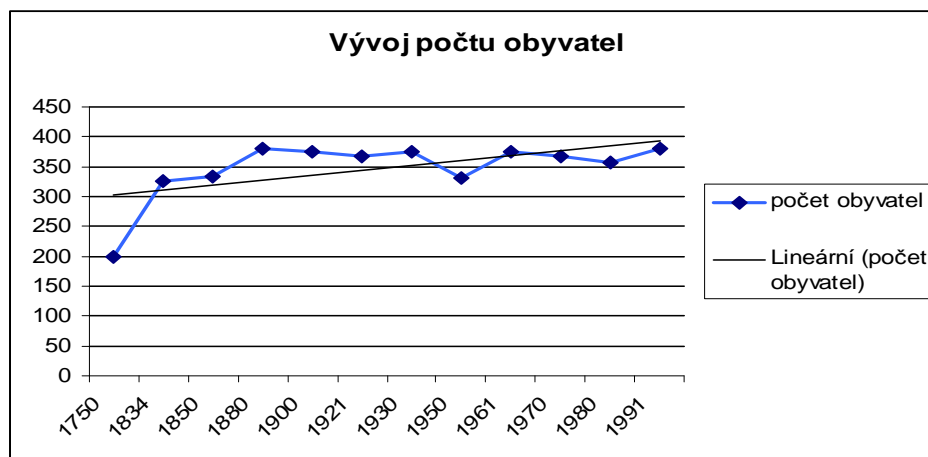
Její další osudy můžeme sledovat teprve okolo r. 1519, kdy majitel Brumova Michal z Podmanína postoupil dědičná práva k držbě Petrůvky a pustého Mířína Burjanovi z Vlčnova, který je připojil k Novému Světlovu. S tímto panstvím sdílela vesnice společné osudy až do smrti Ference Šerého (asi r. 1621), kdy Nový Světlov připadl jeho čtyřem synům: Michalovi, Emerichovi, Pavlovi a Gabrielovi. Dva mladší se po smrti Michala a Emericha r. 1633 o dědictví rozdělili. Gabriel si ponechal panství Nový Světlov, od kterého Pavel oddělil a k Luhačovicím natrvalo přičlenil 9 vesnic: Pozlovice, Řetečov, Pradliska, Provodov, Podhradí, Petrůvku, Žilín, Kladnou a Přečkovice. Od r. 1633 patří Petrůvka k panství luhačovskému.

Podle lánového rejstříku z let 1669-1671 patřila Petrůvka s 16 usedlostmi v rámci luhačovského panství ke středně velkým vesnicím. Do roku 1750 se rozrostla na 27 usedlostí. Zároveň zde fungoval panský dvůr s výměrou 113 měřic; ze šesti dvorů na luhačovském panství byl druhým nejmenším. V Petrůvce žilo celkem 202 obyvatel. S luhačovským velkostatkem zůstaly osudy Petrůvky svázány až do zrušení poddanství v roce 1848. [14]

## 8 OBYVATELSTVO

Tab. 2. Historický vývoj počtu obyvatel [14]

ROK	1750	1834	1850	1880	1900	1921	1930	1950	1961	1970	1980	1991
POČET OBYVATEL	200	327	334	381	376	366	376	331	376	367	358	380

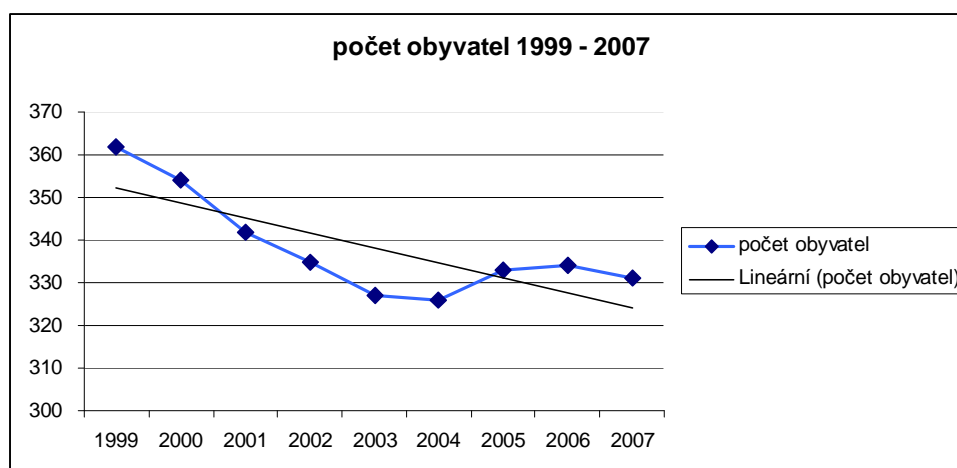


Obr. 3. Vývoj počtu obyvatel 1750 – 1991 [14]

Na základě historického vývoje počtu obyvatel v obci Petřůvka vyplývá, že od sčítání lidu v roce 1834 se průměrný počet obyvatel žijících v obci pohybuje kolem 361. Tento průměr je brán z vybraných let od roku 1834 do roku 1991. Výraznější pokles obyvatelstva nebyl zaznamenán ani v poválečných letech, protože obec nebyla výrazně postižena válečnými událostmi.

Tab. 3. Ukazatele obyvatelstva [20]

rok	1999	2000	2001	2002	2003	2004	2005	2006	2007
muži	175	172	168	165	162	160	165	164	165
ženy	187	182	174	170	165	166	168	170	166
<b>počet obyvatel celkem</b>	<b>362</b>	<b>354</b>	<b>342</b>	<b>335</b>	<b>327</b>	<b>326</b>	<b>333</b>	<b>334</b>	<b>331</b>
živě narozené děti	1	0	1	0	2	2	2	2	
počet zemřelých	2	1	7	1	4	7	0	3	
přirozený přírůstek/úbytek	-1	-1	-6	-1	-2	-5	2	-1	
počet přistěhovaných	1	0	0	0	3	8	11	5	
počet vystěhovaných	x	7	9	6	9	4	6	3	
migrace	-1	-7	-9	-6	-6	4	5	2	
celkový přírůstek/úbytek	-2	-8	-15	-7	-8	-1	7	1	
počet sňatků	1	2	2	0	1	2	2		
počet rozvodů	0	0	0	0	0	0	0		
počet potratů	0	0	0	0	0	0	0		



Obr. 4. Vývoj počtu obyvatel 1999 – 2007 [20]

Z lineární trendové funkce vyplývá, že počet obyvatel v obci klesá, ale tento ukazatel je zkreslený, neboť v roce 2001 byl celkový úbytek obyvatel žijících v obci 15, od té doby však už k tak výrazným poklesům nedocházelo a v letech 2005, 2006 naopak obyvatel žijí-

cích v obci přibylo. Z toho se dá usuzovat, že počet obyvatel bude stagnovat, nebude výrazně kolísat, ba naopak může i růst, pokud se bude zvyšovat prestiž lázní Luhačovice a lidé nebudou chtít bydlet přímo v centru, ale raději dají přednost klidnému bydlení v okolí lázeňského města. Důležitým faktorem pro udržení stabilního počtu obyvatel bude také vytváření pracovních míst v obci (především malé podniky, nebo samostatní živnostníci), zdokonalení technické infrastruktury a připravit nové lokality pro výstavbu rodinných domů s dobrými inženýrskými sítěmi.

Tab. 4. Hlavní věkové skupiny obyvatelstva [15]

Pohlaví	Stav k	Věková skupina			Průměrný věk	Index stáří (65+/0-14)
	31.12.2007	0 - 14	15 - 64	65+		
<b>Muži</b>	165	10	134	21	41,6	2,1
<b>Ženy</b>	166	13	114	39	45,5	3
<b>Celkem</b>	331	23	248	60	43,6	2,6

*Index stáří*, který má hodnotu 2,6, udává, že na 100 osob mladších 15 let připadá téměř 260 obyvatel starších 65 let. V obci žije více lidí v poproduktivním věku než předproduktivním věku. Také průměrný věk 43,6 let je vysoký. Obec se řadí do republikového průměru, kdy dochází ke stárnutí populace.



## 9 BYDLENÍ

Způsob života obyvatel a jejich zaměstnání bylo podmíněno především přírodními podmínkami. Hlavním stavebním materiálem bylo dřevo, stavělo se však také z nabíjené hlíny. V 19. století se začaly rozšiřovat zděné stavby z nepálených cihel a doškovou střešní krytinu začal nahrazovat šindel. Pro tradiční architekturu na Luhačovickém Zálesí jsou charakteristické zejména patrové komory s pavlačí, které stávaly odděleně od obydlí. [16]

Tab. 5. Vývoj počtu domů [14]

rok	1670	1750	1834	1921	1961	1970	1991	1999
počet domů	25	35	52	56	78	88	94	106

S růstem počtu obyvatel se zvyšoval také počet domů v obci. V současnosti je nutné na základě urbanistického řešení zajistit proporcionální rozvoj obce jako celku.

Tab. 6. Domovní fond [20]

Domy úhrnem		103	
z toho domy obydlené		94	
z úhrnu obydlených domů	rodinné domy	91	
	bytové domy	2	
	domy podle vlastnictví	soukromých osob	88
		obce, státu	4
		SBD	1
	domy postavené	do 1919	2
		1920-1945	9
		1946-1980	52
		1981-2001	31

Tab. 7. Velikost a vybavenost bytů [20]

Domy úhrnem		94
z toho podle podlaží	1.II	92
	3.IV	1
	5+	0
počet domů vybavených	přípojkou na kanalizační síť	57
	vodovodem	94
	plynem	0
	ústředním topením	82
průměrný počet osob na byt		2,97

Na základě údajů ze SLDB 2001 vyplývá, že obec není plynofikovaná, a je nutné vybudovat kvalitní infrastrukturu. Je však také nutné respektovat, že obec patří do CHKO Bílé Karpaty, a proto je zapotřebí situovat zástavbu na základě územního plánu, který vychází z platné legislativy a nebude narušovat chráněné území.

Až na dva vícebytové domy je bytový fond obce tvořen zástavbou rodinných domů. Ze sčítání je patrná poměrně vysoká stabilita obyvatel v území a bohatě dimenzovaná velikost jednotlivých bytů. Blízkost Luhačovic, obtížné terénní podmínky pro výstavbu v tomto lázeňském městě vyvolávají neuspokojenou poptávku po výstavbě RD. Tato situace může za určitých podmínek způsobit zájem o výstavbu RD i v Petřůvce. Bude tomu tak, ale pouze za předpokladu, že jednotlivé lokality v obci budou územně i inženýrsky připraveny tuto výstavbu přijmout.

*Informace o katastru obce*

**Katastrální plocha:** 702 ha

**Počet katastrů:** 1

**Počet částí obce:** 1

**Stavební úřad:** Městský úřad Slavičín

**Katastrální úřad pro Zlínský kraj:** Katastrální pracoviště Zlín [15]

## 10 KULTURA, PAMÁTKY A SPORT

Přírodní krásu chráněné krajinné oblasti Bílé Karpaty, ve které obec leží, umocňuje vliv významných lidových kultur blízkého Slovácka a Valašska, na jejichž hranici se Petrůvka nachází. V obci se dodržují tradice - například fašanková občůzka s pochováváním basy, listopadová hodová veselice a prosincové rozsvěcování vánočního stromu.

### 10.1 Kultura

V obci se nachází kulturní areál, kde se pořádají místní společenské akce. Občanům je k dispozici veřejná knihovna. Za dalším kulturním vyžitím vyjíždějí občané do Slavičina, Luhačovic, případně Zlína, protože v obci není divadlo ani kino

### 10.2 Památky

Na území obce se nachází nemovité kulturní památky, které jsou zapsány v Ústředním seznamu nemovitých kulturních památek MK ČR:

Socha sv. Floriána: zrustikalizovaná sochařská práce dokládající rozšíření ikonografického typu v 19. století

Socha Immaculaty – P.Marie: kvalitní kamenická práce z roku 1872

Kříž na návsi: dřevěný kříž, typická ukázka řezbářské lidové práce [17]

### 10.3 Sport

Fotbalové hřiště – na kterém hraje fotbalový oddíl TJ Sokol Petrůvka od roku 1970.

Tenisový kurt - V roce 1988 došlo k rozšíření malého hřiště, které získalo větší rozměry pro hrací plochu na tenis a nohejbal. V zimních měsících je hřiště využíváno také pro bruslení. Je zde instalováno i osvětlení, které umožňuje sportovat i v nočních hodinách.

Lyžařský vlek - Lyžařský vlek se budoval od roku 1985. Jelikož se nachází uprostřed chráněného přírodního útvaru “U Petrůvky”, musel být později přemístěn o několik stovek metrů dále. V roce 2000 byla dokončena stavba lyžařské chaty, ve které mohou návštěvníci nalézt příjemné posezení u krbu s občerstvením. Lyžařský vlek je dlouhý přibližně 250 m. Na svahu je instalováno umělé osvětlení, takže v případě zájmu je možné i noční lyžování.

Střelnice - Střelnice se nachází v blízkosti areálu lyžařského vleku. Obvykle dvakrát za rok se zde konají střelby, na kterých si můžou zájemci vyzkoušet své střelecké dovednosti. [29]

## 10.4 Spolky a organizace

Singulární společnost - Společnost vznikala pravděpodobně v 50 letech minulého století. Singularisté byli v podstatě majitelé společného zaknihovaného práva na pozemky (lesy), které vrchnost po zrušení roboty r. 1850 připsala jednotlivcům (singularis), nikoli celé obci. Společnost působila až do roku 1958, kdy po založení JZD byla její činnost zásahem státu ukončena. V roce 1992 bylo rozhodnuto o obnově činnosti singulární společnosti. Byl ustaven přípravný výbor. V současné době již singulární společnost vyvíjí svou pravidelnou činnost, která spočívá především v péči o lesní hospodářství.

Sbor dobrovolných hasičů - Sbor dobrovolných hasičů působí v obci od roku 1898. Téhož roku byl sbor řádně přihlášen do Zemské jednoty hasičské župy v Bojkovicích.

Myslivecké sdružení – založené v roce 1951. MS Petrůvka, které si ponechalo název Sudinka, v současné době hospodaří a provádí výkon práva myslivosti v pronajaté honitbě od Honebního společenstva Petrůvka a Lesů České republiky. Tato honitba má výměru cca 700 ha a hospodaří na ní 11 členů MS Petrůvka.

Český svaz žen – členky svazu žen se podílejí a zapojují do činnosti Sboru pro občanské záležitosti při organizování kulturních a sociálních akcí pro děti, mládež a přestárlé občany. Organizují oslavy Dne matek, dětských dnů, karnevalů, vánočních večírků, táboráků. Pravidelně provádí tzv. "zatrhání" při svatbách, finanční prostředky, které získají, věnují dětem na občerstvení při akcích. Ty, které pracují ve SOZ, se podílejí na blahopřání při významných životních jubileích, organizaci a přípravě zlatých svateb a vítání občánků do života.

Sokol – Tělovýchovná organizace byla založena v roce 1970. [14]

## 11 INFRASTRUKTURA

### 11.1 Občanské vybavení

I když je obec Petrůvka malou obcí poskytuje svým obyvatelům část základní občanské vybavenosti. Za ostatními službami musejí občané dojíždět a navštěvovat zařízení v blízkých obcích.

Základní a mateřská škola se v obci nenachází, obyvatele dojíždí do Slavičina a Luhačovic. Vyššího vzdělání se jim pak dostává ve Zlíně, Uherském Brodě, Uherském Hradišti a v dalších městech po celé ČR.

*Tab. 8. Obyvatelstvo podle stupně vzdělání [20]*

Obyvatelstvo 15leté a starší		298
v tom podle stupně vzdělání	bez vzdělání	0
	základní vč. neukončeného	86
	vyučení a stř. odborné bez mat.	127
	úplné střední s maturitou	61
	vyšší odborné a nástavbové	10
	vysokoškolské	14
	nezjištěné vzdělání	0

Na základě údajů ze SLDB 2001 vyplývá, že v obci má každý člověk určitou výši vzdělání. Převažují lidé s výučním listem 42,3 %. Dá se však předpokládat, že při příštím sčítání bude převažovat počet lidí s maturitou.

Jak již bylo zmíněno v předchozí kapitole, v obci se nachází místní knihovna, pro kulturní účely slouží Obecní dům Petrůvka, pro sport – tenisový kurt, fotbalové hřiště, lyžařský vlek. Ostatní kulturní, sportovní, lékařské, sociální a ostatní služby nabízejí okolní obce, především Luhačovice - největší lázně na Moravě.

Prodej smíšeného zboží poskytuje obchod Petrovjanka. V obci je pohostinství EMA.

Poštovní a finanční služby zajišťuje občanům obec Slavičín – Česká Pošta Slavičín 763 21.

## 11.2 Veřejná správa

<b>Oficiální název:</b>	Obecní úřad Petrůvka
<b>Kontaktní spojení:</b>	Petrůvka 90, 76321 Slavičín
<b>IČ:</b>	68731957
<b>Telefon:</b>	577 341 289
<b>Úřední hodiny:</b>	Středa 17 – 18 hod, pátek 17 – 19 hod
<b>Webová stránka:</b>	<a href="http://www.obecpetruvka.cz">www.obecpetruvka.cz</a>
<b>E-mail:</b>	<a href="mailto:starosta@obecpetruvka.cz">starosta@obecpetruvka.cz</a>
<b>Starosta obce:</b>	Pučalík Josef , Ing.
<b>Místostarosta:</b>	Polášková Petra , Ing.

### Veřejná správa:

Stavební úřad	Městský úřad Slavičín
Finanční úřad	Finanční úřad Luhačovice
Matriční úřad	Městský úřad Slavičín
Úřad práce	Úřad práce Zlín
Katastrální úřad	Katastrální pracoviště Zlín
OSSZ	OSSZ Zlín
Živnostenský úřad	Městský úřad Luhačovice
Soud a státní zastupitelství	Okresní soud ve Zlíně
Hygienická stanice	KHS Zlínského kraje se sídlem ve Zlíně

[14],[11]

## 11.3 Technické vybavení

### 11.3.1 Zásobování plynem

Obec není plynofikována a v katastrálním území není situováno žádné plynárenské zařízení.

### 11.3.2 Slaboproudá zařízení

Telefonizace obce je zajišťována připojením na ATU Slavičín. Připojené vedení je v současné době provedeno zemním kabelem 50p a kapacita je téměř vyčerpána. Rozvodná síť v

obci je provedena z účast. rozvaděčů nadzemním vedením závěsnými kabely, pouze v minimální míře zemními kabely.

Telekomunikační služby (kabelová televize, internet, mobilní telefony) jsou zajišťovány operátory (Telefonica O2, T-Mobile, Vodafone, U:fon atd.). V současné době z toho důvodu dochází ke změně v počtu pevných telefonních linek.

TV signál: příjem TV signálu je v obci zajišťován přímo z TV vysílače Valašské Klobouky. Program TV Nova převaděčem Slavičín na druhém kanálu. Je zde též možnost příjmu digitálního satelitního vysílání individuálními anténami. [29]

### 11.3.3 Elektrifikace

Veškerá spotřeba el. energie je zajišťována z rozvodné soustavy VN 22 kV, napájené z R110/22 kV Slavičín. Vedení je provedeno na betonových stožárech, resp. na dřevěných patkových stožárech. V obvodu obce je vedení 22kV provedeno vzdušným vedením k trafostanicím. Technický stav odpovídá stáří vedení a je průběžně obnovována rekonstrukcemi v souladu s požadavky nových odběratelů a rozvoje obce a oblasti. Nadřazené sítě a zařízení VVN v obci ani v okolí v současné době nejsou. Na katastru Petrůvky je nutno respektovat koridor pro navrhované venkovní vedení VVN 2x110kV Slavičín – Slušovice. V současné době jsou v obci 3 trafostanice, stožárové betonové ve vyhovujícím stavu. U trafostanic je možno zvýšit kapacitu buď výměnou transformátoru, resp. rekonstrukcí celé trafostanice. Dvě trafostanice jsou v majetku E.on, jedna je cizí. V obci je k dispozici 900kVA transformovaného výkonu, po navrhované rekonstrukci možno zvýšit až na 1890kVA. Dle urbanistického návrhu rozvoje obce jsou navrženy 2 nové trafostanice. [29]

### 11.3.4 Odpadové hospodářství

V obci je prováděn sběr komunálního odpadu v souladu s obecně závaznou vyhláškou č.1/2003 o nakládání s komunálním odpadem. Sběr komunálního odpadu se provádí do popelnicových nádob 110 l, svoz je zajišťován Technickými službami Luhačovice, p.o. na řízenou skládku. Samostatně probíhá sběr tříděného odpadu - plastu, skla, kovu, velkoobjemového odpadu a mobilní sběr nebezpečného odpadu. [29]

### 11.3.5 Kanalizace

Prakticky v celém rozsahu zástavby obce je vybudována síť jednotné kanalizace s vyústěním do místních vodotečí. Jsou do ní zaústěny dešťové vody z vozovek a nemovitostí, splaškové odpadní vody po předčištění v septicích př. žumpách.

Obec se nachází na rozhraní dvou povodí – jednak potoka Kladenka a bezejmenného levostranného přítoku Luhačovického potoka, který je hlavním přítokem Luhačovické nádrže.

Technický stav jednotné kanalizace je vcelku vyhovující, nutno však počítat s opravami a doplněním šachet a uličních vpustí.

Areál bývalého státního statku má vlastní kanalizaci a likvidaci odpadních vod.

V lokalitách připravované výstavby bude oddílná kanalizace.

#### *Údaje o kanalizaci*

- délka kanalizace je cca 2320 m DN300 – DN500
- 70 % obyvatel je napojeno na veřejnou kanalizaci [29]

### 11.3.6 Vodovod

Obec Petrůvka je zásobena pitnou vodou z veřejné vodovodní sítě, která je v majetku a správě VaK Zlín a.s. Vodovod má dva zdroje vody:

Místní zdroj Petrůvka – ležící asi 1 km jižně od obce.

Jímací zářez je sveden do sběrné studny u čerpací stanice –  $2,5 \text{ l.s}^{-1}$ . Toto prameniště bylo posíleno vybudováním vrtu hloubky 30 m. Celková vydatnost jímacího území je  $0,65 \text{ l.s}^{-1}$ . Z ČS je voda čerpána výtlačným řadem do zemního VDJ Petrůvka  $70 \text{ m}^3$  (504,20 – 502,20).

Zásobení ze SV Stanovnice (Vlára) – obec je napojena na skupinový vodovod odbočkou z propoje SV Stanovnice: Slavičín – Luhačovice. Voda je dopravena do stávající ČS u prameniště a dále výtlačkem do vodojemu  $70 \text{ m}^3$ .

Vlastní zdroj Petrůvka je v současné době mimo provoz a zásobení obce je řešeno pouze ze skupinového vodovodu Stanovnice.



Rozvodná vodovodní síť je zhotovena z litiny DN 80 – 100 dl. 2050 m a pokrývá celé území obce. Pro zásobování výše položených nemovitostí však nevyhovuje výškové umístění stávajícího zemního VDJ. Přívodní řad do VDJ má délku 1850 m. [29]

## 11.4 Doprava

Silniční doprava: Územím obce prochází silnice II/493 Luhačovice - Petruvka – Slavičín. Údržbu silnice provádí Správa a údržba silnic Zlínska, s.r.o.

Autobusová doprava: Hromadná přeprava osob na území obce je zabezpečena autobusovými linkami. Obec obsluhují autobusové linky ČSAD Vsetín, a.s, které projíždí po silnici II/493 a mají na ní své zastávky. Zastávka Paseky – bez jakéhokoliv vybavení - je situována u zástavby mimo obec. Zastávka v centru obce, s docházkovými vzdálenostmi 300 a 500 m, tj. cca 5-10 minut docházky, které pokrývají celé zastavené území. Zastávka je vybavena samostatnými pruhy, navazuje na chodníky a má čekárnu.

Železniční doprava: v obci není železnice, lidé mohou využít železnice v Luhačovicích a Slavičíně.

Cyklistická doprava: Obec má vzhledem k terénním konfiguracím vhodné podmínky pouze k provozování místní cyklistické dopravy. Návaznost na Luhačovice respektive na Slavičín je výškově značně náročná. Je zpracovaná dokumentace na vybudování cyklotrasy Slavičín – Nevšová – Petruvka – vodní nádrž Luhačovice.

Pěší doprava: kolem cesty v obci se budují chodníky. Spojení s ostatními obcemi chodníkem, či cyklostezkou není vytvořeno. Turistům slouží červená turistická značka, která vede do Luhačovic. [14], [29]

## 12 TRH PRÁCE, NEZAMĚŠTNANOST

Tab. 9. Nezaměstnanost v daných oblastech za 5 let [26]

	% míra nezaměstnanosti na konci roku:				
	2004	2005	2006	2007	2008
<b>Luhačovice</b>	10,5	7,5	5,9	4,8	4,1
<b>Petrůvka</b>	7,1	5,4	6,5	7,7	6
<b>Slavičín</b>	10,8	8,3	7,6	6	6,1

Tab. 10. Nezaměstnanost na počátku roku 2009 [26]

	% míra nezaměstnanosti v roce 2009		
	leden	únor	březen
<b>Luhačovice</b>	4,6	5	5,2
<b>Petrůvka</b>	7,7	9,5	10,1
<b>Slavičín</b>	7,2	8	8,6

Tabulky 9,10 se vztahují k vývoji nezaměstnanosti. Nezaměstnanost za předešlých 5 let (Tab. 9) v obcích Luhačovice, Petrůvka a Slavičín. Obec Petrůvka je srovnávána v míře nezaměstnanosti s okolními obcemi, které jsou pro tuto oblast významnější a jsou také poskytovatelem pracovních míst. Od roku 2004 nezaměstnanost klesala nejvíce v Luhačovicích. Obec Petrůvka kolísala v procentu nezaměstnanosti od 7,7 do 5,4. Dá se říci, že obec Petrůvka nemá příliš vysokou nezaměstnanost, a neodchyluje se od celorepublikového průměru.

Avšak krize posledních měsíců, která zasáhla v podstatě celý svět, zpomaluje růst ekonomiky, menší i některé větší firmy propouštějí a dochází k nárůstu nezaměstnanosti, což můžeme sledovat v měsících leden, únor a březen letošního roku (Tab. 10).

Tab. 11. Ekonomicky aktivní dle odvětví [20]

Obyvatelstvo celkem		350
Ekonomicky aktivní celkem		168
z toho podle od- větví	Zemědělství, lesnictví, rybolov	7
	průmysl	71
	stavebnictví	21
	obchod, opravy motor. vozidel	6
	doprava, pošty a telekomunikace	8
	veřejná správa, obrana, soc. zabez.	9
	školství, zdravot., veter. a soc. činn.	15

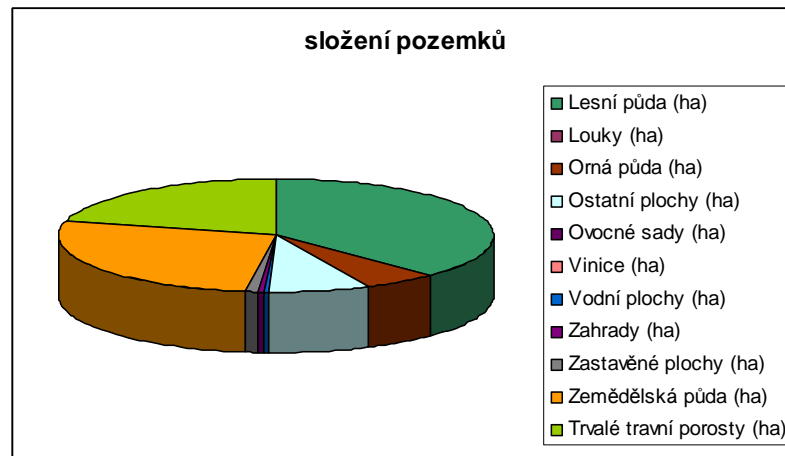
Z Tab. 11, která vychází ze SLDB 2001 vyplývá, že nejvíce lidí obce pracuje v průmyslu, výrazný podíl pracujících je také ve stavebnictví.

Za prací vyjíždí převážná část obyvatel, v obci jsou jen drobní podnikatelé, kteří podnikají sami nebo zaměstnávají jen malý počet zaměstnanců. Lidé za prací vyjíždějí převážně v rámci okresu. Po vstupu do Evropské unie se zde naskýtají nové pracovní příležitosti v zahraničí, především pro mladé lidi, kteří často vyjíždějí strávit nějaký čas mimo hranice země, za účelem získání nových zkušeností, zdokonalení jazyka a možnosti vyššího výdělku než v naší zemi.

### 13 ZEMĚDĚLSTVÍ A PODNIKATELSKÉ SUBJEKTY

Tab. 12. Skladba pozemků [15]

Celková výměra pozemku (ha)	702
Lesní půda (ha)	360
Louky (ha)	0
Orná půda (ha)	54
Ostatní plochy (ha)	72
Ovocné sady (ha)	0
Vinice (ha)	0
Vodní plochy (ha)	3
Zahrady (ha)	6
Zastavěné plochy (ha)	7
Zemědělská půda (ha)	260
Trvalé travní porosty (ha)	201



Obr. 5. Druhy pozemků [15]

V obci se nenachází zemědělské družstvo. Ve skladbě pozemků převažuje lesní půda, jde převážně o smíšené lesy. Významný podíl má také zemědělská půda. Plochy zemědělské se obvykle samostatně vymezují za účelem zajištění podmínek pro převažující zemědělské využití. Zemědělské pozemky zahrnují oblasti zemědělského půdního fondu, pozemky staveb, zařízení a jiných opatření pro zemědělství a pozemky související dopravní a technické infrastruktury. Předpokládá se využití některých částí zemědělské půdy k výstavbě RD, ale musí být dodržen ÚSES, a výstavba musí být situována ve vzdálenosti 50 m od lesa.

Jelikož se jedná o malou obec, nenachází se zde velký podnikatelský subjekt. Mezi drobné podnikatele patří:

**Petrovjanka** – prodejna smíšeného zboží

**Čalounictví Čak** – výroba, opravy a prodej čalouněného nábytku

**Trafika Luna** – noviny, tabák a drobné zboží

**Elzamm** – prodej, instalace, servis výpočetní, telekomunikační, mobilní a zabezpečovací techniky a služeb

**DP – Truhlářství a výroba nábytku** – obývací stěny, kancelářský nábytek, kuchyně, dětské a bytové doplňky

## 14 CESTOVNÍ RUCH A REKREACE

Z hlediska cestovního ruchu je možné na Petrůvce navštívit některé lokality.

### Památky obce:

- Socha sv. Floriána
- Socha Immaculaty – P. Marie
- Kříž na návsi

### Sportovní zařízení

- Fotbalové hřiště
- Tenisový kurt
- Lyžařský vlek
- Střelnice

### Přírodní památka

„U Petrůvky“ s výskytem chráněných orchidejí "vstavače kukačky" (*Orchis morio*), zvaný vstavač mužský.

### Akce v obci

V obci se dodržují místní tradice jako fašanky, rozsvěcování vánočního stromu, hody.

Územím obce neprochází žádná cyklostezka, v lese je vyznačená červená turistická značka, která vede do Luhačovic. Obec má vzhledem k terénním podmínkám vhodné podmínky pouze k provozování místní cyklistické dopravy. Návaznost na Luhačovice respektive na Slavičín je výškově značně náročná. Další turistické a cykloturistické stezky se nacházejí v blízkém okolí obce, zde lidé mohou využít možnosti ubytování a zhlédnutí dalších památek. [29]

## 15 FINANCOVÁNÍ

Tab. 13. Rozpočet 2006 [30]

daňové příjmy	2 163 232
nedaňové příjmy	426 826
kapitálové příjmy	0
přijaté dotace	400 254
<b>příjmy celkem</b>	<b>2 990 312</b>
běžné výdaje	2 318 881
kapitálové výdaje	506 210
<b>výdaje celkem</b>	<b>2 825 091</b>
rozdíl	165 221

Tab. 14. Rozpočet 2007 [30]

daňové příjmy	2 359 907
nedaňové příjmy	46 530
kapitálové příjmy	5 682
přijaté dotace	144 819
financování	40 000
<b>příjmy celkem</b>	<b>2 596 938</b>
běžné výdaje	1 961 757
kapitálové výdaje	159 090
<b>výdaje celkem</b>	<b>2 120 847</b>
rozdíl	476 091

V roce 2006 a 2007 obec hospodařila s přebytkem (v r. 2006 165 221, a v r. 2007 476 091,-). Největší položku z příjmů tvoří daňové příjmy, ve kterých je nejvyšším příjmem DPH, které zaujímá přibližně 35% daňových příjmů v těchto dvou letech. Značnou část daňových příjmů tvoří daň z příjmů právnických osob a daň z příjmů fyzických osob ze závislé činnosti.

Nedaňové příjmy v roce 2006 tvořily 14 % z celkových příjmů – byly to především příjmy za poskytování služeb a výrobků v lesním hospodářství. Avšak v roce 2007 zaujímaly v příjmech jen nepatrnou část a to se očekává i v následujících letech.

Kapitálové příjmy obec v roce 2006 neměla, v roce 2007 byly malé, z toho vyplývá, že obec neprodává svůj majetek, nepřijímá úvěrů a dlouhodobé půjčky, nevydává obligace, neobchoduje s akciemi.

Přijaté transfery – jedná se především o neinvestiční dotace z kraje.

Z hlediska výdajů má obec především běžné výdaje. Vysoký podíl výdajů představuje činnost místní správy, je to téměř 50 % všech výdajů. Ostatní výdaje tvoří především výstavba chodníků, komunální hospodářství.

Tab. 15. Schválený rozpočet 2008 [30]

daňové příjmy	2 758 000
nedaňové příjmy	78 000
kapitálové příjmy	8 000
přijaté dotace	8 000
financování	428 000
<b>příjmy celkem</b>	<b>3 280 000</b>
<b>výdaje celkem</b>	<b>3 280 000</b>
rozdíl	0

Závěrečný účet za rok 2008 bude vyhotoven na konci května roku 2009. Vychází se proto ze schváleného rozpočtu. Příjmy jsou obdobné jako v předchozích letech, kdy největší část tvořily daňové příjmy (z toho nejvíce DPH). Zbylé položky příjmů se výrazně neliší od předchozího roku. Jen v položce financování se počítá s hospodařením s prostředky, které vznikly jako přebytky v letech 2006 a 2007. Ve výdajích se počítá hlavně s rozšiřováním chodníků, rekonstrukcí soch, výdaji na územní rozvoj.

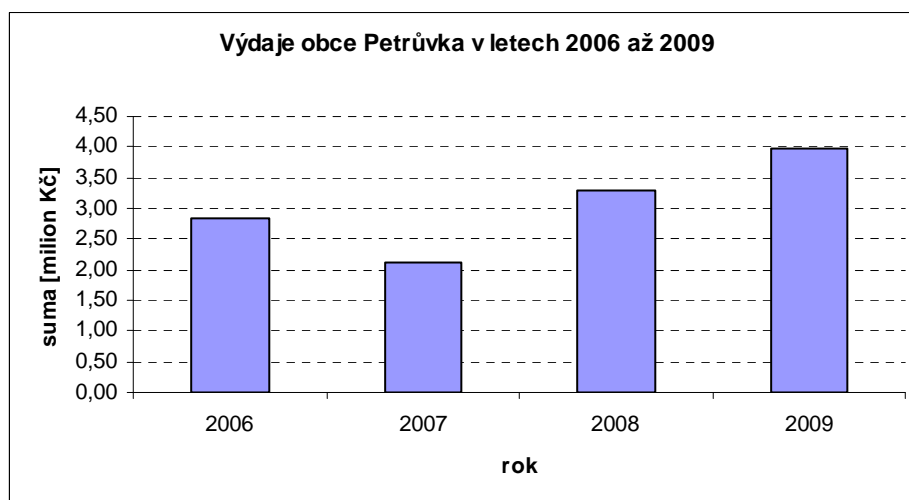
V průběhu roku 2008 došlo k několika změnám v rozpočtu a to především z pohledu přijatých dotací, což ovlivnilo výši příjmů a také výši výdajů. V obci se vystavily nové chodníky, opravil se dopravní automobil a nakoupily se ochranné pomůcky pro SDH Petrůvka, restaurovaly se sochy. Na tyto akce dostala obec dotace z kraje (přibližně 400 000,- na chodníky a pro SDH) a z ministerstva kultury (45 000,- na restaurování soch) z programu podpory obnovy nemovitých kulturních památek.



Tab. 16. Schválený rozpočet 2009 [30]

daňové příjmy	2 855 000
nedaňové příjmy	187 000
kapitálové příjmy	8 000
přijaté dotace	2 655 000
financování	-1 738 000
<b>příjmy celkem</b>	<b>3 967 000</b>
<b>výdaje celkem</b>	<b>3 967 000</b>
rozdíl	0

Rozpočet v roce 2009 ovlivní především předpokládané investice do dětského hřiště, oprava přilehlých chodníků a další drobné akce. Aby mohla obec tyto projekty realizovat, bude potřebovat finanční spoluúcast. V roce 2009 budou příjmem do rozpočtu také dotace od MZE ze Státního zemědělského intervenčního fondu z Programu obnovy venkova, který činí přibližně 2,2 mil Kč - v roce 2007 byla podána žádost na regeneraci centra – ta obsahovala opravu a vybudování chodníků, 1 zastávky, mobiliáře (4 lavičky, 2 informační tabule, 2 veřejné světla), asfaltovou plochu (mimo parkoviště), opravu zídek u silnice. V roce 2008 byla žádost schválena a realizován projekt, který byl následně zkontrolován. Dotace byla fyzicky přijata v únoru 2009.



Obr. 6. Výdaje obce Petrůvka 2006- 2009 [30]

Při pohledu na vyšší výdajů, vyplývá, že nejvyšší výdaje by měly být v letošním roce tedy 2009 (to je však na základě schváleného rozpočtu, velkou roli bude hrát výše dotací, které obec obdrží na své zamýšlené záměry, od toho se pak bude vyvozovat skutečná výše výda-

jů). Nejnižší výdaje měla obec v roce 2007, kdy se neuskutečnila v obci žádná větší investice. V roce 2008 obec investovala do výstavby chodníků, vybavení sboru dobrovolných hasičů a také se podílela na restauraci soch (část peněz získala z fondů EU).

Obec vynakládá prostředky především ze svých zdrojů, protože se jedná o malou obec, pro kterou je složité získávat zdroje jak z fondů EU, tak i s úvěry od bank, protože patří k rizikovým klientům, co se týče splátky úvěru. Při získávání peněz z fondů EU je pro malé obce do 500 obyvatel nejzajímavější Program rozvoje venkova, který řídí Ministerstvo zemědělství, jenž je financován z Evropského zemědělského fondu pro rozvoj venkova (EAFRD) - nepatří mezi strukturální fondy.

## 16 SWOT ANALÝZY

SILNÉ STRÁNKY	SLABÉ STRÁNKY
výhodná poloha z pohledu vzdálenosti k lázeňskému městu Luhačovice	izolace celého regionu od vnitrostátní a mezinárodní dálniční sítě
území obce náleží do CHKO Bílé Karpaty s přírodní památkou „U Petrůvky“	nelze realizovat vybrané projekty vlivem CHKO Bílé Karpaty
geografická poloha k centrům turismu (Uherský Brod, Luhačovice, Zlín, Uherské Hradiště, Trenčín)	nárůst vytápění lokálními topidly v rodinných domech neekologickými palivy
vzájemná spolupráce a pomoc s obcemi v rámci mikroregionu Jižní Valašsko a Luhačovické Zálesí	erozní ohrožení zemědělského půdního fondu vlivem melorizace v minulých letech
součást mikroregionu Luhačovické Zálesí, Jižní Valašsko a euroregionu Bílé Karpaty	vysoká spotřeba elektrické energie při vytápění domácností vlivem chybějící plynofikace
dochované bohaté kulturní tradice	neuspokojivé občanské vybavení
fungující spolky	chybí místo pro volnočasové aktivity dětí
zapojování občanů do sportovních a kulturních aktivit	obtížný přístup k finančním zdrojům a finančním zárukám s nízkými úrokovými sazbami
nabídka volnočasových aktivit (lyžařský vlek, hřiště, tenisový kurt, společenský dům)	snížení schopnosti spolufinancování projektů z programů EU
získávání finančních prostředků z fondů Evropské unie v rámci mikroregionů.	není vybudována plynofikační síť v obci
volné plochy pro výstavbu nových rodinných domů	nedostatečné zabezpečení čištění odpadních vod
nový územní plán	obec není napojena na ČOV
dostatečné telekomunikační zabezpečení, dobré pokrytí signálem, bezdrátové pokrytí internetem	nárůst produkce komunálního odpadu
přehledné internetové stránky obce	nevyhovující stav části stávajících vodovodní sítě
zásobování pitnou vodou z veřejného vodovodu	část chodníků je v nevyhovujícím stavu

jednotná kanalizační síť	nevyužitý potenciál cestovního ruchu
přítomnost železniční trati ve Slavičíně a Luhačovicích s možností osobní i nákladní přepravy se zajištěním spojení se Slovenskou republikou	nedostatek autobusových spojů o víkendech a svátcích
využití krajiny a lesního území pro turistiku a rekreaci	vyšší podíl obyvatelstva v poproduktivním věku než obyvatel v předproduktivním věku
blízkost hranice se Slovenskou republikou	stárnoucí bytový fond
zajištěn sběr a třídění odpadů	omezené interní finanční zdroje obce pro realizaci větších projektů
drobní podnikatelé	
čisté životní prostředí	
příjemné a klidné místo pro bydlení	

<b>PŘÍLEŽITOSTI</b>	<b>OHROŽENÍ</b>
nabídka nových pracovních míst v oblasti terciéru s rozvojem lázeňských služeb	nemožnost realizovat některé projekty z důvodu CHKO Bílé Karpaty
přeshraniční spolupráce	střety zájmů hospodářského rozvoje a ochrany životního prostředí
podpora cestovního ruchu a rekreace v oblasti turistiky, cykloturistiky a agroturistiky	omezení intenzivního způsobu obdělávání zemědělské půdy
přítomnost největších moravských lázní s kompletní lázeňskou a ubytovací infrastrukturou	snižování podílu předproduktivní složky obyvatelstva a narůstající složka obyvatelstva v poproduktivním věku
vytvoření podmínek pro místní malé podniky	odliv vzdělaného obyvatelstva za lepšími pracovními podmínkami
možnosti venkovské turistiky ve vazbě na územně specifické atraktivitu	chybí napojení na významnější dopravní síť
využití krajiny pro turistiku a rekreaci	nedostatek kvalitní infrastruktury pro drobné a malé podnikání
využívání obnovitelných zdrojů energie	respektování ochranných pásem
dobudování a modernizace vodovodní, kanalizační a plynofikační sítě	neekologické nakládání s odpady
údržba a modernizace stávající technické infrastruktury	stárnutí domovního a bytového fondu

existence zdrojů surovin, především stavebních hmot (dřeva)	nárůst vytápění lokálními topidly v rodinných domech neekologickými palivy
získávání dotačních zdrojů	nedostatečná péče o veřejnou zeleň
napojení obce na síť cyklostezek	vyjíždka obyvatel za prací
zkvalitnění nabídky volnočasových aktivit	

Přestože je obec Petrůvka malou obcí, disponuje několika silnými stránkami. Mezi nejdůležitější určitě patří poloha obce, která je situována nedaleko významného lázeňského města Luhačovice. Významné je pro obec také to, že spadá do CHKO Bílé Karpaty, to však na druhou stranu může představovat také slabou stránku, jelikož obec nemůže zrealizovat všechny projekty, a musí respektovat ochranu přírody a jednat na základě dané legislativy. To je také jednou z překážek, proč obec není plynofikovaná. Realizace tohoto projektu by byla velmi nákladná, protože trasa pro plynofikaci by musela mít hodně „kliček“, aby nezasahovala do CHKO. K dalším slabším stránkám patří také chybějící dětské hřiště pro volnočasové aktivity.

Z příležitostí, které se obci nabízejí, to jsou především možnosti pro využití krajiny jako potenciálu pro turistiku a rekreaci, s tím je také spojena možnost napojení obce na síť cyklostezek a zahraniční spolupráci. K ohrožení patří, jak už bylo zmiňováno ve slabších stránkách CHKO, které omezuje obec při vytváření projektů, a také chybějící napojení na významnou silniční síť, což může v budoucnu znamenat odliv obyvatelstva, především za lepšími pracovními podmínkami.

## 16.1 Oblasti rozvoje

Obec Petrůvka má vymezeny pro období 2007 – 2013 z vlastního „programu obnovy vesnice“ 3 okruhy, na které by se chtěla zaměřit

- a) Akce k zachování, obnově a udržování venkovské zástavby, veřejných prostranství, zkvalitnění občanské vybavenosti a technické infrastruktury
- b) Akce kulturní a sportovní
- c) Akce zaměřené na zvýšení počtu obyvatel

a) Akce k zachování, obnově a udržování venkovské zástavby, veřejných prostranství, kvalitní občanské vybavenosti a technické infrastruktury:

- příprava studie na snížení nákladů na provoz obecních domů č.p. 39 a 90
- výstavba nové autobusové čekárny na návsi
- příprava a zpracování konceptu Územního plánu obce Petrůvka
- regenerace centra obce Petrůvka (chodníky, veřejné osvětlení, zeleň)
- postupná rekonstrukce chodníků v ročních etapách
- postupná rekonstrukce místních komunikací
- vybudování místní komunikace (chodníku) k místní části zvané „Paseky“
- čištění kanalizačních stok
- příprava studie na systém odkanalizování

b) Akce kulturní a sportovní:

- údržba nemovitých kulturních památek
- podpora kulturních aktivit a akcí v obci
- příprava technické studie k rekonstrukci lyžařského vleku
- rekonstrukce víceúčelového hřiště
- výstavba dětského hřiště
- využití budovy č. 39 k dalším kulturním a sportovním aktivitám
- údržba stávajícího kulturně-sportovního areálu
- pokračování ve spolupráci s místními občanskými sdruženími a spolky

c) Akce zaměřené na zvýšení počtu obyvatel:

- poskytování příspěvků při narození dítěte
- dialog s majiteli stavebních pozemků a možnosti jejich prodeje k výstavbě nových domů
- hledání investorů pro další výstavbu rodinných domů v obci

Tab. 17. Žádosti o dotace od roku 2006 v obci Petrůvka [30]

Souhrn	Celkový rozpočet akce	Výše žádosti o dotaci (= přidělené dotace)
celkový počet žádostí o dotaci		14
celkový počet schválených dotací		8
nerozhodnuto		3
% úspěšnosti		72,73%
celková výše projektů realizovaných s pomocí dotace	4 273 229 Kč	
celková výše přidělených dotací	3 381 752 Kč	

Celkový přehled dotací od roku 2006 viz PŘÍLOHA P I

Obec Petrůvka podala od roku 2006 celkem 14 žádostí o dotaci, z úspěšnosti téměř 73 %. Jednotlivé projekty obec spolufinancuje (minimální částka, kterou obec musí přispět je vždy stanovena v aktuálně vyhlášené výzvě). Obec Petrůvka je malou obcí, proto nemůže žádat o dotace z regionálních operačních programů – žádosti mohou podávat jen obce s počtem obyvatel 500 a více. Obec Petrůvka proto podává žádosti především na Zlínský kraj - obdržela dotace na územní plán 218 tis. Kč, na chodníky 330 tis. Kč na opravu hasičského auta a nákup ochranných pomůcek pro sbor dobrovolných hasičů 138 tis. Kč. Obec podávala žádosti o dotace také na jednotlivá ministerstva. Při restaurování soch to bylo MK, které poskytlo částku 50,5 tis. Kč (v rámci programu Obnova kulturních památek prostřednictvím obcí s rozšířenou působností), na regeneraci centra byla přijata dotace od MZE 2,6 mil. Kč. (v rámci programu Podpora rozvoje venkova). Při hledání dotačních zdrojů je možné využít také nadace, proto v roce 2008 byla podána žádost v rámci projektu Oranžové hřiště k Nadaci ČEZ, projekt ale nebyl schválen.

## 17 PROJEKT DĚTSKÉ HŘIŠTĚ

Pro rok 2009 je prioritní pro obec Petrůvka, vybudování dětského hřiště. Myšlenky a návrhy dětí na stavbu dětského hřiště byly s rodiči projednány na pravidelném setkání s občany obce konaném dne 18. 7. 2008. Na tomto setkání byl diskutován především záměr, nutnosti výstavby dětského hřiště a místo, kde by mělo dětské hřiště být umístěno.

Na tento projekt byly poslány 3 žádosti na MMR, Nadaci Děti – kultura- sport, a Nadaci ČEZ.

Každá žádost (projekt) má své specifika. Liší se částkou, o kterou obec žádá v jednotlivých projektech, dále jsou to jednotlivé požadavky, které si poskytovatelé dotací vyžadují. Co je však společné je - cíl projektu, cílová skupina a umístění hřiště.

### Cíle projektu

- zajištění možnosti každodenní rekreace s maximálním vyžitím pro obyvatele a děti obce, návštěvníky, turisty
- zlepšení neuspokojivé nabídky občanské vybavenosti pro rodiny s dětmi
- zlepšení podmínek pro volnočasové aktivity dětí
- zajištění bezpečnosti, tak aby nedošlo k úrazům a poškození zdraví hrajících si dětí, hrací prvky podle ČSN EN 1176
- zapojení dětí do přípravy a realizace dětského hřiště, pomoc při výběru jednotlivých prvků v areálu a také pomoc při lokaci hřiště, pomoc rodičů při výběru prvků
- vytvoření kompaktního areálu pro děti a mládež, který bude působit jako sociálně preventivní produkt a bude v souladu s bezpečnostními standardy a bude poskytovat prostředí pro obcí vítané a žádoucí aktivity (nové dětské hřiště by sousedilo s fotbalovým travnatým hřištěm, nedaleko hřiště se nachází rovněž společensko-kulturní areál)

### Cílová skupina

Záměrem je vybudování dětského hřiště, které bude využitelné pro děti různých věkových skupin od nejmenších až po mládež.



Pro pokrytí tohoto věkového rozpětí budou pro stavbu dětského hřiště navrženy herní prvky, které jsou určeny pro nejmenší děti od 3 let a zároveň také herní prvky určené pro starší děti od 5 do 12 let.

### **Umístění hřiště**

Pro stavbu nového dětského hřiště se nabízelo jen málo volných ploch v obci. O konečném výběru plochy se diskutovalo i s občany, rodiči dětí.

Nakonec pro výstavbu dětského hřiště byla vytipována část zahrady obecního domu č.p. 90, který je v současné době sídlem obecního úřadu. Tato budova v minulosti sloužila jako budova mateřské školy a na vytipovaném prostoru zahrady se dětské hřiště již nacházelo. Po zániku mateřské školy však toto hřiště nebylo dále udržováno, nesplňovalo požadované normy (prvky byly nebezpečné a nevhodné) a proto nebylo možné je využít. V loňském roce došlo k odstranění zastaralých prvků z dané plochy. V současné době je plocha volná a je připravena pro případnou budoucí výstavbu nového dětského hřiště. Daná lokalita leží v těsné blízkosti fotbalového hřiště a tak by mohlo dojít k vzájemnému propojení těchto hřišť. To by bylo výhodné zejména při fotbalových utkáních, jež jsou pravidelně navštěvována hojným počtem maminek s malými dětmi a které by tak měly možnost využít dětského hřiště.

3 projekty pro stavbu dětského hřiště:

## **17.1 Máme si kde hrát - MMR**

Žádost o dotaci v rámci programu Podpora obnovy venkova, realizované Ministerstvem pro místní rozvoj.

**Dotační titul č. 2 - Podpora zapojení dětí a mládež do komunitního života v obci** (podpora je poskytována obcím do 3 tis. obyvatel až do výše 70 % skutečně vynaložených nákladů, dolní limit dotace 50 tis. – horní limit dotace 300 tis.

Název akce:	<b>Máme si kde hrát</b>
Náklady akce celkem:	391.000,-
Požadovaná dotace:	273.000,-
Vlastní zdroje:	118.000,-

## 17.2 Oranžové hřiště

Žádost o dotaci v rámci projektu Oranžové hřiště, s podprogramem dětské hřiště, realizované Nadací ČEZ.

Nadace poskytuje nadační příspěvky v souladu s obecně prospěšným účelem, k němuž byla zřízena zejména v oblastech rozvoje duchovních hodnot, vědy, vzdělání, sportu, ochrany lidského zdraví, lidských práv nebo jiných humanitárních hodnot, ochrany kulturních památek a životního prostředí. Nadační příspěvek je určen právnickým osobám a o jeho udělení rozhoduje správní rada nadace na základě posouzení žádostí.

Název akce:	<b>Oranžové hřiště</b>
Náklady akce celkem:	380.000,-
Požadovaná dotace:	300.000,-
Vlastní zdroje:	80.000,-

## 17.3 Grant sportovní

Žádost o dotaci v rámci projektu Sportovní grant, realizované Nadací Děti – kultura – sport.

Posláním Nadace Děti - kultura - sport je podpora projektů, které přispívají ke zdravému vývoji dětí a mládeže a k jejich lepšímu duševnímu i tělesnému rozvoji. Nadace Děti - kultura - sport rovněž podporuje projekty vedoucí přímo nebo nepřímo ke zlepšení různých druhů komunikace u těch skupin dětí a mládeže, které mohou být ve společnosti jakýmkoliv způsobem znevýhodněny.

Žádost o sportovní grant může předložit: sportovní organizace, sportovní oddíly, sportovní jednoty, neziskové organizace, příspěvkové organizace, občanská případně jiná sdružení, fyzické osoby, městské a obecní úřady v celém Zlínském kraji.

Jednotlivé projekty posuzuje odborná komise.

Název akce:	<b>Oranžové hřiště</b>
Náklady akce celkem:	50.000,-
Požadovaná dotace:	50.000,-
Vlastní zdroje:	-

Ukázka projektu viz PŘÍLOHA P II

## 18 OSTATNÍ PROJEKTY

Větší projekty, které obec předpokládá realizovat do konce programového období 2013.

<b>Název projektu:</b>	Předlažba chodníků v obci a oprava přílehlých prostranství
<b>Charakteristika:</b>	V obci se pravidelně obnovují chodníky ve špatném stavu a budují nové tak, aby byla zajištěna bezpečnost občanů před silniční dopravou.
<b>Zadavatel:</b>	Obec Petrůvka
<b>Termín:</b>	2009 - 2010
<b>Předpokládané náklady:</b>	600.000,-
<b>Financování:</b>	obec Petrůvka, Zlínský kraj
<b>Cílová skupina:</b>	občané obce, turisté

<b>Název projektu:</b>	Vybudování multifunkčního sportovního hřiště
<b>Charakteristika:</b>	Vybudování multifunkčního sportovního hřiště přestavbou stávajícího betonového hřiště (určeno na tenis, v zimě možnost bruslení). Nové multifunkční hřiště by mělo nabídnout sportovní využití pro různé sportovní aktivity.
<b>Zadavatel:</b>	Obec Petrůvka
<b>Termín:</b>	2010 - 2013
<b>Předpokládané náklady:</b>	1.900.000,-
<b>Financování:</b>	obec Petrůvka, Zlínský kraj, Nadace, MZE – v rámci Programu rozvoje venkova Osa III.
<b>Cílová skupina:</b>	občané obce

---

<b>Název projektu:</b>	Rekonstrukce a zateplení kulturně-společenské budovy č.p. 39
<b>Charakteristika:</b>	Rekonstrukce, zateplení, výměna oken budovy č. p. 39, která slouží činnosti místního obecního úřadu, a činnosti knihovny. V minulosti byl objekt využit jako mateřská škola. Po rekonstrukci je možnost využít budovu k více účelům.
<b>Zadavatel:</b>	Obec Petrůvka
<b>Termín:</b>	2010 - 2013
<b>Předpokládané náklady:</b>	3.500.000,-
<b>Financování:</b>	obec Petrůvka, Zlínský kraj, MMR – Podpora regionálního rozvoje, MZE – Program rozvoje venkova, MŽP - SFŽP
<b>Cílová skupina:</b>	občané obce

## ZÁVĚR

V bakalářské práci jsem se zabývala možnostmi získání dotací pro projekty realizované v obci Petrůvka. Zaměřila jsem se především na 1 projekt – vybudování dětského hřiště, pro které jsem zpracovala ve spolupráci s místostarostkou obce Petrůvka, Petrou Poláškovou, konkrétní žádosti o dotace, které byly následně podány na místa jejich určení. Dále jsem vybrala 3 projekty a navrhla varianty, kde by bylo možné žádat o dotace.

K tomu, abych vypracovala dané projekty, jsem se musela nejdříve seznámit se základními pojmy a danou problematikou, kterou jsem popsala v teoretické části. V teoretické části jsem se tak zabývala pojmy – obec, legislativa, rozpočet, dotace. U dotací jsem rozebrala programovací období EU 2007 – 2013. EU má pro toto období stanoveny 3 cíle (1. cíl – Konvergence, 2. cíl – Regionální konkurenceschopnost a zaměstnanost, 3. cíl – Evropská územní spolupráce). K naplnění těchto cílů jsou zapotřebí finanční zdroje, které poskytuje Evropský sociální fond (ESF) a Evropský fond regionálního rozvoje (ERDF). K dosažení cílů se vytváří regionální operační programy, které poskytují podporu pro jednotlivé oblasti a mají snižovat rozdíly mezi regiony. Regionální operační programy jsou určeny pro obce nad 500 obyvatel.

Pro obce do 500 obyvatel, k získávání peněz z fondů EU, je nejvýhodnější Program rozvoje venkova řízený MZE a financovaný evropským zemědělským fondem pro rozvoj venkova, který nepatří mezi strukturální fondy. K získání finančních prostředků lze využít i jiné zdroje. Dotace lze získat z kraje a od nadací. Vždy je důležité sledovat, jaké výzvy jsou pro daný rok vyhlášeny, a do kdy se žádost o dotaci musí podat. Po podání žádosti, obec čeká, komu příslušné instituce dotace přidělí a komu ne. Po kladném rozhodnutí může obec svůj projekt realizovat.

Na teoretickou část jsem navázala praktickou částí, kde jsem provedla socioekonomickou analýzu obce, kde jsem zjistila přednosti a slabiny, které jsem následně shrnula do SWOT analýzy.

Nejdůležitější body zjištěné ze SWOT analýzy, které mohou mít vliv na budoucí vývoj obce, bych shrnula pár větami. Obec může těžit především z výhodné polohy, která je situována v blízkosti lázeňského města Luhačovice. Dalším přínosem je to, že obec patří do CHKO Bílé Karpaty s přírodní památkou U Petrůvky. Nedochozí k výrazným změnám v počtu obyvatel a je možné, že počet obyvatel může i růst, pokud bude vzrůstat význam Luhačovic. S tím souvisí i navýšení zájmu o bydlení v obci. Obec nabízí lokality pro výstavbu nových domů. Nová výstavba je situována tak, aby respektovala CHKO. S novým bydlením je nutné mít kvalitní infrastrukturu. Stav vodovodní a kanalizační sítě i elektrifikace je vyhovující. V budoucnu se počítá s vybudováním ČOV a přidáním trafostanic. Negativnou stránku v infrastruktuře je, že obec není plynofikována, ale pro finanční náročnost a složitým napojení díky CHKO, obec neplánuje plyn zavést. Co se týká občan-

ské vybavenosti, odpovídá možnostem obce. Důležitým prvkem, který v obci není, a samotní občané si ho přejí je dětské hřiště. Proto je hlavním cílem pro tento rok vybudování hřiště pro děti. Vzhledem ke svým finančním možnostem by obec nebyla schopna celý projekt financovat sama, proto jsme hledali společně prostředky, které by k realizaci výrazně přispěly. Jelikož obec nepreferuje úvěrovou politiku, zaměřili jsme se na dotační tituly. Inspirací pro to, kde hledat finanční prostředky, byly podané žádosti o dotace z předešlých let. Vypracovali jsme žádosti o dotace u MMR (projekt Máme si kde hrát), Nadace ČEZ (projekt Oranžové hřiště), Nadace Děti – kultura – sport (v rámci projektu Grant sportovní – Máme si kde hrát). Následně jsme žádosti podali a budeme čekat na jejich schválení/neschválení a poté proběhne realizace projektu – tedy stavba dětského hřiště.

Doufám, že tato práce přinese úspěch mě i obci Petřůvka.

**SEZNAM POUŽITÉ LITERATURY**

- [1] KOLEKTIV AUTORŮ. *Úvod do regionálních věd a veřejné správy*. 1. vyd. Plzeň: Vydavatelství a nakladatelství Aleš Čeněk, 2004. 447 s. ISBN 80-86473-80-5.
- [2] WOKOUN, R. *Strukturální fondy a obce I*. 1. vyd. Praha: ASPI, 2006. 146 s. ISBN 80-7357-138-2.
- [3] VILAMOVÁ, Š. *Čerpáme finanční zdroje Evropské unie*. 1. vyd. Praha: Grada, 2005. 200 s. ISBN 80-247-1194-X.
- [4] KOUDELKA, Z. *Samospráva*. 1. vyd. Praha: Linde Praha, 2007. 399 s. ISBN 978-80-7201-665-5.
- [5] PROVAZNÍKOVÁ, R. *Financování měst, obcí a regionů*. 1. vyd. Praha: Grada, 2007. 280 s. ISBN 978-80-247-2097-5.
- [6] HRABALOVÁ, S. *Teorie a praxe rozvoje měst a obcí*. 1. vyd. Brno: Masarykova univerzita v Brně, 2004. 99 s. ISBN 80-210-3356-8.
- [7] NOVOSÁK, J. *Socioekonomická a správní geografie*. Přednášky, UTB, 2006.
- [8] PASTUSZKOVÁ, E. *Veřejné finance*. Přednášky, UTB, 2008.
- [9] *Fondy Evropské unie* [online]. 2009 [2009-03-13]. Dostupný z WWW: <<http://www.strukturalni-fondy.cz/>>.
- [10] *iReferáty.cz* [online]. 2008 [2009-03-13]. Dostupný z WWW: <<http://ireferaty.lidovky.cz/304/4105/Metody-empirickeho-zkoumani>>.
- [11] *Portál veřejné správy ČR. Zákony ČR*. [online]. 2009 [2009-03-13]. Dostupný z WWW: <[http://portal.gov.cz/wps/portal/\\_s.155/701/.cmd/ad/.c/313/.ce/10821/.p/8411/\\_s.155/701?PC\\_8411\\_number1=128/2000&PC\\_8411\\_l=128/2000&PC\\_8411\\_ps=10#1082](http://portal.gov.cz/wps/portal/_s.155/701/.cmd/ad/.c/313/.ce/10821/.p/8411/_s.155/701?PC_8411_number1=128/2000&PC_8411_l=128/2000&PC_8411_ps=10#1082)>.
- [12] *Deník veřejné správy* [online]. 2006 [2009-03-13]. Dostupný z WWW: <<http://denik.obce.cz/go/clanek.asp?id=6223779>>.
- [13] *Strukturální fondy EU* [online]. 2009 [2009-03-13]. Dostupný z WWW: <<http://www.strukturalnifondy.info/kategorie.php?kategorie=46>>.



- [14] *Obec petruvka* [online]. 2009 [2009-03-13]. Dostupný z WWW: <<http://www.obecpetruvka.cz/oobci/oobci.html>>.
- [15] *Regionální informační servis* [online]. 2009 [2009-03-15]. Dostupný z WWW: <<http://www.risy.cz/index.php?pid=231&kraj=-1&zuj=556874>>.
- [16] *Luháčovické Zálesí* [online]. 2009 [2009-03-15]. Dostupný z WWW: <<http://www.luhacovskezalesi.cz/O-Regionu/>>.
- [17] *Mikroregion Jižní Valašsko* [online]. 2009 [2009-03-15]. Dostupný z WWW: <<http://www.jiznivalassko.cz/>>.
- [18] *Euroregion Bílé – Biele Karpaty* [online]. 2009 [2009-03-15]. Dostupný z WWW: <<http://www.erbbk.sk/main.php?r=3/>>.
- [19] *Chráněná území Zlínského kraje* [online]. 2008 [2009-03-15]. Dostupný z WWW: <[http://nature.hyperlink.cz/zlinsko/U\\_Petruvky.htm](http://nature.hyperlink.cz/zlinsko/U_Petruvky.htm)>.
- [20] *Český statistický úřad – Zlín* [online]. 2009 [2009-03-15]. Dostupný z WWW: <[http://www.zlin.czso.cz/xz/redakce.nsf/i/mesta\\_a\\_obce/](http://www.zlin.czso.cz/xz/redakce.nsf/i/mesta_a_obce/)>.
- [21] *Ministerstvo pro místní rozvoj. Programy a dotace* [online]. 2009 [2009-04-05]. Dostupný z WWW: <<http://www.mmr.cz/Programy-a-dotace>>.
- [22] *Ministerstvo zemědělství. Podpora z EU národní dotace* [online]. 2009 [2009-04-05]. Dostupný z WWW. <[http://mze.cz/Index.aspx?ch=74http://www.zlin.czso.cz/xz/redakce.nsf/i/mesta\\_a\\_obce/](http://mze.cz/Index.aspx?ch=74http://www.zlin.czso.cz/xz/redakce.nsf/i/mesta_a_obce/)>.
- [23] *Státní fond životního prostředí* [online]. 2009 [2009-04-05]. Dostupný z WWW: <<http://www.sfzp.cz/>>.
- [24] *Ministerstvo kultury. Granty a dotace* [online]. 2009 [2009-04-15]. Dostupný z WWW: <<http://www.mkcr.cz/granty-a-dotace/default.htm/>>.
- [25] *Informační portál Zlínského kraje . Dotace a granty* [online]. 2009 [2009-04-15]. Dostupný z WWW: <<http://www.kr-zlinsky.cz/lstDoc.aspx?nid=2874>>.
- [26] *Integrovaný portál MPSV. Zaměstnanost* [online]. 2009 [2009-04-15]. Dostupný z WWW: <<http://portal.mpsv.cz/sz/stat/nz/uzem>>.
- [27] *Nadace ČEZ.* [online]. 2009 [2009-04-15]. Dostupný z WWW: <<http://www.nadacecez.cz/cs/projekty/oranzove-hriste.html>>.

- [28] *Nadace Děti – kultura – sport* [online]. 2009 [2009-04-15]. Dostupný z WWW:  
< <http://www.nadacedks.cz/>>.
- [29] *Územní plán obce Petrůvka 2009*
- [30] *Obecní dokumenty*

**SEZNAM POUŽITÝCH SYMBOLŮ A ZKRATEK**

EK	Evropská komise
ERDF	Evropský fond regionálního rozvoje
ESF	Evropský sociální fond
MK	Ministerstvo kultury
MMR	Ministerstvo pro místní rozvoj
MZE	Ministerstvo zemědělství
MŽP	Ministerstvo životního prostředí
NSPRV	Národní strategický plán rozvoje venkova
PA	Platební jednotka
PRV	Program rozvoje venkova
SFŽP	Státní fond životního prostředí
SLDB	Sčítání lidu, domů a bytů
ÚSES	Územní systém ekologické stability

**SEZNAM OBRÁZKŮ**

<i>Obr. 1. Mapa ČR [16] .....</i>	<i>23</i>
<i>Obr. 2. Mapa Luhačovického Zálesí [16] .....</i>	<i>25</i>
<i>Obr. 3. Vývoj počtu obyvatel 1750 – 1991 [14] .....</i>	<i>30</i>
<i>Obr. 4. Vývoj počtu obyvatel 1999 – 2007 [20] .....</i>	<i>31</i>
<i>Obr. 5. Druhy pozemků [15].....</i>	<i>44</i>
<i>Obr. 6. Výdaje obce Petruvka 2006- 2009 [30] .....</i>	<i>49</i>

**SEZNAM TABULEK**

<i>Tab. 1. Alokace finančních zdrojů [9]</i> .....	20
<i>Tab. 2. Historický vývoj počtu obyvatel [14]</i> .....	30
<i>Tab. 3. Ukazatele obyvatelstva [20]</i> .....	31
<i>Tab. 4. Hlavní věkové skupiny obyvatelstva [15]</i> .....	32
<i>Tab. 5. Vývoj počtu domů [14]</i> .....	33
<i>Tab. 6. Domovní fond [20]</i> .....	33
<i>Tab. 7. Velikost a vybavenost bytů [20]</i> .....	33
<i>Tab. 8. Obyvatelstvo podle stupně vzdělání [20]</i> .....	37
<i>Tab. 9. Nezaměstnanost v daných oblastech za 5 let [26]</i> .....	42
<i>Tab. 10. Nezaměstnanost na počátku roku 2009 [26]</i> .....	42
<i>Tab. 11. Ekonomicky aktivní dle odvětví [20]</i> .....	43
<i>Tab. 12. Skladba pozemků [15]</i> .....	44
<i>Tab. 13. Rozpočet 2006 [30]</i> .....	47
<i>Tab. 14. Rozpočet 2007 [30]</i> .....	47
<i>Tab. 15. Schválený rozpočet 2008 [30]</i> .....	48
<i>Tab. 16. Schválený rozpočet 2009 [30]</i> .....	49
<i>Tab. 17. Žádosti o datace od roku 2006 v obci Petrůvka [30]</i> .....	55

## SEZNAM PŘÍLOH

## PŘÍLOHA P I : Název přílohy

Rok podání žádosti	Typ dotace - Program	Poskytovatel	Účel	Rozpočet celkový v Kč	Výše žádosti o dotaci (= přidělené dotace) v Kč	Poskytnutá dotace
2006	Program obnovy a venkova_Zlín	Zlínský kraj	územní plán - roz-bory	188 000	118 000	Ano
2007	Program rozvoje venkova	SZIF - EU, Ministerstvo zemědělství	regenerace centra	2 950 274	2 645 252	Ano
Pozn. 2007 podána žádost, 2008 schválena žádost, realizace projektu a kontrola, dotace fyzicky přijata v roce 2009						
2007	Program obnovy a venkova_Zlín	Zlínský kraj	chodníky	237 000	94 000	Ano
2008	Oranžové hřiště	Nadace ČEZ	dětské hřiště	690 000	650 000	Ne
2008	Program obnovy a venkova_Zlín	Zlínský kraj	chodníky	393 387	236 000	Ano
2008	Obnova kulturních památek prostřednictvím obcí s rozšířenou působností	Ministerstvo kultury	restaurování soch	30 000	27 000	Ano
2008	Obnova kulturních památek prostřednictvím obcí s rozšířenou působností	Ministerstvo kultury	restaurování soch	29 500	23 500	Ano
2008	Podpora SDH ve Zlínském kraji	Zlínský kraj	oprava hasičského auta, nákup ochranných prostředků	196 068	138 000	Ano
2008	Program obnovy a venkova_Zlín	Zlínský kraj	územní plán - návrh	249 000	100 000	Ano
2008	Program rozvoje venkova	SZIF - EU, Ministerstvo zemědělství	oprava víceúčelové obecní budovy	5 871 496	4 697 197	Ne
2009	Oranžové hřiště	Nadace ČEZ	dětské hřiště	380 000	300 000	Doposud nerozhodnuto

2009	Program obnovy venkova	MMR	dětské hřiště	391 000	273 000	<b>Doposud nerozhodnuto</b>
2009	Nadace dětí-kultura-sport	Nadace Ivo Valenty	dětské hřiště	50 000	50 000	<b>Doposud nerozhodnuto</b>
2009	Program obnovy a venkova_Zlín	Zlínský kraj	chodníky	628 000	376 000	<b>Ne</b>

## PŘÍLOHA P II



Kollárova 447, 686 01 Uherské Hradiště  
tel./fax: +420 572 555 326  
tel.: +420 572 555 982, 572 555 981  
e-mail: nadace@nadacedks.cz  
www.nadacedks.cz

ZŘIZOVATEL NADACE Ivo Valenta

## Žádost o poskytnutí grantu

<b>Název projektu:</b>	<b>Máme si kde hrát</b>
<b>Žadatel:</b>	<b>Obec Petrůvka</b>
<b>Požadavek od nadace:</b>	<b>50 000 Kč</b>

## 1. Projekt

**Název projektu:** Máme si kde hrát

**Místo realizace:** Petrůvka

**Cíl projektu:** Postupné vybudování dětského hřiště v naší obci. Dětská hřiště patří neodmyslitelně k veřejným prostranstvím našich měst a obcí a bezesporu zlepšují kvalitu života obyvatel. Mimo samotné děti, slouží hřiště i jejich maminkám jako místo vzájemného setkávání.

Mezi hlavní cíle rovněž patří:

- zajištění možnosti každodenní rekreace s maximálním vyžitím pro obyvatele a děti obce, návštěvníky, turisty
- zlepšení neuspokojivé nabídky občanské vybavenosti pro rodiny s dětmi



- zlepšení podmínek pro volnočasové aktivity dětí
- zajištění bezpečnosti, tak aby nedošlo k úrazům a poškození zdravých hrajících si dětí, hrací prvky podle ČSN EN 1176
- zapojení dětí do přípravy a realizace dětského hřiště, pomoc při výběru jednotlivých prvků v areálu a také pomoc při lokaci hřiště, pomoc rodičů při výběru prvků
- vytvoření kompaktního areálu pro děti a mládež, který bude působit jako sociálně preventivní produkt a bude v souladu s bezpečnostními standardy a bude poskytovat prostředí pro obcí vítané a žádoucí aktivity (nové dětské hřiště by sousedilo s fotbalovým travnatým hřištěm, nedaleko hřiště se nachází rovněž společensko-kulturní areál)

**Zdůvodnění** (*proč je projekt dobré realizovat, jaké potřeby řeší*):

Obec Petrůvka malou obcí (334 obyvatel) ležící ve Zlínském kraji. V posledních letech došlo k postupnému úbytku počtu obyvatel obce. Základní prioritou nynějšího Zastupitelstva obce je zastavení tohoto trendu a to především tím, že dojde k zatraktivnění obce pro mladé lidi a rodiny s dětmi. V minulosti existovalo v obci Petrůvka dětské hřiště. V roce 2007 hřiště nesplňovala požadované normy a muselo být uzavřeno a následně v roce 2008 bylo téměř celé zrušeno (zůstala jen 1 houpačka). V současné době děti v předškolním a školním věku nemají v obci žádnou možnost sportovního vyžití. Myšlenky a návrhy na vybudování dětského hřiště byly projednávány s rodiči na pravidelném setkání s občany obce dne 18. 7. 2008. Na tomto setkání byl diskutován především záměr nutnosti vybudování dětského hřiště, pro využití volnočasových aktivit dětí.

Vybudování kompletního dětského hřiště s různými prvky pro děti různého věku má předběžný rozpočet 350 000 Kč. V současné době, z hlediska finančního, nelze zrealizovat celý projekt jen z obecného rozpočtu a tak musíme rozložit výstavbu do více let a snažit se zároveň získat finanční příspěvky od různých organizací, nadací na postupný nákup herních prvků.

**Působnost projektu** (*označte*):  okresní -  regionální -  celostátní -  mezinárodní

**Jakému počtu lidí projekt poslouží:**

Dětské hřiště je určeno především pro děti různých věkových skupin. Pro stavbu dětského hřiště byly navrženy herní prvky, které jsou určeny pro nejmenší děti od 3 let a zároveň také hrací prvky určené pro starší děti od 5 do 12 let. Také dospělí budou moci hřiště využít jako místo odpočinku.

### Harmonogram realizace projektu:

5/2009 - výběr dodavatele

5/2009 – 6/2009 - realizace akce ( nákup prvku dětského hřiště, montáž a instalace prvku dětského hřiště )

### Jak je možné v projektu po jeho skončení pokračovat (návaznost na další projekty):

Postupně (v dalších měsících či letech) budou nakupovány z rozpočtu obce a příp. příspěvků další herní prvky pro naše děti. Koupí tohoto herního prvku by se započala postupná akce, vybudování dětského hřiště. Koupě a vybudování celého hřiště není v současné době z finančního zatížení obce reálné. Zároveň by se postupně upravovala zeleň v okolí herních prvků.

### Trvalá udržitelnost (jak bude zaručeno, že výsledky projektu budou mít dlouhodobý dopad a bude zajištěno jejich další financování):

Po ukončení akce bude údržba všech prvků zajištěna na náklady obce i s dobrovolným přispěním obyvatel obce.

## 2. Rozpočet projektu

(Všechny ceny uvádějte včetně DPH)

### Celkové náklady projektu

Položka:	v hodnotě (Kč):
Herní sestava – 1 ks	45 000,-
Montáž a doprava herních prvků	5 000,-

<b>Celkem:</b>	50 000,-

<b>Požadavek od nadace:</b>	<b>50 000 Kč</b>
-----------------------------	------------------

Prohlášení o tom, zda jsou požadovány nebo zajištěny na tentýž účel prostředky z vlastních či jiných zdrojů a v jaké hodnotě (musí být vyplněno i v případě, že nebudete mít žádnou spoluúčast):

<b>Zdroje krytí (spoluúčast na projektu) :</b>	<b>v hodnotě (Kč):</b>
Bez spoluúčasti	0 Kč

## 3. Žadatel

### 1. Základní údaje

**Název organizace:** Obec Petrůvka

**Organizační forma** (*forma právní subjektivity*): obec

**Adresa:**

Obec: Petrůvka

PSČ: 76321

Ulice, č.p.: Petrůvka 90

E-mail: urad@obecpetruvka.cz

Telefon:

Mobil: +420724651033

www:

www.obecpetruvka.cz

**Kontaktní adresa pro poštovní styk:** (viz adresa výše).

**IČO:** 68731957

**DIČ:**

**Číslo a datum registrace u MV:** \_\_\_\_\_

(*občanské sdružení*)

**Oddíl a vložka v obchodním rejstříku:** \_\_\_\_\_

(*o.p.s., s.r.o.*)

**Číslo účtu** (*včetně kódu*): 27-769280267/0100

**Statutární orgán** (*statutární zástupci organizace*):

Titul, jméno, příjmení: Ing. Josef Pučalík

Funkce: starosta obce

Mobil: +420724651033

Kontaktní adresa: Petrůvka 90, 76321 Slavičín

Telefon:

E-mail: starosta@obecpetruvka.cz

**Rok založení:** ...1999.....

**Hlavní náplň činnosti žadatele:** samospráva

Předkladatel svým podpisem potvrzuje správnost uvedených údajů. Předkladatel je povinen v žádosti vyplnit všechny údaje, a to i v případě, že dle potřeby rozvede kterýkoliv bod ve zvláštní příloze.

-----  
*razítko*

-----  
*podpis statutárního zástupce*

*Datum* -----