

# **Strategický plán rozvoje města Bystřice pod Hostýnem**

Ivana Dostálová

---

Bakalářská práce  
2010



Univerzita Tomáše Bati ve Zlíně  
Fakulta managementu a ekonomiky

---

Univerzita Tomáše Bati ve Zlíně  
Fakulta managementu a ekonomiky  
Ústav regionálního rozvoje, veřejné správy a práva  
akademický rok: 2009/2010

## ZADÁNÍ BAKALÁŘSKÉ PRÁCE

(PROJEKTU, UMĚLECKÉHO DÍLA, UMĚLECKÉHO VÝKONU)

Jméno a příjmení: **Ivana DOSTÁLOVÁ**  
Studijní program: **B 6202 Hospodářská politika a správa**  
Studijní obor: **Veřejná správa a regionální rozvoj**

Téma práce: **Strategický plán rozvoje města  
Bystřice pod Hostýnem**

Zásady pro vypracování:

### Úvod

#### I. Teoretická část

- Definujte základní teoretické pojmy problematiky rozvoje měst a obcí v ČR.

#### II. Praktická část

- Provedte analýzu současného stavu města Bystřice pod Hostýnem a vyhodnoťte formou SWOT analýzy.
- Navrhněte strategické cíle rozvoje města Bystřice pod Hostýnem na základě zpracované SWOT analýzy.
- Navrhněte náměty na rozvojové projekty města Bystřice pod Hostýnem.

### Závěr

Rozsah práce: **cca 40**  
Rozsah příloh:  
Forma zpracování bakalářské práce: **tištěná/elektronická**

Seznam odborné literatury:

- [1] BLAŽEK, J., UHLÍŘ, D. Teorie regionálního rozvoje. 1. vyd. Praha: Karolinum, 2002. 211 s. ISBN 978-80-246-0384-1.  
[2] MATES, P., WOKOUN, R. a kol. Malá encyklopedie regionalistiky a veřejné správy. 1. vyd. Praha: Prospektrum, 2001. 196 s. ISBN 80-7175-100-6.  
[3] WOKOUN, R. a kol. Úvod do regionálních věd a veřejné správy. 2. vyd. Plzeň: Aleš Čeněk, 2008. 455 s. ISBN 978-80-7380-086-4.

Vedoucí bakalářské práce: **Mgr. Jiří Novosák, Ph.D.**  
Ústav regionálního rozvoje, veřejné správy a práva  
Datum zadání bakalářské práce: **6. dubna 2010**  
Termín odevzdání bakalářské práce: **21. května 2010**

Ve Zlíně dne 6. dubna 2010

doc. Dr. Ing. Drahomíra Pavelková  
*děkanka*



prof. RNDr. René Wokoun, CSc.  
*ředitel ústavu*

## PROHLÁŠENÍ AUTORA BAKALÁŘSKÉ PRÁCE

Beru na vědomí, že

- odevzdáním bakalářské práce souhlasím se zveřejněním své práce podle zákona č. 111/1998 Sb. o vysokých školách a o změně a doplnění dalších zákonů (zákon o vysokých školách), ve znění pozdějších právních předpisů, bez ohledu na výsledek obhajoby <sup>1)</sup>;
- beru na vědomí, že bakalářská práce bude uložena v elektronické podobě v univerzitním informačním systému dostupná k nahlédnutí;
- na moji bakalářskou práci se plně vztahuje zákon č. 121/2000 Sb. o právu autorském, o právech souvisejících s právem autorským a o změně některých zákonů (autorský zákon) ve znění pozdějších právních předpisů, zejm. § 35 odst. 3 <sup>2)</sup>;
- podle § 60 <sup>3)</sup> odst. 1 autorského zákona má UTB ve Zlíně právo na uzavření licenční smlouvy o užití školního díla v rozsahu § 12 odst. 4 autorského zákona;
- podle § 60 <sup>3)</sup> odst. 2 a 3 mohu užít své dílo – bakalářskou práci - nebo poskytnout licenci k jejímu využití jen s předchozím písemným souhlasem Univerzity Tomáše Bati ve Zlíně, která je oprávněna v takovém případě ode mne požadovat přiměřený příspěvek na úhradu nákladů, které byly Univerzitou Tomáše Bati ve Zlíně na vytvoření díla vynaloženy (až do jejich skutečné výše);
- pokud bylo k vypracování bakalářské práce využito softwaru poskytnutého Univerzitou Tomáše Bati ve Zlíně nebo jinými subjekty pouze ke studijním a výzkumným účelům (tj. k nekomerčnímu využití), nelze výsledky bakalářské práce využít ke komerčním účelům.

Ve Zlíně ..10.5.2010

*Jatkařova' trna*

*1) zákon č. 111/1998 Sb. o vysokých školách a o změně a doplnění dalších zákonů (zákon o vysokých školách), ve znění pozdějších právních předpisů, § 47b Zveřejňování závěrečných prací:*

*(1) Vysoká škola nevydělečně zveřejňuje disertační, diplomové, bakalářské a rigorózní práce, u kterých proběhla obhajoba, včetně posudků oponentů a výsledku obhajoby prostřednictvím databáze kvalifikačních prací, kterou spravuje. Způsob zveřejnění stanoví vnitřní předpis vysoké školy.*

*(2) Disertační, diplomové, bakalářské a rigorózní práce odevzdané uchazečem k obhajobě musí být též nejméně pět pracovních dnů před konáním obhajoby zveřejněny k nahlížení veřejnosti v místě určeném vnitřním předpisem vysoké školy nebo není-li tak určeno, v místě*

pracoviště vysoké školy, kde se má konat obhajoba práce. Každý si může ze zveřejněné práce pořizovat na své náklady výpisy, opisy nebo rozmnoženiny.

(3) Platí, že odevzdáním práce autor souhlasí se zveřejněním své práce podle tohoto zákona, bez ohledu na výsledek obhajoby.

2) zákon č. 121/2000 Sb. o právu autorském, o právech souvisejících s právem autorským a o změně některých zákonů (autorský zákon) ve znění pozdějších právních předpisů, § 35 odst. 3:

(3) Do práva autorského také nezasahuje škola nebo školské či vzdělávací zařízení, užije-li nikoli za účelem přímého nebo nepřímého hospodářského nebo obchodního prospěchu k výuce nebo k vlastní potřebě dílo vytvořené žákem nebo studentem ke splnění školních nebo studijních povinností vyplývajících z jeho právního vztahu ke škole nebo školskému či vzdělávacímu zařízení (školní dílo).

3) zákon č. 121/2000 Sb. o právu autorském, o právech souvisejících s právem autorským a o změně některých zákonů (autorský zákon) ve znění pozdějších právních předpisů, § 60 Školní dílo:

(1) Škola nebo školské či vzdělávací zařízení mají za obvyklých podmínek právo na uzavření licenční smlouvy o užití školního díla (§ 35 odst.

3). Odpírá-li autor takového díla udělit svolení bez vážného důvodu, mohou se tyto osoby domáhat nahrazení chybějícího projevu jeho vůle u soudu. Ustanovení § 35 odst. 3 zůstává nedotčeno.

(2) Není-li sjednáno jinak, může autor školního díla své dílo užit či poskytnout jinému licenci, není-li to v rozporu s oprávněnými zájmy školy nebo školského či vzdělávacího zařízení.

(3) Škola nebo školské či vzdělávací zařízení jsou oprávněny požadovat, aby jim autor školního díla z výdělku jím dosaženého v souvislosti s užitím díla či poskytnutím licence podle odstavce 2 přiměřeně přispěl na úhradu nákladů, které na vytvoření díla vynaložily, a to podle okolností až do jejich skutečné výše; přitom se přihledne k výši výdělku dosaženého školou nebo školským či vzdělávacím zařízením z užití školního díla podle odstavce 1.

## **ABSTRAKT**

Tématem bakalářské práce je Strategický plán rozvoje města Bystřice pod Hostýnem. Cílem práce je provést analýzu současného stavu města, vymezit problémové oblasti rozvoje, navrhnout takové cíle, priority, opatření a projekty, které povedou k dalšímu rozvoji města. Bakalářská práce je rozdělena do dvou částí. Teoretická část obsahuje právní aspekty a úkoly programů rozvoje, základní fáze procesu strategického plánování v programech rozvoje a nástroje realizace programů rozvoje. Druhá část, praktická část obsahuje socioekonomickou analýzu území, která tvoří podklad pro zpracování SWOT analýzy. Na základě analýzy jsou stanoveny strategické cíle rozvoje, včetně priorit a návrhu opatření vedoucí k dosažení stanovených cílů. Na závěr mé bakalářské práce je uveden katalog projektů.

Klíčová slova: strategický plán rozvoje města, strategické plánování, SWOT analýza, město, socioekonomická analýza, strategické cíle, priority a opatření, katalog projektů

## **ABSTRACT**

The theme of my Bachelor thesis is Strategic plan of development of the town of Bystřice pod Hostýnem. The aim of this thesis is to analyse present state of the town, define problem area of development and suggest aims, priorities, provisions and projects, which will lead to further development of the town. The Bachelor thesis is divided into two parts. The theoretic part involves legal aspects and methodological background of the programme of development, basic parts of process strategic planning in programs of development and tools of implementation of programs of development. The second part, the practical part includes socioeconomic analysis of the territory, which forms the basis for elaboration of the SWOT analysis. On the basis of the SWOT analysis, the strategic aims of development are determined, including priorities and the proposal of measures to achieve strategic aims. The final part of the Bachelor thesis suggests a catalogue of projects.

Keywords: Strategic plan of development of the town, strategic planning, SWOT analysis, town, socioeconomics analysis, strategic aims, priorities and measures, catalogue of projects.

Na tomto místě bych ráda poděkovala vedoucímu mé bakalářské práce, panu Mgr. Jiřímu Novosákovi, Ph.D. za jeho odborné rady, připomínky, náměty, trpělivost a především za jeho čas obětovaný konzultacím mé bakalářské práce.

Touto cestou chci rovněž poděkovat Městskému úřadu v Bystřici pod Hostýnem, především za jejich ochotu a vstřícnost při poskytování informací k mé bakalářské práci. Neposlední dík patří mým rodičům a blízkým, kteří se mnou měli trpělivost a byli mi oporou při zpracování této práce.

Prohlašuji, že odevzdaná verze bakalářské práce a verze elektronická nahraná do IS/STAG jsou totožné.

# OBSAH

<b>ÚVOD.....</b>	<b>10</b>
<b>I TEORETICKÁ ČÁST .....</b>	<b>11</b>
<b>1 STRATEGICKÉ PLÁNOVÁNÍ V PROGRAMECH ROZVOJE OBCÍ .....</b>	<b>12</b>
1.1 PROGRAM ROZVOJE OBCE – PRÁVNÍ ASPEKTY A ÚKOLY.....	12
1.2 ZÁKLADNÍ ČÁSTI PROCESU STRATEGICKÉHO PLÁNOVÁNÍ A TVORBY PROGRAMŮ ROZVOJE .....	13
1.3 NÁSTROJE REALIZACE PROGRAMŮ ROZVOJE.....	17
<b>II PRAKTICKÁ ČÁST .....</b>	<b>20</b>
<b>2 PROFIL MĚSTA.....</b>	<b>21</b>
2.1 POLOHA A VNĚJŠÍ VZTAHY.....	21
2.2 VNĚJŠÍ VZTAHY .....	22
2.3 HISTORIE .....	22
<b>3 OBYVATELSTVO.....</b>	<b>24</b>
3.1 HISTORICKÝ VÝVOJ POČTU OBYVATEL .....	24
3.2 MIGRACE OBYVATELSTVA.....	25
3.3 VZDĚLANOSTNÍ STRUKTURA OBYVATELSTVA.....	26
3.4 VĚKOVÁ STRUKTURA OBYVATELSTVA .....	27
3.5 NÁRODNOSTNÍ A NÁBOŽENSKÁ STRUKTURA.....	28
<b>4 BYDLENÍ.....</b>	<b>30</b>
4.1 STRUKTURA DOMOVNÍHO FONDU .....	30
4.2 TECHNICKÉ VYBAVENÍ DOMŮ .....	31
4.3 CENA BYDLENÍ VE MĚSTĚ .....	32
<b>5 CESTOVNÍ RUCH, REKREACE, KULTURA.....</b>	<b>33</b>
5.1 KULTURNĚ – HISTORICKÉ PŘEDPOKLADY .....	33
5.2 PŘÍRODNÍ PŘEDPOKLADY.....	34
5.3 SPOLEČENSKO - REALIZAČNÍ PŘEDPOKLADY.....	35
<b>6 ŽIVOTNÍ PROSTŘEDÍ .....</b>	<b>36</b>
6.1 OVZDUŠÍ A VODSTVO.....	36
6.2 ODPADOVÉ HOSPODÁŘSTVÍ .....	36
6.3 CHRÁNĚNÁ ÚZEMÍ .....	37
<b>7 TRH PRÁCE, PRŮMYSL, PODNIKÁNÍ.....</b>	<b>39</b>



7.1	EKONOMICKY AKTIVNÍ OBYVATELSTVO A ZAMĚSTNANOST V ODVĚTVÍ.....	39
7.2	VYJÍŽDKA DO ZAMĚSTNÁNÍ .....	40
7.3	MÍRA NEZAMĚSTNANOSTI.....	41
7.4	PRŮMYSL, ZEMĚDĚLSTVÍ .....	42
7.5	PODNIKÁNÍ A PODNIKATELSKÉ SUBJEKTY .....	43
<b>8</b>	<b>OBČANSKÁ VYBAVENOST A SLUŽBY.....</b>	<b>45</b>
8.1	ŠKOLSTVÍ .....	45
8.2	ZDRAVOTNÍ A SOCIÁLNÍ SLUŽBY .....	46
8.3	OBCHOD A DALŠÍ SLUŽBY .....	47
8.4	SPORT A VOLNÝ ČAS.....	48
8.5	STÁTNÍ SPRÁVA A SAMOSPRÁVA NA ÚZEMÍ OBCE .....	48
<b>9</b>	<b>DOPRAVNÍ A TECHNICKÁ INFRASTRUKTURA .....</b>	<b>50</b>
9.1	INDIVIDUÁLNÍ DOPRAVA.....	50
9.2	HROMADNÁ DOPRAVA.....	52
9.3	TECHNICKÁ INFRASTRUKTURA .....	53
<b>10</b>	<b>FINANCOVÁNÍ MĚSTA .....</b>	<b>56</b>
10.1	PŘÍJMY ROZPOČTU V LETECH 2007 – 2009 .....	56
10.2	VÝDAJE ROZPOČTU V LETECH 2007–2009.....	57
10.3	VÝSLEDEK HOSPODAŘENÍ V LETECH 2007-2009 .....	58
10.4	NÁVRH ROZPOČTU NA ROK 2010 .....	58
<b>11</b>	<b>SWOT ANALÝZA .....</b>	<b>60</b>
<b>12</b>	<b>STRATEGICKÉ CÍLE ROZVOJE MĚSTA .....</b>	<b>67</b>
12.1	PROBLÉMOVÁ OBLAST: BYDLENÍ A OBČANSKÁ VYBAVENOST .....	67
12.2	PROBLÉMOVÁ OBLAST: TRH PRÁCE, PRŮMYSL, PODNIKÁNÍ.....	68
12.3	PROBLÉMOVÁ OBLAST: DOPRAVNÍ A TECHNICKÁ INFRASTRUKTURA, ŽIVOTNÍ PROSTŘEDÍ.....	70
12.4	PROBLÉMOVÁ OBLAST: CESTOVNÍ RUCH, REKREACE, KULTURA .....	72
<b>13</b>	<b>KATALOG PROJEKTŮ .....</b>	<b>75</b>
	<b>ZÁVĚR .....</b>	<b>81</b>
	<b>SEZNAM POUŽITÉ LITERATURY.....</b>	<b>83</b>
	<b>SEZNAM POUŽITÝCH SYMBOLŮ A ZKRATEK .....</b>	<b>89</b>
	<b>SEZNAM OBRÁZKŮ .....</b>	<b>91</b>
	<b>SEZNAM TABULEK.....</b>	<b>92</b>

## ÚVOD

Cílem bakalářské práce je vypracovat návrh strategického plánu rozvoje města Bystřice pod Hostýnem. Tohoto cíle bude dosaženo prostřednictvím dvou částí. V teoretické části se budu zabývat programem rozvoje neboli strategickým plánem, následně fázemi strategického plánování a nástroji realizace těchto dokumentů. V praktické části zpracuji socioekonomickou analýzu města, na jejímž základě stanovím vnitřní a vnější stránky SWOT analýzy. SWOT analýza poslouží jako podklad k navržení strategických cílů, priorit a opatření. Na závěr zpracuji katalog projektů, v němž navrhu projekty vedoucí k dalšímu rozvoji města.

Program rozvoje je dokumentem koordinačním, neboť slouží ke sladování soukromých a veřejných aktivit, které závisí na demografické, ekonomické, sociální, kulturní a ekologické povaze daného území. Koordinace je realizována prostřednictvím zájmů jednotlivých občanů, sdružováním obcí do mikroregionů a místních akčních skupin. Významnou roli hraje tento dokument ve chvíli, kdy obec předkládá projektovou žádost s cílem získat finanční podporu v rámci operačního programu. Obec, která má zpracovaný tento dokument, má lepší podmínky při předkládání těchto projektových žádostí.

Dalším důvodem, proč jsem si vybrala právě již zmiňované téma bakalářské práce je to, že během vykonávání praxe na Městském úřadu v Bystřici pod Hostýnem jsem zjistila, že město dosud nemá zpracované tento strategický dokument ani žádný podobný. Tohle pro mě byla velká výzva uplatnit své znalosti z oboru regionálního rozvoje právě ve zpracování tohoto tématu.

Pokladem pro zpracování této bakalářské práce mi posloužily především internetové zdroje, rozhovory a interní materiály.

## **I. TEORETICKÁ ČÁST**

# 1 STRATEGICKÉ PLÁNOVÁNÍ V PROGRAMECH ROZVOJE OBCÍ

Strategické plánování je proces, jehož cílem je naplánovat a realizovat změny, které ovlivní současnou situaci v daném území v takovém směru, který je vymezen na základě potřeb a představ subjektů, existujících na daném území. Jedná se tedy o dlouhodobý a cyklický proces, jehož součástí je i uskutečnění činností a projektů naplánovaných ve strategickém plánu rozvoje a vyhodnocování jejich dopadů na dané území. [7]

## 1.1 Program rozvoje obce – právní aspekty a úkoly

Program rozvoje měst a obcí je dokumentem střednědobého i dlouhodobého souladu soukromých a veřejných činností rozsáhlého charakteru na území obce. Hlavním úkolem programu rozvoje je najít optimální řešení existujících problémů v oblasti hospodářské, sociální a demografické a dalších problémů, které se na území obce nachází a najít cestu k budoucímu rozvoji obce. Z právního hlediska je dokument program rozvoje obcí dokumentem koordinačním a indikativním, který nemá charakter závazného předpisu. Metodiku zpracování ani obsah tohoto dokumentu žádný zákon neupravuje. Z toho vyplývá i fakt, že většina měst a obcí v České republice má rozvojový dokument, který nese jiný název – Strategický plán rozvoje nebo Akční plán rozvoje. Záměry vyjádřené v programu rozvoje a navržené postupy jejich realizace jsou závazné jen pro samotného pořizovatele, pro ostatní fyzické a právnické osoby činné v obci je tento program rozvoje závazný jen v takové míře, s nímž sami vysloví dobrovolný souhlas. Program rozvoje obce by měl být na začátku každého volebního období přezkoumán, podle potřeby upřesněny cíle a upraveny projekty, případně navrhnuty nové potřebné projekty. [4] [6]

Podle zákona o obcích č. 128/2000 Sb. jednoznačně vyplývá, že zastupitelstvo obce může:

- Schvalovat program rozvoje územního obvodu obce;
- Zřizovat dočasné a trvalé peněžní fondy obce;
- Schvalovat rozpočet obce a závěrečný účet obce;
- Zřizovat a rušit příspěvkové organizace a organizační složky obce, schvalovat jejich zřizovací listiny.

Mezi hlavní úkoly programů rozvoje obce můžeme zařadit:

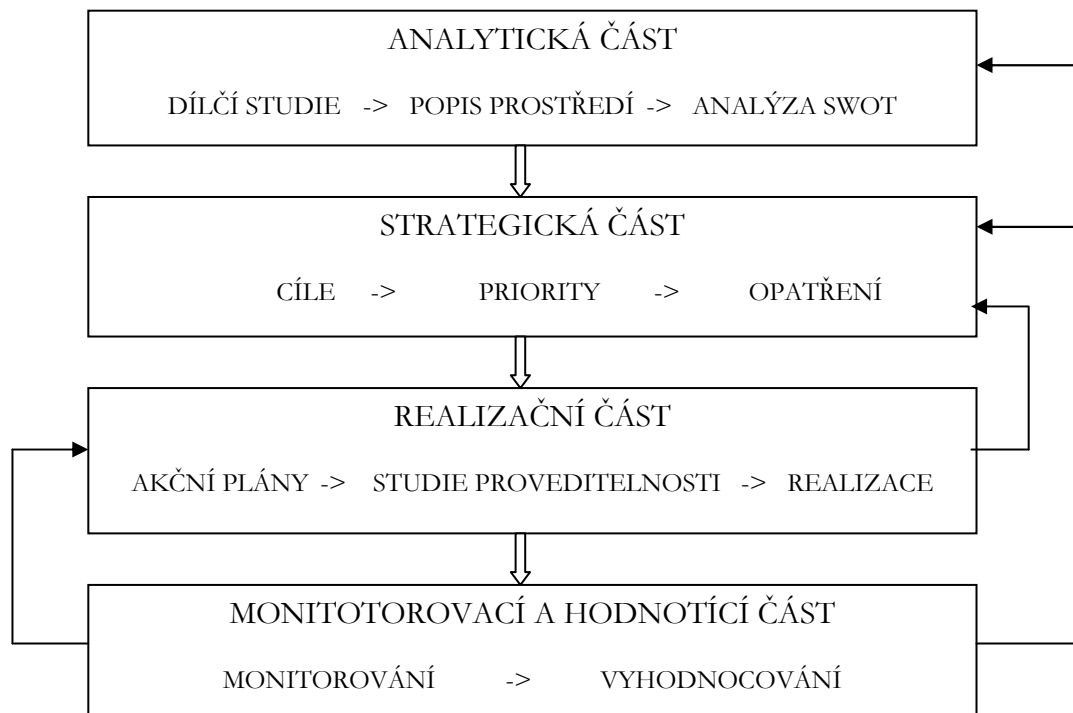
- Vymezení společných zájmů obce, jejich obyvatel a podnikatelských subjektů;
- Definování místních předpokladů pro realizaci společných zájmů;
- Optimalizování veškerých podmínek nutných pro rozvoj bydlení a podnikání v obci;
- Koordinování vynakládání veřejných investic v obci z hlediska územního a funkčního vzhledem k záměrům a potřebám rozvoje privátního sektoru;
- Usměrnování účelné alokace běžných veřejných výdajů za účelem vytvářet rovnovážné podmínky pro bydlení a podnikání;
- Vymezení dlouhodobých záměrů v oblasti hospodářské, ekologické a sociální politiky obce;
- Povzbuzování vědomí u místních obyvatel a podnikatelských subjektů k sounáležitosti k obci a odpovědnosti za její rozvoj. [6]

## **1.2 Základní části procesu strategického plánování a tvorby programů rozvoje**

Proces strategického plánování můžeme rozčlenit na 4 základní části:

- Analytická
- Strategická
- Realizační
- Monitorovací a hodnotící

Vzájemný vztah mezi jednotlivými částmi znázorňuje Obr. 1. [7]



Obr. 1. Hlavní části procesu strategického plánování a jejich vzájemný vztah

Zdroj:[ upraveno podle 7]

### **Analytická (popisná) část**

Úkolem této první části je shromáždění informací o území, o městě a jeho pozici v rámci systému vyššího řádu. Zároveň poskytuje i informace, které charakterizují vývojové trendy a vnitřní struktury daného území, ať už funkčního nebo prostorového rázu. Tato část je tvořena několika partikulárními kroky, z nichž dva zahrnuje v každém případě, a to popis prostředí a SWOT analýzu.

- **Popis prostředí**

Svojí skladbou a obsahem odpovídá běžným sociálně-ekonomickým analýzám územních jednotek. Rozsah a podrobnost území se odvíjí od velikosti území, dále od použité metody strategického plánování a účelu, pro který je strategický plán zpracován. [7]

- **SWOT analýza**

Cílem je uspořádání poznatků získaných z předchozích kroků a různých dokumentů, nalezení, popis a vysvětlení vztahů mezi jednotlivými informacemi o území a mnohdy i doplnění informací, které nebylo možné v předchozích krocích získat. Výsledky SWOT analýzy jsou nutným podkladem ke strategickým plánům, neboť jsou podkladem pro formulaci strategické části. Strategie a nástroje formulované ve strategické části by měly odkazovat na silné a slabé stránky, příležitosti a hrozby, na jejich souvislosti, podle toho, jak jsou uváděny v analýze SWOT. Při zařazování jednotlivých aktivit do složek SWOT analýzy je nutné, aby byl velmi zodpovědně posouzen relativní podíl na regionálním rozvoji, neboť tím je zpětně ovlivněn jejich další vývoj. Dalším důležitým krokem ve SWOT analýze je kombinace interních a externích faktorů, které představují jeden z potenciálních způsobů nalezení strategie budoucího rozvoje. Obecně platí, že nejjednodušší požadavky jsou naplňovány nejobtížněji. V případě SWOT analýzy se kladou požadavky na výstižnost, realističnost a objektivitu. [6] [7]

### **Strategická (návrhová) část**

Tato druhá část strategického plánování je rozdělena do několika úrovní, které se navzájem obsahově liší. Strategická část je posloupností kroků postupného rozčleňování skutečností na dílčí složky či problémy a zároveň také hierarchií řešení problémových okruhů, které byly definovány v první, analytické části. V obecné rovině je strategická část plánu třístupňová, přičemž vize je považována za vnější rámec či vymezení strategické části, nikoli za jeden z jejích stupňů.

#### ***Vize***

Vize území nebo města je prvotní fází strategické části. Vize formuluje stav, kterého by v budoucnu mělo být dosaženo na daném území nebo v jeho dílčích částech. Vizi můžeme chápat jak ústřední bod strategického plánu, rovněž představuje vrchol pyramidy strategické části, od níž jsou odvozeny další stupně a cíle, priority a opatření pro dosažení cílů plánu. Všechny nižší stupně strategické části plánu by měly být posuzovány tak, jak přispějí k naplnění a uskutečnění vize.

### *Cíle*

V návaznosti na vizi se rozhoduje o cílech, které jsou rozvedením vize. Cíle jsou pozitivním vyjádřením problémových oblastí, které jsou odvozeny z různých dokumentů analytické části, zejména ze SWOT analýzy. Rovněž cíle vyjadřují v detailnější podobě budoucí stav. Vztah mezi jednotlivými cíli je volný, ale měly by být orientovány k dosažení takového stavu, který byl popsán ve vizi. Cíle svou vnitřní obsahovou definicí, tak i vymezením vzájemných vztahů určují zaměření a možnosti dalšího stupně strategického plánu – strategií.

### *Priority*

Pro jednotlivé cíle se stanovuje několik způsobů, jak cílů dosáhnout. Tyto způsoby jsou obvykle nazývány prioritami a tvoří jádro celé strategické části. Priority mohou být navržené jako konkurenční a nekonkurenční. V případě navržení konkurenčních priorit, musí být strategická část v tomto stupni zpracována ve více variantách.

### *Opatření*

Pro každou z priorit je určeno několik opatření, kterými se jednotlivé priority realizují. Opatření jsou nejnižší a zároveň nejdetailnější podobou strategické části. Zpravidla bývají formulovány jako doplňkové nebo jako aktivity bez přímého horizontálního vztahu. Opatřením můžeme rozumět individuální projekty v rámci strategické části, který je typický pro strategické plánování rozvoje měst nebo menších území. Podmínky zařazení projektu do programu stanovují akční plány. Druhým opatřením můžeme rozumět programy, které vymezují rámec, ve kterém se budou projekty uskutečňovat. Tento nástroj bývá využíván u strategických plánů velkého rozsahu s dlouhým časovým horizontem. [7]

### **Realizační část**

Tato část se skládá ze dvou dílčích částí. První část je označována jako příprava realizace, v druhé části dochází ke skutečné realizaci projektů. V souvislosti s touto částí strategického plánování hovoříme o tzv. akčních plánech, které stojí na pomezí fáze strategické a realizační. Tyto plány definují vztahy mezi projekty a prostředím, ve kterém budou projekty realizovány. Z hlediska vnitřní struktury projektů se v akčních plánech definují požadované a předpokládané vstupy a výstupy. Na straně vstupů se vyznačují projektové detaily, zdroje



nutné pro realizaci projektů či naplánovaných aktivit, a současně místní a vnější zdroje, které jsou pro realizaci dostupné. Na straně výstupů se pak definují žádoucí výsledky projektů – přímé realizační výstupy, širší dopady projektů v území a jejich případné vedlejší účinky. Ve fázi přípravy realizace jsou připravovány další dokumenty, které bezprostředně předcházejí uskutečňování projektů. Jedná se například o studie proveditelnosti nebo studie vlivu na životní prostředí. [7]

### **Monitorovací a hodnotící část**

Je konečnou fází strategického plánování. Úkolem této fáze je monitorování v průběhu jednotlivých projektů a vyhodnocování výsledků strategického plánu jako celku. Tato část zajišťuje, aby realizace jednotlivých projektů a programů byla orientována tak, jak bylo uvedeno ve strategické části, zastává funkci jakéhosi kontrolního mechanismu. Dále zde probíhá sledování prostředí a shody realizovaných aktivit s místními podmínkami a s jejich případnými změnami. V neposlední řadě se vyhodnocuje účelnost a v jaké míře jednotlivé projekty jako celek ovlivňují místní prostředí a rovněž se zjišťuje, zda naplánované aktivity vedou k předpokládaným změnám. Tato část tedy hodnotí úspěšnost strategického plánu jako celku a představuje vstupní informaci do nového cyklu strategického plánování. [7]

## **1.3 Nástroje realizace programů rozvoje**

Tyto nástroje můžeme rozdělit do několika oblastí, z nichž klíčovým nástrojem je využívání strategických dokumentů a územních plánů obce. Tyto nástroje jsou významným podkladem pro stanovení rozvojových priorit a účelnému využívání finančních prostředků. [3]

### **Administrativní nástroje**

Mezi administrativní nástroje kromě již zmíněných strategických dokumentů můžeme zařadit obecně závazné vyhlášky a stanoviska k umístování ekonomických činností. Obecně závaznou vyhláškou se rozumí právní předpis obce, který je vydáván zastupitelstvem obce v jeho samostatné působnosti. Zmocnění k vydávání obecně závazných vyhlášek je stanoveno v Ústavě České republiky. Obecně závazné vyhlášky obce mohou ukládat povinnosti:

- Zajištění veřejného pořádku – může stanovit činnosti, které by mohly narušit veřejný pořádek, být v rozporu s dobrými mravy, ochranou bezpečnosti, zdraví a majetku;
- Pořádání, průběh a ukončení veřejnosti přístupných sportovních a kulturních podniků stanovením závazných podmínek v rozsahu nezbytném k zajištění veřejného pořádku;
- Udržování čistoty veřejného prostranství, k ochraně životního prostředí, zeleně a k užívání zařízení obce, které slouží potřebám veřejnosti. [3] [5]

### **Finanční nástroje**

Mezi tyto nástroje patří především investiční motivace pro podnikatele a příspěvky na místní rozvojové projekty pro podnikatele a obyvatele. Zdrojem těchto příspěvků může být rozpočet obce, jehož obsahem jsou příjmy a výdaje a ostatní peněžní operace včetně tvorby a použití peněžních fondů, pokud není stanoveno, že probíhají mimo rozpočet. Příjmy rozpočtu obce jsou nenávratně získané finanční prostředky. Tyto příjmy musí být povinně zaznamenány v rozpočtu města pro daný rozpočtový rok. Příjmy obce se dělí do 4 základních skupin:

- Daňové příjmy – příjmy z daní a poplatků;
- Nedaňové příjmy – příjmy z vlastní činnosti, z pronájmu neinvestičního majetku;
- Kapitálové příjmy – příjmy z prodeje investičního majetku a cenných papírů;
- Dotace – z rozpočtů státní správy a samosprávy.

Výdaje rozpočtu obce jsou nenávratné platby jiným subjektům. Výše výdajů musí být rovněž uvedena v rozpočtu města pro konkrétní rok. Podle druhového členění rozpočtové skladby dělíme výdaje:

- Provozní výdaje;
- Kapitálové výdaje;
- Ostatní výdaje.

Rozpočet se stanovuje obvykle jako vyrovnaný, ale může být schválen jako přebytkový nebo deficitní. Schvalování rozpočtu patří do vyhrazené pravomoci obce. [3] [5]

### **Institucionální nástroje**

K těmto nástrojům lze zařadit vytváření dalších obecních institucí bez přímé účasti obce. Tímto nástrojem se rozumí, že daná obec může zakládat různé subjekty, například příspěvkové organizace, které ji pomáhají v řešení problémů týkajících se dané obce. Mezi nejčastější oblasti patří doprava, zdravotnictví, školství a různé rozvojové projekty. Druhým nástrojem se rozumí členství obce spolu s dalšími aktéry v nově vytvořených subjektech. Tímto se rozumí zakládání dobrovolných svazků obcí (mikroregionů), místních akčních skupin nebo členství obcí v různých asociacích. Mezi tento typ nástrojů můžeme zařadit i Public-Private-Partnership, což je spolupráce soukromého a veřejného sektoru. [3]

### **Další nástroje**

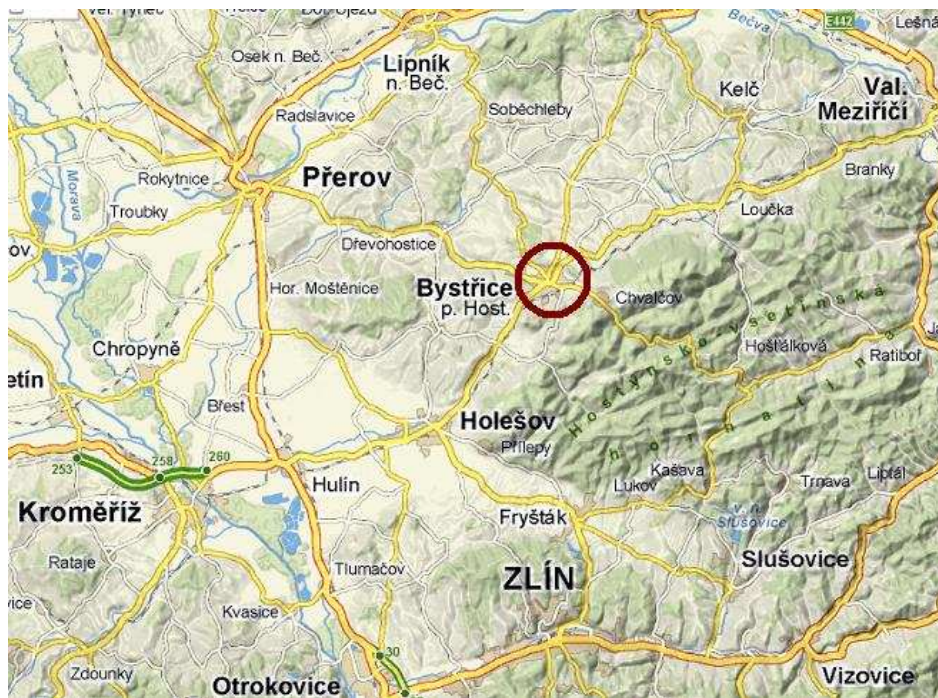
Mezi další nástroje můžeme zařadit infrastrukturní nástroje a informační nástroje. K infrastrukturním nástrojům lze zařadit výstavbu technické a občanské infrastruktury. K výstavbě technické infrastruktury můžeme zařadit výstavbu kanalizace, plynofikace, čistírny odpadních vod. Mezi formy občanské infrastruktury jsou řazeny výstavby bytů a domů, výstavby sociální, zdravotní, kulturní a vzdělávací povahy. Informačním nástrojem mohou být různá poradenská a informační centra nebo komunální marketing. Informační centra se nacházejí téměř v každém větším městě a poskytují všeobecné informace o území, a dění v něm. [3]

## **II. PRAKTICKÁ ČÁST**

## 2 PROFIL MĚSTA

### 2.1 Poloha a vnější vztahy

Město Bystřice pod Hostýnem leží na úpatí Hostýnských vrchů, v nadmořské výšce 315 m. n. m. Název města je neodmyslitelně spojen s nedalekou horou Svatý Hostýn, která významně ovlivnila historický vývoj Bystřice pod Hostýnem. V současnosti žije ve městě Bystřice pod Hostýnem a jeho místních částech Bílavsko, Hlinsko pod Hostýnem, Rychlov a Sovadina okolo 8 700 obyvatel na území o celkové rozloze 2 680 ha. Bystřice pod Hostýnem leží v severní části Zlínského kraje a vytváří hranici Zlínského a Olomouckého kraje, které dohromady tvoří statistický územní celek NUTS II Střední Morava. Území města se nachází v severovýchodní části okresu Kroměříž. Bystřice pod Hostýnem je obcí s rozšířenou působností a obcí s pověřeným obecním úřadem. [37] [42] [58]



Obr. 2. Mapa Bystřice pod Hostýnem

Zdroj: [26]

## 2.2 Vnější vztahy

Město Bystřice pod Hostýnem aktivně spolupracuje s okolními obcemi v rámci Podhostýnské mikroregionu, v němž je Bystřice pod Hostýnem přirozeným centrem. Podhostýnský mikroregion byl založen v roce 1999 s cílem koordinace postupu rozvoje území, zlepšování podmínek pro rozvoj turistického ruchu a propagace zdejší krajiny. [34]

Na území regionu Bystřice pod Hostýnem dále působí občanské sdružení Místní akční skupina (MAS) Podhostýnska, která byla založena v roce 2006. Cílem MAS Podhostýnska je přispět k rozvoji regionu Podhostýnsko širším zapojením místního podnikatelského a neziskového sektoru do aktivit mikroregionu. Hlavním nástrojem v tomto směru jsou dotační tituly programu Leader na období 2007–2013. [30]

Město Bystřice pod Hostýnem spolupracuje rovněž se dvěma zahraničními partnerskými městy. Prvním z nich je italské město San Giovanni al Natisone, s nímž uzavřela Bystřice pod Hostýnem partnerskou smlouvu v květnu roku 2008. Druhé město je Salzkotten, které se nachází v Severním Porýní. Smlouva o spolupráci s tímto německým městem byla uzavřena teprve v říjnu 2009. [38]

## 2.3 Historie

První zmínka o Bystřici pod Hostýnem pochází z 2. poloviny 14. století, kdy Bystřice pod Hostýnem představovala malé sídlo na křižovatce obchodních cest do Přerova a Hulína. V polovině 16. století žilo v Bystřici zhruba 500 lidí. Další vývoj Bystřice pod Hostýnem byl ovlivněn řadou živelných pohrom (požáry, vojenské vpády a další) negativně dopadající na rozvojové možnosti města, které byly založeny zejména na:

- Rozvoji řemesel mj. v oblasti tkalcovství, mlynářství, pivovarnictví, lihovarnictví, výrobě keramiky a cihel, nebo lázeňství;
- Existenci zámku jako sídla majitele místního panství s byty úředníků, divadlem a parkem v předzámčí;
- Tradici poutí na svatý Hostýn.

V polovině 19. století tak žilo v Bystřici pod Hostýnem již zhruba 1500 obyvatel. K největšímu rozvoji města Bystřice pod Hostýnem však došlo teprve po roce 1861 v souvislosti se založením nové továrny na výrobu ohýbaného nábytku rakouských bratří Thone-

tů. Na konci 19. století patřila továrna na výrobu nábytku k největším svého druhu v Evropě a vyžádala si dovoz dřevní hmoty vzhledem k nedostatku místních zdrojů. Koncem 19. století továrna zaměstnávala přes 2000 osob. V těsné blízkosti nové továrny byla postavena dělnická kolonie pro zaměstnance továrny z blízkého i vzdálenějšího okolí. Z malého zemědělsko-řemeslného městečka se stalo významné středisko dřevařského průmyslu. Tento vývoj byl reflektován nejen rostoucím počtem obyvatel, kdy v roce 1910 měla Bystřice pod Hostýnem již 6 000 obyvatel, ale i prohlášením Bystřice pod Hostýnem za město v roce 1864. Rodina Thonetů se rovněž zasadila o zavedení železniční tratě vedoucí z Hulína do Bystřice pod Hostýnem, která byla zprovozněna v roce 1882 s následným napojením Thonetovy továrny na železnici vlečkou.

Existence velkého dřevařského závodu v Bystřici pod Hostýnem se stala impulsem pro vznik dalších ekonomických aktivit v odvětví. K těm patří:

- Založení nového závodu na impregnaci dřeva Impregna v roce 1901;
- Založení podniku na rozmnožování dřevin Antonínem Horákem v roce 1926.

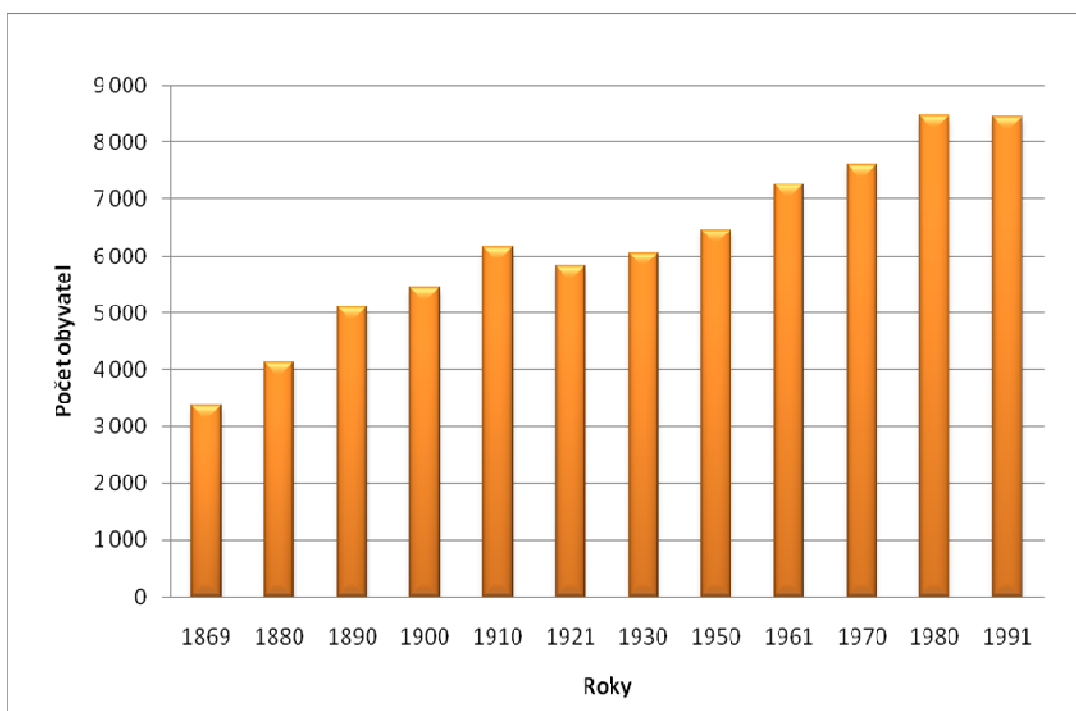
Kromě dřevařských závodů založil v roce 1908 v Bystřici pod Hostýnem Robert Slezák továrnu na výrobu kovového nábytku, která vyhovovala zdravotním požadavkům modernizujících se nemocnic, sanatorií a škol. O 20 let později bylo v továrně zřízeno pracoviště na pochromování kovů.

Rozvoj města Bystřice pod Hostýnem byl negativně ovlivněn v době ekonomické krize 30. let 20. století. Továrna bratří Thonetů byla nucena řešit své ekonomické problémy zejména sloučením se s konkurenčními závody Kuhn a Mundus v Holešově. Rovněž podnik Impregna se dostal do problémů řešených nalezením nových vlastníků, které rozšířili výrobní sortiment na pražce, sloupy elektrického a telegrafního vedení a parkety. Po roce 1948 neminulo ani zdejší podniky znárodnění. Thonetům byly závody odebrány a přejmenovány na TON - Továrnu na ohýbaný nábytek. Impregna byla znárodněna a předána Dřevařským závodům a současně došlo k přejmenování na JMDZ – Jihomoravské dřevařské závody. Slezákova továrna na výrobu kovového nábytku byla rovněž majiteli odebrána, přidělena podniku v Lysé nad Labem a přejmenována jako Kovona. Nejlépe ze všech podniků dopadly Horákovy školky. Původní majitel zde zůstal pracovat jako vedoucí i po znárodnění. Po jeho smrti se vedení ujali jeho dva synové a díky nim zůstalo zahradnictví zachováno dodnes. [2] [36]

### 3 OBYVATELSTVO

#### 3.1 Historický vývoj počtu obyvatel

Obr. 3 znázorňuje dlouhodobý vývoj počtu obyvatel ve městě Bystřice pod Hostýnem v letech 1869-1991. Výrazný nárůst počtu obyvatel města Bystřice pod Hostýnem lze sledovat za dob jejího intenzivního rozvoje po roce 1861 a to v souvislosti se založením dřevozpracujícího závodu bratří Thonetů a dalších ekonomických subjektů (viz kapitola historie). V roce 1921 poklesl počet obyvatel vlivem první světové války na zhruba 4 600. Od této doby obyvatelstvo vzrůstalo, neboť se i nadále stavěly dělnické domky pro zaměstnance TONU a ve městě se začala rozrůstat výstavba domů a sídlišť. Převážná většina domů byla postavena v rozmezí let 1946-1980. [2]



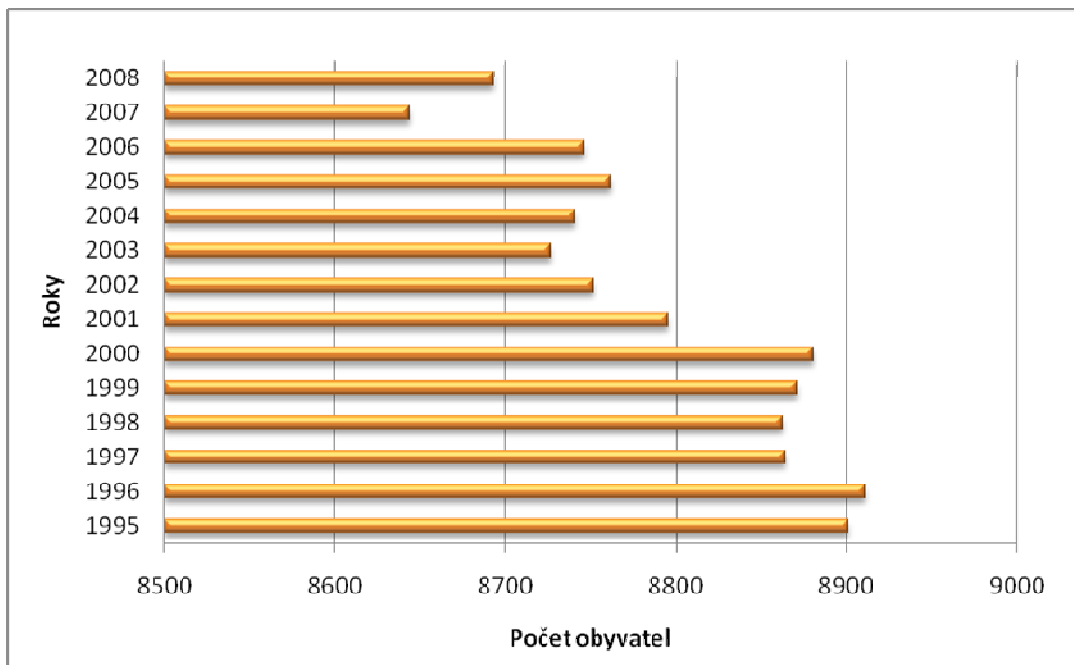
Obr. 3. Historický vývoj počtu obyvatel v letech 1869-1991

Zdroj: [10]

Ke změně ve vývoji počtu obyvatel dochází po roce 1989, který s sebou přinesl velké změny ve vývoji počtu obyvatel na území celé České republiky. Jak naznačuje Obr. 4, počet obyvatel se v letech 1995–2008 až na menší výjimky snižoval. Během tohoto sledovaného



období došlo v Bystřici pod Hostýnem k poklesu obyvatel z 8 901 na 8 693 obyvatel, což je o více než 200 občanů města.



Obr. 4. Vývoj počtu obyvatel v letech 1995-2008

Zdroj: [11]

### 3.2 Migrace obyvatelstva

Tab. 1 znázorňuje migraci obyvatelstva ve městě Bystřice pod Hostýnem. V průběhu let 1995–2008 byl celkový přírůstek velmi kolísavý. V případě přirozeného přírůstku ve většině let převládají záporné hodnoty. Nejvýznamnější přirozený přírůstek byl zaznamenán v roce 2008, kdy činil 27 osob. Tento rok 2008 byl nejpočetnější v počtu narozených dětí od roku 1995. Velmi příznivé by pro rozvoj města bylo, kdyby i nadále vzrůstala porodnost a naopak klesala úmrtnost lidí. Migrační saldo bylo v roce 2007 a 2008 záporné. Situace, kdy převyšuje počet vystěhovaných nad přistěhovanými do města, může být zapříčiněná zkracováním podniku JMZD a dalším úbytkem pracovních míst.

Tab. 1. Pohyb obyvatelstva v letech 1995-2008

	Narození	Zemřelí	PŘIROZENÝ PŘÍRŮSTEK	Přistěhovalí	Vystěhovalí	MIGRAČNÍ SALDO	CELKOVÝ PŘÍRŮSTEK
<b>1995</b>	96	90	6	139	132	7	<b>13</b>
<b>1996</b>	73	73	0	168	158	10	<b>10</b>
<b>1997</b>	87	97	-10	101	138	-37	<b>-47</b>
<b>1998</b>	67	72	-5	141	138	3	<b>-2</b>
<b>1999</b>	91	91	0	129	120	9	<b>9</b>
<b>2000</b>	68	81	-13	133	111	22	<b>9</b>
<b>2001</b>	86	84	2	159	145	14	<b>16</b>
<b>2002</b>	64	77	-13	133	164	-31	<b>-44</b>
<b>2003</b>	63	91	-28	153	149	4	<b>-24</b>
<b>2004</b>	71	78	-7	147	126	21	<b>14</b>
<b>2005</b>	74	63	11	147	137	10	<b>21</b>
<b>2006</b>	58	83	-25	163	154	9	<b>-16</b>
<b>2007</b>	80	83	-3	127	176	-49	<b>-52</b>
<b>2008</b>	95	68	27	155	183	-28	<b>-1</b>

Zdroj: [9]

### 3.3 Vzdělanostní struktura obyvatelstva

Vzdělanost obyvatelstva je v současné době významným faktorem rozvoje území. Pozici Bystřice pod Hostýnem na základě posledního Sčítání lidí, domů a bytů v roce 2001 lze považovat za horší v porovnání s průměrnou situací v České republice. Podíl vysokoškolsky vzdělaných obyvatel, respektive osob se střední odbornou školou s maturitou je velmi nízký. Tento rozdíl je ve městě Bystřice pod Hostýnem mnohem výraznější u žen než u mužů. Vzhledem k velkému významu dřevozpracujícího průmyslu ve městě má největší podíl obyvatelstva ukončené vzdělání výučním listem. Podrobnější znázornění ukazuje Tab. 2.

Tab. 2. Vzdělanostní struktura obyvatelstva města

	MUŽI CELKEM	z toho podle stupně ukončeného vzdělání				
		Základní a neukončené základní	Vyučení a střední odb. bez maturity	Úplné odb. a nástav- bové	Vyšší odb. a nástav- bové	Vysokoškolské
Bystřice pod Host.	3 419	14,0 %	49,8 %	22,8 %	3,5 %	9,9 %
Zlínský kraj	236 722	16,7 %	48,8 %	22,4 %	2,5 %	9,6 %
ČR	4 055 292	16,8 %	46,2 %	23,2 %	2,8 %	11,0 %
	ŽENY CELKEM	z toho podle stupně ukončeného vzdělání				
		Základní a neukončené základní	Vyučení a střední odb. bez maturity	Úplné odb. a nástav- bové	Vyšší odb. a nástav- bové	Vysokoškolské
Bystřice pod Host.	3 778	27,1 %	35,9 %	26,7 %	4,6 %	5,7 %
Zlínský kraj	253 881	33,0 %	30,9 %	26,3 %	3,9 %	6,0 %
ČR	1 292 032	29,6 %	31,6 %	27,4 %	4,2 %	7,3 %

Zdroj: [12]

### 3.4 Věková struktura obyvatelstva

Věkové složení obyvatelstva je významným demografickým ukazatelem. V období let 2006–2008 můžeme ve městě pozorovat mírný pokles obyvatel ve věku 0–14 let (o 0,7 % viz Tab. 3). Naopak o něco větší nárůst byl zaznamenán u věkové kategorie 65 let a starší. Během tří let došlo k nárůstu osob v poproduktivním věku ve městě téměř o 1 %. Tento trend stárnutí populace se neprojevuje jen ve městě, ale v celé České republice. U obyvatelstva v produktivním věku nedocházelo k významnějším změnám.

Tab. 3. Věkové složení obyvatelstva

Obyvatelstvo podle věku	Roky		
	2006	2007	2008
0 - 14	13,9 %	13,4 %	13,2 %
15 - 64	71,3 %	71,4 %	71,2 %
65 a více	14,8 %	15,2 %	15,7 %
Obyvatelstvo celkem	8 746	8 644	8 693

Zdroj: [9]

### 3.5 Národnostní a náboženská struktura

Národnostní struktura obyvatelstva města Bystřice pod Hostýnem, která byla zjištěna při posledním SLBD v roce 2001, znázorňuje absolutní podíl české a moravské národnosti na celkovém počtu obyvatel (v součtu 96 % - viz Tab. 4). Takto nelze označit otázku etnických či národnostních menšin za naléhavý problém města.

Tab. 4. Národnostní složení obyvatelstva

Národnost	Počet obyvatel
Česká	86,2 %
Moravská	10,1 %
Slovenská	1,1 %
Polská	0,3 %
Německá	0,1 %
Ruská	0,1 %
Ukrajinská	0,2 %
Ostatní	0,5 %
Nezjištěné	1,4 %

Zdroj: [13]

Z níže uvedené tabulky (Tab. 5) můžeme pozorovat, že podíl věřících v Bystřici pod Hostýnem převyšuje průměr České republiky. Nejvíce obyvatel jak v Bystřici pod Hostýnem, tak i v celé České republice se přihlásilo k římskokatolické církvi, a to více než 80 % obyvatelstva. Druhou nejpočetnější skupinou věřících tvoří Českobratrská evangelická církev, kterou v Bystřici pod Hostýnem vyznává 2 % a v celé České republice téměř 4 % obyvatelstva. S ostatními vyznáními a vírami se v obou případech srovnávaných regionů setkáváme velmi zřídka.

Tab. 5. Náboženská struktura obyvatelstva

Vyznání, víra	Počet věřících	
	Bystřice pod Hostýnem	Česká republika
Římskokatolická	89,0 %	83,4 %
Českobratrská evangelická	2,2 %	3,6 %
Ostatní	8,8 %	13,1 %
<b>CELKEM VĚŘÍCÍ</b>	<b>47,5 %</b>	<b>32,1 %</b>
<b>BEZ VYZNÁNÍ</b>	43,9 %	59,0 %
<b>NEZJIŠTĚNO</b>	8,6 %	8,8 %

Zdroj: [14]

Dále si můžeme v Tab. 5 povšimnout, že z celkového počtu obyvatelstva se k náboženské víře při posledním Sčítání lidí, domů a bytů ve městě Bystřice pod Hostýnem přihlásila téměř polovina obyvatelstva (47,5 %). V celorepublikovém porovnání počet věřících ve městě převyšuje celorepublikový průměr. V rámci celé České republiky výrazně převládají osoby bez vyznání nad věřícími. Tato situace může být způsobena tím, že lidé v poslední době dávají přednost materiálním hodnotám před duševními.

## 4 BYDLENÍ

### 4.1 Struktura domovního fondu

Ve městě Bystřice pod Hostýnem existovalo k 1. 3. 2001 celkem 2030 domů. Většinu domů tvořily domy rodinné (90 % viz Tab. 6). Bytové domy se podílejí na celkovém domovním fondu téměř 8 %. V porovnání se Zlínským krajem je podíl rodinných domů ve městě pod krajským průměrem a naopak je tomu v případě bytových domů. Počet trvale obydlených domů ve městě dosahuje 88 %. Zájem o bydlení ve městě je relativně velký a tak se město snaží vytvářet stavební pozemky, aby byla uspokojena poptávka po bydlení v co nejširší míře. V současné době probíhá novostavba rodinných domů na ulici Sadová. Do budoucna se počítá se stavebními pozemky v místní části Rychlov. [53]

Tab. 6. Struktura domovního fondu

	DOMY CELKEM	z toho		TRVALE OBYDLENÉ DOMY	z toho	
		Rodinné domy	Bytové domy		Rodinné domy	Bytové domy
Bystřice pod Hostýnem	2030	1 826	157	1 792	1 606	157
		90,0 %	7,7 %	88,3 %	89,6 %	8,8 %
Zlínský kraj	133 402	124 151	7 290	114 546	105 977	7 270
		93,1 %	5,5 %	85,9 %	92,5 %	6,3 %

Zdroj: [15]

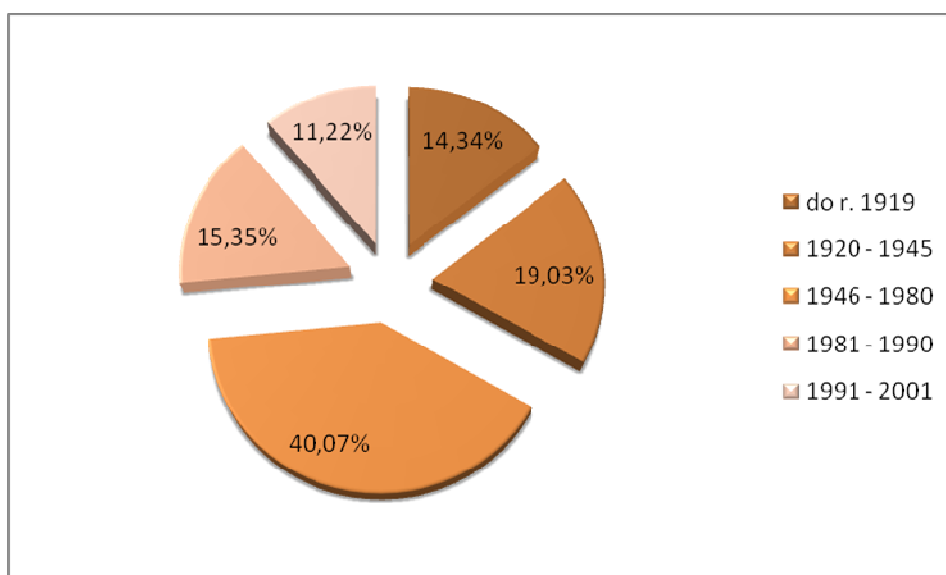
Drtivá většina trvale obydlených domů ve městě je ve vlastnictví soukromých fyzických osob (91 % viz Tab. 7). Tento fakt je dán i skutečností, že ve městě převažuje zástavba rodinných domů nad bytovými. Podíly ostatních vlastníků domů jsou ojedinělé.

Tab. 7. Vlastnická struktura trvale obydlených domů

Vlastník	Počet
Soukromá fyzická osoba	1615
Obec, stát	59
Bytové družstvo	57
Ostatní vlastníci	61
<b>CELKEM</b>	<b>1792</b>

Zdroj: [16]

Většina domů byla postavena v letech 1946–1980, celkem 40 % domů (Obr. 5). Nebývalý stavební ruch ve městě nastal na začátku druhé světové války a pokračoval až do roku 1980. V roce 1940 ve městě bylo celkem 1 000 domů. V rozmezí let 1940-1970 bylo ve městě postaveno téměř 450 nových domů. Celkový podíl domů vystavěných před a v průběhu druhé světové války činí 33,4 %. Do budoucna to znamená rekonstrukci a zvyšování nové výstavby ve městě. [2]



Obr. 5. Stáří domovního fondu

Zdroj: [17]

## 4.2 Technické vybavení domů

Vybavenost trvale obydlených rodinných a bytových domů je na přijatelné hranici (Tab. 8). Téměř většina domů je napojených na vodovod. Ve vybavení přípojkou na kanalizaci a plyn zaostávají rodinné domy za bytovými. Co se týče vytápění rodinných domů ve městě, dávají lidé přednost vytápění ústředním topením. Naopak obyvatelé bytových domů využívají častěji plynové vytápění domů. V poslední době dochází k výraznému zdražování plynu a elektrické energie, což může vést k tomu, že lidé budou dávat přednost vytápění domů tuhými palivy. Tato situace by vedla ke zhoršení životního prostředí ve městě.

Tab. 8. Technické vybavení trvale obydlených domů

	Trvale obydlené RD	Trvale obydlené BD
<b>Příp. na kanalizační síť</b>	67,8 %	79,6 %
<b>Vodovod</b>	97,8 %	99,4 %
<b>Plyn</b>	67,2 %	83,4 %
<b>Ústřední topení</b>	80,5 %	59,9 %

Zdroj: [18]

### 4.3 Cena bydlení ve městě

Město Bystřice pod Hostýnem si před dvěma lety nechalo vypracovat soudním znalcem přehled obvyklých cen stavebních pozemků v Bystřici pod Hostýnem. Výše ceny jednotlivých pozemků se liší v jednotlivých ulicích. Na území města se cena za 1 m<sup>2</sup> pohybuje od 400 Kč/ m<sup>2</sup> do 1 000 Kč/ m<sup>2</sup>. V místní části Rychlov se cena podle vypracovaného předpisu pohybuje okolo 400 Kč/ m<sup>2</sup>. [52]



## 5 CESTOVNÍ RUCH, REKREACE, KULTURA

Město Bystřice pod Hostýnem má velmi dobré předpoklady pro rozvoj cestovního ruchu díky Hostýnským vrchům. Dominantou je Svatý Hostýn, který patří mezi nejnavštěvovanější poutní místa na Moravě.

### 5.1 Kulturně – historické předpoklady

Bystřice pod Hostýnem leží na úpatí Hostýnských vrchů. Nejnavštěvovanějším místem v Bystřici pod Hostýnem a jejím širokém okolí je již zmiňované poutní místo Sv. Hostýn s bazilikou Nanebevzetí Panny Marie a křížovou cestou od architekta Dušana Jurkoviče. Návštěva tohoto místa je atraktivní nejen pro věřící návštěvníky.

V samotné Bystřici pod Hostýnem mohou turisté navštívit zámek, který je pro turisty atraktivní z toho důvodu, že nikdy nebyl přestavován a staré stavby byly ponechány. K nim byly postupně přistavovány stavby novější. Přístupná část zámku je v současnosti velmi často využívána k pořádání koncertů či výstav. Součástí zámku je městské muzeum, které nabízí několik stálých expozic. V blízkosti zámku se nachází farní kostel Sv. Jiljí, který prošel mnoha rekonstrukcemi po požárech. [36]

Pro oblast Hostýnských vrchů a Bystřici je charakteristický valašský folklór. Nejznámější z folklórních spolků je Valašský soubor písní a tanců Rusava. Dalšími soubory jsou dětský valašský soubor Malá Rusava, kde vyrůstá mnoho pokračovatelů Rusavy. Známa je i mladá cimbálová muzika Bukovinka a Bystřica. Každý lichý rok se koná ve městě mezinárodní folklorní festival Na Rynku. V průběhu celého roku jsou ve městě pořádány různé kulturní akce. Mezi pravidelné kulturní akce můžeme zařadit následující: [35]

- Bystřické zámecké slavnosti se konají každoročně v červnu a pořadatelem je město;
- Folklorní festival Na Rynku pořádá Valašský soubor písní a tanců každý lichý rok v letních měsících v Bystřici pod Hostýnem;
- Podhostýnské září je akce, kterou pořádá rovněž v Bystřici pod Hostýnem Valašský soubor písní a tanců každý sudý rok v září;
- Zámecké koncerty s komorní hudbou jsou pořádány každý měsíc Bystřickým kulturním nadačním fondem;

- Bystřická alternativa je akce, která se koná pravidelně v dubnu a jedná se o přehlídku alternativních mladých muzikantů;
- Výstavy v zámku se konají každoročně od dubna do října každý měsíc;
- Během plesové sezony různé místní spolky pořádají různé plesy;
- Letní škola barokní hudby je akce, která se stává pomalu taky pravidelnou, jelikož se letos bude konat na Svatém Hostýnu již po třetí. [56]

Ve městě se nachází dostatek zařízení pro konání akcí různého typu. Nejúčelněji je využíván Společenský dům Sušil. Nachází se zde sportovní hala, společenský sál, ubytování, kino a restaurace. Tento Společenský dům patří mezi budovy města a během posledních let prošel celkovou rekonstrukcí. Úplný přehled zařízení uvádí Tab. 9.

Tab. 9. Kulturní zařízení ve městě

Typ zařízení	Typ akce
Best Club	Diskotéky, předváděcí akce
Hotel Podhoran	Přednášky
Kino klub Sušil	Kino
Městská knihovna	Akce pro čtenáře
Městské muzeum	Výstavy
Sokolovna	Taneční zábavy, plesy
Společenský dům Sušil	Plesy, koncerty, taneční zábavy
Zámek	Koncerty, výstavy

Zdroj: [56]

## 5.2 Přírodní předpoklady

Bystřice pod Hostýnem je jednou z bran do Valašska. To proto, že v tomto městě začínají cesty vedoucí na Svatý Hostýn a do Hostýnských vrchů, do nichž směřují turisté ve všech ročních obdobích. V zimním období je možno provozovat běžecské lyžování nebo využít lyžařských vleků na Tesáku, Trojáku a Rusavě. V letních měsících slouží obyvatelům a návštěvníkům města venkovní koupaliště v parku Zahájené. Přírodní dominantou města je platanová alej, kterou tvoří celkem 27 stromů. Tato platanová alej se nachází po obou březích vodního toku Bystřička. Ve městě se dále nachází městský park Zahájené, který tvoří

největší část městské zeleně a představuje místo, kde chodí lidé nejen relaxovat, ale také provozovat různé sporty díky existenci hřišť. [41]

### 5.3 Společensko - realizační předpoklady

Samotná Bystřice pod Hostýnem má relativně omezené ubytovací kapacity, jejichž výčet je uveden níže v Tab. 10. Hlavní ubytovací kapacity pro pobytový cestovní ruch, jsou soustředěny v okolních obcích, především v Rajnochovicích, na Rusavě a na Chvalčově. Na území těchto obcí byly v šedesátých a v sedmdesátých letech lokalizovány značné kapacity bývalé podnikové rekreace a řada dětských letních táborů. Díky velmi atraktivnímu prostředí zůstaly tyto kapacity zachovány až do současnosti. V řadě případů těchto ubytovacích kapacit se zvýšil i komfort pro rekreanty. U většiny těchto objektů došlo ke změně forem jejich využívání. Z kapacit vázané rekreace dostupné jen zaměstnancům podniků, kterým tyto objekty patřily, se staly kapacity komerčně využívané. Mimo objektů hromadné rekreace se ve městě Bystřice pod Hostýnem a jejím širokém okolí nachází i chaty a chalupy určené pro rodinnou rekreaci. [41]

Tab. 10. Ubytovací zařízení ve městě

Název zařízení	Kapacita	Cena	Poznámka
<b>Apartmánový penzion Rondo</b>	10 lůžek	600 Kč/ osoba/ noc	Ubytování, stravování
<b>Domov mládeže SSNO</b>	30 lůžek	250 Kč/ osoba/ noc	Ubytování
<b>Harmonie</b>		800 Kč/ osoba/ noc	Ubytování, stravování
<b>Podhoran</b>	94 lůžek	500 Kč/ osoba/ noc	Ubytování, stravování
<b>Sola Gratia</b>	69 lůžek	330 Kč/ osoba/ den	Ubytování, stravování
<b>Společenský dům Sušil</b>	29 lůžek		Ubytování, stravování
<b>Ubytovna TJ</b>	40 lůžek	150 Kč/ osoba/ den	Ubytování

Zdroj: [56]

Městské informační centrum je umístěno v prostorách zámku. Informační centrum poskytuje turistické informace, informace o městě, o kulturních akcích, o vlakových a autobusových spojích a spoustu dalších informací.

## 6 ŽIVOTNÍ PROSTŘEDÍ

### 6.1 Ovzduší a vodstvo

Na území města Bystřice pod Hostýnem není umístěna žádná měřicí stanice, tudíž nejsou prováděna ani žádná pravidelná měření znečišťujících látek v ovzduší. Nejbližší měřicí stanice se nachází v Přerově a ve Vsetíně. I přesto je zde patrný klesající trend v úrovni znečištění ovzduší hlavními znečišťujícími látkami, jako na ostatním území ČR. Jde zejména o emise SO<sub>2</sub>, NO<sub>x</sub> a tuhých částic, které se snižují v důsledku útlumu a restrukturalizace průmyslové výroby, postupného přechodu na ušlechtilá paliva a zavádění koncových čistících technologií. V poslední době začíná pomalu narůstat množství emisí produkovaných dopravou, ke kterým se v nejvíce frekventovaných místech přiřazuje i hlukové zatížení obyvatelstva. V oblasti průmyslových podniků je největším znečišťovatelem ovzduší továrna TON díky zplodinám, které vznikají z kotelny. Z dlouhodobého hlediska se stav ovzduší neustále zlepšuje. Poloha města Bystřice pod Hostýnem se nachází přímo na říčce Bystřička. Největším problémem je hlavně čistota povrchových toků s negativními dopady na kvalitu povrchových vodních zdrojů. Mezi největší znečišťovatele povrchových vod můžeme označit povrchové a přívalové deště a povodně. K nejvýznamnějším ohrožením patří úniky pohonných hmot z nádrží firmy Čepro a.s., sídlící v nedaleké obci Loukov. [58]

### 6.2 Odpadové hospodářství

Určitý problém ve městě představuje i likvidace tuhého odpadu. V roce 2000 byla na území města uvedena do provozu skládka odpadů firmy A.S.A. skládka Bystřice s.r.o. Sběr tuhého komunálního odpadu je ve městě a jeho místních částech uskutečňován do popelnicových nádob nebo kontejnerů. Na území města včetně místních částí je umístěno celkem 71 kontejnerů na plast, 62 na papír a 52 kontejnerových nádob na sklo. Papír a plast jsou na území města sváženy jednou týdně, ze škol každých 14 dnů. Svoz skla se provádí jednou za měsíc na území celého města včetně místních částí. Pro některá stanoviště je časový interval mezi svozem odpadu dostačující, v jiných částech naopak. Svoz všech komodit provádí firma BIOPAS, spol. s r.o. Kroměříž. [51] [58]

Neustálým problémem zůstávají černé skládky i přesto, že se jejich výskyt v posledních letech mírně zmenšuje. Tab. 11 zobrazuje náklady na sběrný dvůr za jednotlivé roky a množství odpadu, které zde bylo odevzdáno. Sběrný dvůr ve městě funguje od roku 1996. Všem občanům města je bezplatně k dispozici. Mnozí občané ho využívají a díky nim, mnohé nebezpečné odpady končí tam, kde správně mají. [60]

Tab. 11. Náklady na sběrný dvůr

Rok	2007	2008	2009
<b>Náklady celkem</b>	727 881 Kč	872 008 Kč	1 064 443 Kč
<b>Pneumatiky</b>	12 t	10 t	11 t
<b>Nebezpečné odpady</b>	11 t	10 t	13 t
<b>Objemný odpad</b>	348 t	434 t	500 t

Zdroj: [60]

### 6.3 Chráněná území

Na území se nachází jedno velkoplošné chráněné území, které se nazývá Přírodní park Hostýnské vrchy. Na území přírodního parku se v současné době nachází 6 přírodních rezervací a 6 přírodních památek o celkové ploše 235 ha.

- **Přírodní rezervace Čerňava** – zřízena 28. 9. 1975 k ochraně autochtonní karpatské jedlobučiny na magurském flyši. Výměra přírodní rezervace je 18,13 ha;
- **Přírodní rezervace Kelčský Javorník** – tato rezervace byla zřízena 1. 6. 1976. V současné době je rozloha 122,3455 ha. Motivem ochrany je geomorfologicky členité území s výskytem přirozených a přírodě blízkých lesních ekosystémů horských bučin a javořin na suťovém svahu s karpatskou květenou, typickou pro oblast Hostýnských vrchů;
- **Přírodní rezervace Sochová** – byla vyhlášena v roce 1989 a její výměra činí 16,4513 ha. Předmětem ochrany je přirozený ekosystém horské květnaté jedlobučiny a svahového suťového lesa v submontánním stupni, druhová skladba a genová rozmanitost přirozeného lesního porostu s jilmem drsným, geologické útvary a pseudokrasové jevy (vystupující magurské pískovce a slepence);
- **Přírodní rezervace Obřany** – vyhlášena dne 9. 12. 1991. Současná výměra je 23,9397 ha. Předmětem ochrany je přirozený ekosystém věkově i prostorově dife-

rencovaného přirozeného suťového lesa s neporušenými autoregulačními schopnostmi, skalnaté svahy se suťovým porostem, se vzácnějšími druhy bezobratlých a charakteristickou květenou, lokalita krtičníku jarního;

- **Přírodní rezervace Smrdutá** – vyhlášena 28. 9. 1975 a současná výměra je 6, 5137 ha k ochraně přirozeného ekosystému svahového suťového lesa v submontánním stupni, lesní společenstva lipových javořin a bučin na balvanité suti a na skalnatých výchozech s karpatskou květenou v podrostu, geomorfologicky význačné skalní útvary;
- **Přírodní rezervace Tesák** – vyhlášena dne 28. 9. 1975 a výměra činí 9, 1871 ha. Předmětem ochrany je zbytek autochtonního porostu typu jedlových bučin starého asi 180 let s charakteristickým bylinným podrostem. Jeden z nejlépe zachovaných porostů tohoto typu v Hostýnských vrších; [23]

Mezi přírodní památky nacházející se v Hostýnských vrších jsou řazeny:

- **Přírodní památka Na Jančích;**
- **Přírodní památka Bernátka;**
- **Přírodní památka Pod Kozincem;**
- **Přírodní památka Skalka – Polomsko;**
- **Přírodní památka Stráň;**
- **Přírodní památka Vřesoviště Bílová.** [23]

## 7 TRH PRÁCE, PRŮMYSL, PODNIKÁNÍ

### 7.1 Ekonomicky aktivní obyvatelstvo a zaměstnanost v odvětví

Při průzkumu ekonomické aktivity obyvatelstva v roce 2001 při Sčítání lidí, domů a bytů bylo v Bystřici pod Hostýnem zjištěno, že ekonomicky aktivní obyvatelstvo tvoří více než 50,3 % obyvatelstva (viz Tab. 12). Můžeme konstatovat, že ekonomicky aktivní a neaktivní obyvatelstvo tvoří dvě téměř rovnocenné skupiny. Podíl zaměstnaných osob města na celkovém počtu ekonomicky aktivního obyvatelstva tvoří 90,8 %. V tabulce můžeme rovněž pozorovat, že tato naměřená hodnota je nižší než vykazuje vyšší územní celek Zlínského kraje.

Tab. 12. Struktura ekonomicky aktivního obyvatelstva

	Ekonomicky aktivní obyvatelstvo	v tom v %			
		Zaměstnaní	z toho		
			Zaměstnané osoby, zaměstnavatelé, sam. Činní	Pracující důchodci	Ženy na mateřské dovolené
<b>BpH</b>	<b>4 420</b>	90,8 %	94,4 %	2,7 %	2,2 %
<b>Zlínský kraj</b>	<b>298 616</b>	91,2 %	94,6 %	3 %	1,8 %
<b>ČR</b>	<b>5 253 400</b>	90,7 %	93,8 %	3,8 %	1,7 %

Zdroj: [19]

Zaměstnanost v odvětví znázorňuje Tab. 13. Z celkového počtu 4 420 ekonomicky aktivního obyvatelstva byla převážná většina lidí zaměstnána v průmyslu (37,5 %), dále ve školství, zdravotnictví, veterinární a sociální činnosti (12,7 %). Ostatní odvětví jsou zastoupena menším počtem obyvatelstva, kdy nejmenší zastoupení ve městě má odvětví peněžnictví a pojišťovnictví. Poměrně vysoký podíl zaměstnanosti v průmyslu je dán zejména dřevozpracujícím a mlékárenským průmyslem, který se na území města nachází již delší dobu. Stejně tak i odvětví školství a zdravotnictví je výrazněji zastoupeno. V průběhu posledních let byl ve městě zaznamenán nárůst podnikání v oblasti cestovního ruchu, vznik nových restaurací a dalších osobních služeb. [58]

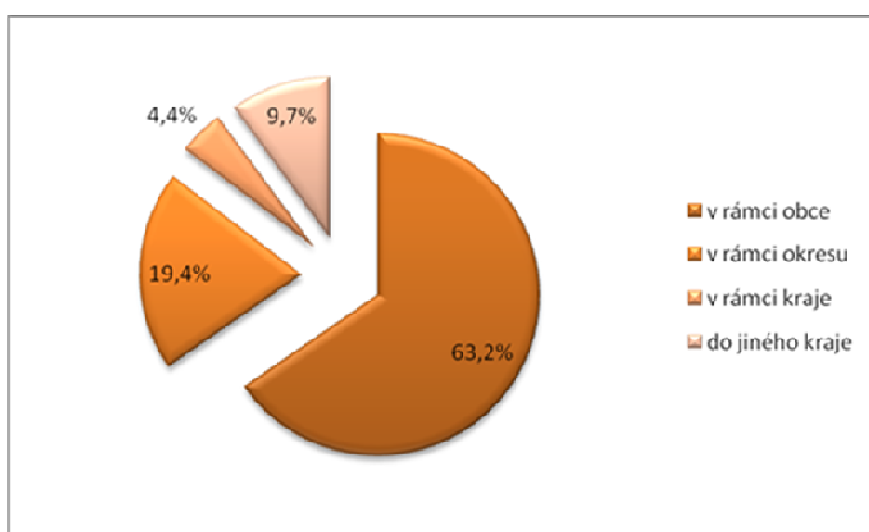
Tab. 13. Ekonomicky aktivní obyvatelstvo podle odvětví

Zemědělství, lesnictví, rybolov	Průmysl	Stavebnictví	Obchod, opravy mot. Vozidel, sport. Zboží	Pohostinství a ubytování	Doprava, pošty a telekomunikace
2,9 %	37,5 %	6,7 %	9,9 %	2,9 %	5,8 %
Peněžnictví a pojišťovnictví	Činnosti v oblasti nemovitostí, služby pro podniky	Veřejná správa, obrana, sociální zabezpečení	Školství, zdravotnictví, veterinární a sociální činnosti	Ostatní veřejné a osobní služby	
1,1 %	2,9 %	7,6 %	12,7 %	3,1 %	

Zdroj: [20]

## 7.2 Vyjíždka do zaměstnání

Z počtu vyjíždějících do zaměstnání si můžeme všimnout, že převážná většina obyvatelstva vyjíždí za zaměstnáním v rámci obce (63,2 % - viz Obr. 6). Za povšimnutí stojí informace, kdy počet vyjíždějících do zaměstnání do jiného kraje činí 9,7 %, zatímco v rámci kraje je počet mnohem nižší, pouze 4,4 %. Tato situace je dána polohou města Bystřice pod Hostýnem, která tvoří hranici mezi Zlínským a Olomouckým krajem. Z průmyslových měst Olomouckého kraje jsou obyvatelům Bystřice pod Hostýnem dobře dostupná města Přerov a Hranice na Moravě. Město Přerov nabízí zaměstnání v relativně velkých podnicích – Meopta Přerov a.s., Gambro s.r.o. a chemický závod Precheza.



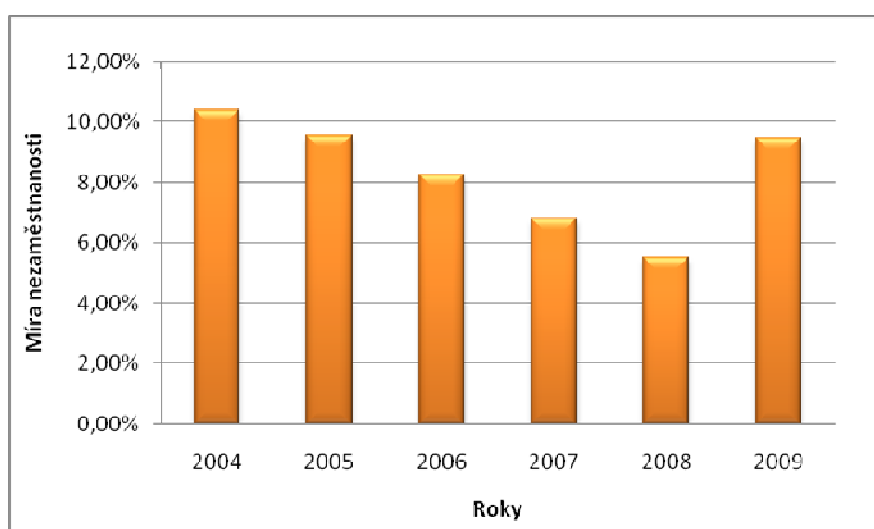
Obr. 6. Vyjíždějící do zaměstnání

Zdroj: [21]



### 7.3 Míra nezaměstnanosti

Roční míra nezaměstnanosti ve městě Bystřice pod Hostýnem má od roku 2004 až do roku 2008 klesající charakter, jak ukazuje Obr. 7. V roce 2009 míra nezaměstnanosti oproti loňskému roku výrazně vzrostla, až na 9,5 %. Za tento prudký nárůst může hospodářská krize, která zapříčinila úpadek podnikatelské sektoru. Při nejmenším došlo k redukci počtu zaměstnanců, v některých podnicích o více než polovinu a v horším případě došlo k ukončení podnikatelské činnosti. Největší nezaměstnanost je každoročně zaznamenána v zimních měsících, kdy dochází k útlumu sezónních prací.



Obr. 7. Roční míra nezaměstnanosti v letech 2004-2009

Zdroj: [24]

Zároveň si můžeme v Tab. 14 povšimnout podrobnějšího vývoje nezaměstnanosti v Bystřici pod Hostýnem a v okrese Kroměříž. Hodnoty srovnávaných území mají velmi podobnou vývojovou tendenci. Od prosince roku 2008 dochází v obou sledovaných územích k výraznému nárůstu nezaměstnanosti díky velmi hlubokému nárůstu nezaměstnaných osob díky dopadům hospodářské krize na naši ekonomiku. Tento trend pokračuje až do současnosti.

Tab. 14. Vývoj míry nezaměstnanosti za čtvrtletí

	VI/08	IX/08	XII/08	III/09	VI/09	IX/09	XII/09	III/10
<b>BpH</b>	4,8%	4,7%	5,4%	8,0%	9,5%	10,7%	11,7%	12,7%
<b>Okres Kroměříž</b>	5,7%	6,0%	6,8%	9,4%	10,3%	11,5%	12,7%	13,3%

Zdroj: [24]

## 7.4 Průmysl, zemědělství

Jak již bylo zmíněno, největší zaměstnanost ve městě Bystřice pod Hostýnem je v průmyslu. Naopak velmi nízká zaměstnanost byla zaznamenána v odvětví zemědělství a lesnictví. Na území města Bystřice pod Hostýnem nepůsobí žádné zemědělské podniky. V zemědělství, lesnictví a rybolovu podle údajů ze SLBD z roku 2001 je zaměstnáno v tomto odvětví 2,9 % hospodařících subjektů. Zemědělská půda zabírá celkem 1 629 ha. Většina této půdy je obhospodařovaná velkými zemědělskými podniky z okolí – Rovina Hulín. [42]

### Největší zaměstnavatelé

Ve městě je nedostatek pracovních příležitostí. Zaměstnanost je zde závislá na třech největších průmyslových podnicích, jejichž bližší popis je uveden níže.

#### **TON a.s.**

S průmyslem je město Bystřice pod Hostýnem spojováno již v minulosti, kdy bratři Thonové postavili největší továrnu na ohýbaný nábytek v Evropě. Již zmiňovaný dřevozpracující průmysl je v současnosti zastoupen touto jedinou firmou. Tato akciová společnost je jednou z nejúspěšnějších českých firem a patří k předním evropským výrobcům sedacího nábytku z ohýbaného dřeva. Podnik dosahuje v průměru milion ks produktů ročně a výrobky jsou exportovány do zemí Evropské unie, Japonska a Austrálie. Velmi významná akciová společnost v oblasti dřevozpracujícího průmyslu JMZD Brno, který měl rovněž historický základ, ukončil svou činnost v roce 2008. Tento podnik TON ještě nedávno zaměstnával okolo 2000 lidí, v současné době počet zaměstnanců nedosahuje ani poloviny. [48]

#### **KOVONAX spol. s r.o.**

Strojírenský průmysl je prezentován firmou KOVONAX, která se zabývá výrobou kovového nábytku v podobě židlí, křesel, konferenčních stolků a hlavní činnost zaměřují na výrobu nemocničních postelí a školního nábytku. Tato firma své výrobky dodává na různá místa České republiky, ale i do zemí EU, Ruska, Běloruska, Ukrajiny a dalších. Vlivem hospodářské krize, firma neustále snižuje výrobu, čímž klesl i počet zaměstnanců. [25]

**NET PLASY s.r.o.**

Potravinářský průmysl je zastoupen firmou NET PLASY s.r.o. vyrábějící mlékárenské produkty. Rovněž i tato firma stejně jako výše uvedené podniky vyváží své výrobky do států našich zahraničních sousedů a dále do Maďarska, Rumunska, Slovinska a Kuvajtu. V současné době má firma okolo 150 zaměstnanců a ročně zpracovává 34 mil. litrů mléka. [31]

**Průmyslová zóna**

Jednotlivé průmyslové podniky jsou ve městě alokovány na různých místech. Již v původním územním plánu z roku 1995 se hovoří o průmyslové zóně ve městě na ulici Holešovská. Tato průmyslová zóna je situována ze směru od Holešova po pravé straně. Do roku 2003 byly informace o průmyslové zóně v územním plánu zaznamenávány jako výhledové. Současně se změnou č. 3 v územním plánu došlo i ke změně v průmyslové zóně, kdy výhled průmyslové zóny se stal již návrhem. V současné době jsou informace o průmyslové zóně stále ve fázi návrhu. Pro podporu zvyšování zaměstnanosti je nutné dokončit výstavbu této průmyslové zóny a kontaktovat podnikatele, kteří by mohli mít zájem o podnikání ve městě. Nepříznivý trend, který se v budoucnu může projevit, je odliv kvalifikovaných lidí za prací do průmyslové zóny v Holešově, Kroměříži nebo Zlíně za vyššími výdělky. [53] [58]

**7.5 Podnikání a podnikatelské subjekty**

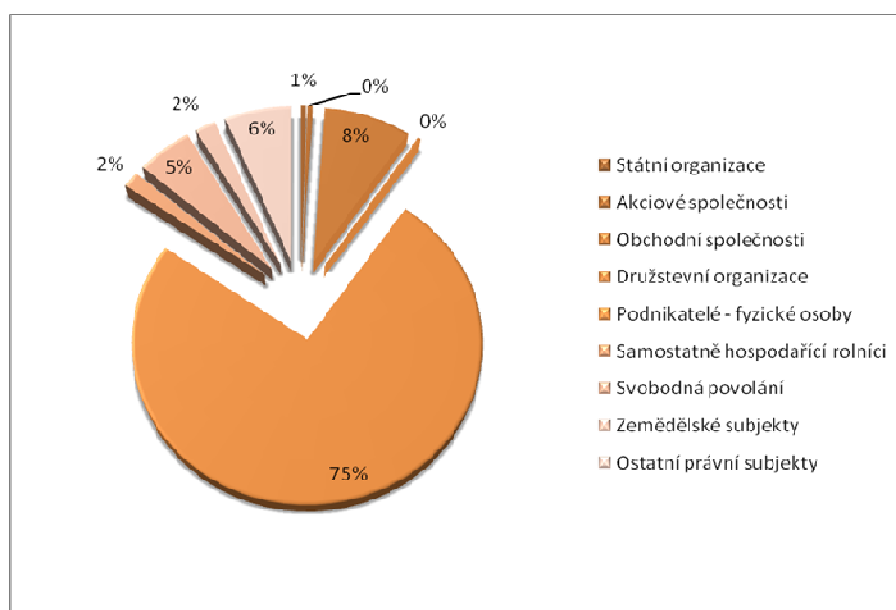
V současné době se nachází na území města Bystřice pod Hostýnem celkem 1 932 podnikatelských subjektů. Převažující postavení má odvětví obchodu, prodeje a oprav motorových vozidel, prodej spotřebního zboží a pohostinství. Druhým nejrozšířenějším odvětvím mezi podnikatelskými odvětvími je již zmiňovaný průmysl a ostatní obchodní služby, což dokazuje níže uvedená Tab. 15. Problém v oblasti podnikání představuje především nízká informovanost podnikatelů, zejména malých a středních o možnostech čerpání finančních prostředků k podnikání. [58]

Tab. 15. Podnikatelské subjekty na území města

Podnikatelské subjekty	Počet subjektů
Obchod, prodej a opravy motorových vozidel, spotřebního zboží a pohostinství	643
Průmysl	321
Ostatní obchodní služby	302
Stavebnictví	199
Zemědělství, lesnictví, rybolov	132
Ostatní veřejné, sociální a osobní služby	181
Doprava a spoje	76
Školství a zdravotnictví	73
Veřejná práva, obrana, povinné sociální pojištění	5
<b>PODNIKATELSKÉ SUBJEKTY CELKEM</b>	<b>1932</b>

Zdroj: [42]

Členění podnikatelských subjektů členěných podle právní formy znázorňuje Obr. 8. Na území města převažují fyzické osoby, které podnikají na základě živnosti. Tito živnostníci tvoří 75 % podnikatelských subjektů ve městě. Poměrně vysoké zastoupení těchto živnostníků dokazuje existence desítek dřevařských a nábytkářských dílen živnostníků v celém městě. Tuto skutečnost předurčuje dlouholetá možnost vzdělávání v oblasti nábytkářské na odborném učilišti a v současné době na střední škole nábytkářské. Na území města se nachází rovněž dostatek živnostníků v oblasti stavebních a klempířských prací.



Obr. 8. Podnikatelské subjekty podle právní formy

Zdroj: [42]

## 8 OBČANSKÁ VYBAVENOST A SLUŽBY

### 8.1 Školství

#### Střední školy

V současné době ve městě existuje pouze jediná Střední škola nábytkářská a obchodní. Tato škola vznikla sloučením několika jiných škol. V roce 1998 došlo ke sloučení Střední průmyslové školy nábytkářské se Středním odborným učilištěm nábytkářským a Odborným učilištěm. Tyto školy měly ve městě zhruba padesátiletou tradici a navazovaly na výrobu ohýbaného nábytku ze dřeva. V roce 2008 se k této škole připojila Střední škola obchodní a oděvní a vznikla současná střední škola. Škola se specializuje na oblast zpracování dřeva, zejména na výrobu nábytku a na výuku obchodních a oděvních oborů. Na většinu středních škol dojíždějí studenti do Holešova, Přerova a Kroměříže. [47]

#### Základní a mateřské školy

Počet 4 základních škol, z nichž 2 jsou zvláštní, je ve městě dostačující. Největší základní školou ve městě a třetí největší v okrese je Základní škola Bratrství Čechů a Slováků. Škola má kapacitu až 850 žáků. V nynějším školním roce má škola pouze 492 žáků. Tento vývoj počtu žáků je dán současným demografickým vývojem. Nevyužitá učebna škola využívá jako odborné učebny s interaktivními tabulemi. [54]

Menší základní škola je Základní škola T. G. Masaryka. Tato škola se nachází ve dvou různých objektech ve městě rozdělených podle stupňů. Ve školním roce 2009/2010 navštěvuje školu 435 žáků. Na I. stupni, který sídlí na Masarykově náměstí je 12 tříd a na II. stupni, který stojí na rohu Mlýnské a Nádražní ulice je 8 tříd. Průměrný počet žáků ve třídě na I. stupni je 20 a na II. stupni 28 žáků ve třídě. V současnosti jsou třídy dostatečně naplněny. Během 10 let došlo k poklesu žáků téměř 100. [50]

Ve městě dále působí v jednom objektu Základní škola praktická a základní škola speciální. Tuto školu navštěvuje v průměru 100 žáků rozdělných do 10 tříd. Druhá zvláštní škola je umístěna při dětském výchovném ústavu v Havlíčkově ulici. Tuto školu navštěvuje pravidelně okolo 20–30 žáků. Součástí již zmiňovaného Dětského výchovného ústavu je i

Dětský domov se školou. Tento domov navštěvují pouze chlapci. Ve městě dále působí i základní umělecká škola. [58] [28]

Mateřské školy jsou ve městě celkem 4, z nichž jedna je křesťanská. Další školka se nachází v jedné z místních částí – v Rychlově.

## 8.2 Zdravotní a sociální služby

Zdravotní péče je obyvatelům města a přilehlých obcí poskytována v široké míře ve městě. Nejvíce lékařů je soustředěno do budovy Sanox, kde se nachází výjezdová stanice rychlé záchranné služby, lékařská pohotovost, praktičtí lékaři, zubní lékaři, dětské lékařky. Specialisté (ORL, kožní, oční, chirurgie, gynekolog, ortoped, diabetolog, pedagogicko-psychologická ambulance, rentgen a biochemická laboratoř) sídlí v budově naproti zdravotního zařízení Sanox, které sídlí na Mlýnské ulici. Současně zde sídlí poradenské centrum pro mládež ohroženou drogovou závislostí a středisko výchovné péče pro děti a mládež. Další lékaři (praktický, stomatolog, gynekolog a zubní laboratoř) sídlí v bývalém závodním zdravotním středisku TON na Přerovské ulici. Na specializovaná vyšetření musí lidé dojíždět do Kroměříže, Zlína a Přerova. Rychlá záchranná služba převáží pacienty do nemocnice do Kroměříže. Na území města se nacházejí dvě lékárny. [58] [28]

Sociální služby jsou ve městě velmi nedostačující. Ve městě nebyl dosud zřízen žádný domov pro seniory. Nejbližší domov pro seniory je umístěn v Holešově, Vážanech, Radkové Lhotě, Pavlovicích u Přerova a Hranicích. Ve městě se nachází níže uvedené zařízení působící v oblasti sociální péče: [58]

- **Charitní ošetrovatelská a pečovatelská služba** – je zajišťována na území města včetně jeho místních částí a 17 okolních vesnic. Pacientům je poskytována ošetrovatelská, pečovatelská, sociální a spirituální péče pro všechny potřebné občany bez rozdílu věku a vyznání v jejich domácím prostředí. Tato služba je pacientům poskytována 7 dnů v týdnu, včetně víkendů a svátků 24 hodin denně; [33]
- **Charitní domovinka - denní stacionář pro seniory** – služba je určena seniorům, kteří dovršili věku 65 let a mají sníženou soběstačnost z důvodů věku nebo zdravotního postižení a jejich situace vyžaduje neustálou pomoc jiné osoby. Stacionář sídlí v jedné z místních částí - na Chvalčově; [32]

- **Dům s pečovatelskou službou Bystřice pod Hostýnem** – se od roku 1998 nachází v nových prostorách na Schwaigrově náměstí. Kapacita je 48 bytových jednotek. Služby pro obyvatele zajišťuje oblastní charita Bystřice pod Hostýnem; [58]
- **Krizové centrum pro děti a mládež** – na středisko se mohou obracet děti a mladiství v případě obtížných životních situací nebo při výskytu závažných problémů. Všechny služby jsou poskytovány bezplatně a na žádost i anonymně. Středisko poskytuje i možnost konzultací s odborníkem v problematice drogových závislostí pro mládež i pro rodiče dětí experimentujících s drogami; [29]
- **Ústav sociální péče Javorník** – je státní zařízení poskytující svým klientům širokou škálu sociálních služeb včetně stravy, ubytování, zdravotní péče, rehabilitace, výchovy, vzdělávání a podpory kontaktu s okolím. Celková kapacita zařízení je 123 klientů a je určeno pro děti, mládež a dospělé s mentálním postižením; [22] [58]

Mimo uvedené zařízení poskytující sociální péči přímo na území města Bystřice pod Hostýnem se nachází nedaleko města obec Slavkov pod Hostýnem, kde byl v roce 2004 dokončen Dům s pečovatelskou službou, který nabízí ubytování v 18 bytech s kapacitou 28 obyvatel. Určitý problém ve městě pro osoby se sníženou pohybovou schopností představuje absence bezbariérových přístupů do některých veřejných budov. [58]

### 8.3 Obchod a další služby

Maloobchodní zařízení jsou koncentrovány v centru města, na náměstí T. G. Masaryka a na obchodní pěší zóně a mezi autobusovým nádražím směrem k náměstí. Nejčastěji se ve městě vyskytují prodejny s textilem, kdy převažují obchody s asijským zbožím, které konkurují obchodům se značkovým oblečením hlavně nízkými cenami. Ve městě se nachází 6 koloniálů, kterým konkurují dva supermarkety – Albert a Lidl. Dále se zde nachází prodejny s drogerií, obuví, zdravou výživou, řeznictví, květinářství, zverimexy, papírnictví, prodejny elektroniky a domácích spotřebičů, výpočetní techniky a domácí elektroniky, potřeby pro kutily, prodejny nábytku, kobereců, zlatnictví, hodinářství, klenoty, barvy-laky, knihkupectví a dvě prodejny se sportovními potřebami. [28]

Peněžní služby ve městě poskytují dva peněžní ústavy - Komerční banka a Česká spořitelna. U obou peněžních ústavů jsou umístěny bankomaty. Směrem na Valašské Meziříčí je

umístěny poštovní služby poskytované Českou poštou. Mezi další služby, kterých mohou obyvatelé na území města využívat, jsou především služby v oblasti poradenské činnosti, pojišťovnictví, účetnictví, dále autoškola, pohřební služba a taxislužba a cestovní agentura. Z osobních služeb mají ve městě největší zastoupení kadeřnice, kosmetické salony, masáže a pedikúra. Velmi rozšíření jsou ve městě řemeslníci v oblasti stavebnictví, elektroslužeb a službách pro motoristy – nachází se zde pneuservis, dvě čerpací stanice, autoservisy. Stravovací služby jsou ve městě velmi rozšířeny. Svědčí o tom počet 10 restaurací, 6 barů, 3 pivnice, 2 cukrárny a bistro. Málo těchto zařízení je navštěvováno v souvislosti s návštěvou Svatého Hostýnu, neboť samotné poutní místo disponuje 3 restauracemi a několika stánky s občerstvením. [28]

#### **8.4 Sport a volný čas**

Ke sportovnímu vyžití ve městě slouží dvě fotbalová hřiště, která slouží především fotbalovým klubům, tenisové kurty a hřiště na minigolf. Pro děti jsou ve městě a na sídlišťích vybudovaná dětská hřiště s různými herními prvky. V městském parku Zahájené lze v letních měsících využívat venkovní koupaliště. K dalšímu provozování sportovních aktivit slouží především společenský dům Sušil, kde se nachází sportovní hala a dále na území města existuje sokolovna. Ve společenském domu Sušil je také nově zrekonstruované kino. V současné době je nabídka možností trávení volného času a sportovního vyžití ve městě velmi omezená vzhledem k absenci zařízení a aktivit k trávení volného času. [41]

#### **8.5 Státní správa a samospráva na území obce**

Správu města zajišťuje městský úřad, který je rozdělen do několika budov. Hlavní budovou městského úřadu je radnice na Masarykově náměstí. Sídlí zde odbor finanční, vnitřních věcí, právní, kultury a dopravně – správní. Mezi budovy městského úřadu patří – objekt předzámčí. Zde se nachází odbor regionálního rozvoje, životního prostředí, stavební úřad, městské informační centrum a městské muzeum. Zbylé odbory se nacházejí na ulici 6. května. Sídlí zde odbor sociálních věcí, obecní živnostenský úřad, krizové řízení a správa městských lesů. Za vedení městského úřadu odpovídá tajemník úřadu. Nejvyšším orgánem samosprávy města je zastupitelstvo města, které má 21 členů. Rada města je výkonným orgánem města v oblasti samostatné působnosti a ze své činnosti je odpovědná zastupitelstvu města. V oblasti přenesené působnosti přísluší radě rozhodovat v případě, staví-li



tak zákon. Počet členů rady města je 7. Statutárním zástupcem města je starosta – Mgr. Zdeněk Pánek a místostarostka města – Mgr. Vladislava Bělíková. Zastupitelstvo města si zvolilo dva výbory – finanční a kontrolní a rada města Bystřice pod Hostýnem má zřízených 7 komisí. Starostou města byly zřízeny celkem 4 komise – povodňová komise, sbor pro občanské záležitosti, komise pro sociálně – právní ochranu dětí a přestupková komise. Na Masarykově náměstí se nachází ještě finanční a matriční úřad. Úřad práce a katastrální úřad jsou pro město Bystřice pod Hostýnem v Kroměříži. [39]

## 9 DOPRAVNÍ A TECHNICKÁ INFRASTRUKTURA

Dopravní poloha je velmi výhodná zejména díky silnici II/150 Přerov - Bystřice pod Hostýnem - Valašské Meziříčí, která je spojnicí Zlínského a Olomouckého kraje.

### 9.1 Individuální doprava

Na území města Bystřice pod Hostýnem je stěžejní silniční doprava. Územím města neprochází žádná silnice I. třídy. Silnice II. třídy jsou zde 3 a silnice III. třídy celkem 4.

Tab. 16. Silnice procházející územím města

Číslo silnice	Průběh silnice	Délka v km
II/ 150	Přerov - Bystřice pod Hostýnem - Valašské Meziříčí	14, 639
II/437	Lipník nad Bečvou - Bystřice pod Hostýnem - Tesák - Jablůnka	21,579
II/438	Teplice u Hranic - Bystřice pod Hostýnem - Holešov - Zahnašovice	27, 254
III/43728	Bystřice pod Hostýnem - příjezdná	0, 917
III/43730	Bystřice pod Hostýnem - Slavkov pod Hostýnem - Brusné	4, 548
III/43731	Bystřice pod Hostýnem - Hostýn	5, 374
III/4389	Bystřice pod Hostýnem - Libosváry - Všechnovice	3, 818

Zdroj: [45]

Na rozvoji území města Bystřice pod Hostýnem by v budoucnu mohl mít významný vliv dobudování dvou dopravních sítí. Dostavba dálnice D1 Kroměříž východ - Říkovice, jejíž stavba v současnosti probíhá a předpokládané dokončení je naplánováno na listopad tohoto roku. Druhou významnou dopravní stavbou je dobudování silnice I. třídy Hulín – Fryšták. Stavba se nachází v pokročilé fázi realizace a její uvedení do provozu se předpokládá rovněž v listopadu, ale roku 2011. Tyto dopravní tahy mohou ve velké míře přispět k rozvoji cestovního ruchu a k rozvoji podnikání ve městě, čímž by byl zajištěn vznik nových pracovních míst. [43] [44]

### Parkování ve městě

Ve městě i na sídlištích je nedostatek ploch pro parkování. Téměř všechna parkovací místa, ať už se jedná o parkoviště nebo parkovací místa v ulicích centru města jsou zpoplatněna částkou 10 Kč/60 minut. Neplacené státní v centru města je v obou směrech u zdravotního střediska Sanox a na parkovišti u pošty. Ve většině případu návštěvníci města využívají parkoviště u supermarketů Albert a Lidl, což znepokojuje návštěvníky těchto obchodních

řetězců. Pro návštěvníky města a poutního místa Hostýna slouží parkoviště v prostoru nad městem.

### **Sčítání dopravy**

Tab. 17 charakterizuje intenzitu průjezdnosti silničních vozidel sledovaných během jednoho dne. Největší počet příjíždějících vozidel do města byl zaznamenán při Sčítání dopravy v roce 2005 při vjezdu do města ze směru od Přerova. Naopak největší počet vozidel vyjíždějících z města byl zaznamenán na výjezdu směrem na Holešov. Největší frekvence dopravy byla naměřena na silnici II/150, na ulici Pod Platany. Během 24 hodin zde projelo 9 656 vozidel. Intenzita dopravy ve městě se neustále zvyšuje, čímž je i ohrožena bezpečnost všech účastníků silničního provozu, především cyklo a pěší. Proto je ve městě nutné budovat opatření vedoucí ke zvýšení bezpečnosti účastníků. Tuto situaci by mohl vyřešit obchvat města, který je zmiňován již v původním územním plánu. Obchvat města má svést tranzitní dopravu ze silnice II/150 ze směru od Přerova před vjezdem do města Bystřice pod Hostýnem a napojit se má na stávající silnici II/150 vedoucí na Valašské Meziříčí až za Dubíčkem. Současně dojde také odklonění dopravy ze silnice II/438 vedoucí ze směru Teplice u Hranic. Doprava z tohoto směru bude odkloněna již před městem a svedena na silnici II/150. Se změnou č. 4 v územním plánu došlo k posunu obchvatu města směrem na sever, tedy ještě dále od města.[53]

*Tab. 17. Intenzita silniční dopravy na hlavních tazích*

<b>Silniční úsek</b>	<b>Počet vozidel za 24 hodin</b>
II/150 - vjezd do města ze směru Přerov (Rychlov)	5 829
II/150 - výjezd z města směr Valašské Meziříčí	4 911
II/437 - vjezd do města ze směru Lipník nad Bečvou	1 234
II/437 - výjezd z města směr Tesák	3 615
II/438 - vjezd do města ze směru Teplice nad Bečvou	2 136
II/438 - výjezd z města směr Zahnašovice	7 332

Zdroj: [46]

## 9.2 Hromadná doprava

### Železniční doprava

Městem prochází regionální trať číslo 303 vedoucí ze směru Kojetín – Kroměříž – Hulín – Bystřice pod Hostýnem – Valašské Meziříčí. Provoz na této trati probíhá od roku 1882. Kapacita této tratě je 70 vlaků/den. V těsné blízkosti železniční stanice se nachází i jedno nástupiště pro autobusovou dopravu, neboť některá autobusová spojení zajišťují i na tuto zastávku. [59]

### Autobusová doprava

Autobusovou přepravu osob zajišťují čtyři dopravci – KRODOS BUS a.s., ČSAD Vsetín a.s., Veolia Transport Morava a.s. a Tourbus a.s. Město je dopravním uzlem autobusové přepravy osob, neboť v pracovní dny je obsluhováno 21 autobusovými linkami s více než stem párů autobusových spojů, o víkendech se počet pohybuje okolo poloviny. Na území města Bystřice pod Hostýnem jsou celkem 4 zastávky. Hlavní zastávkou je autobusové nádraží, ale v některých směrech, jako například Hostýn, Rusava, Chvalčov, nastupuje více cestujících na zastávce ve městě. V roce 2009 byl proveden průzkum, který uvádí, že v pracovní dny nastoupí na autobusovém nádraží do autobusů společnosti KRODOS BUS a.s. průměrně 1 054 cestujících. Město Bystřice pod Hostýnem má i přímé autobusové spojení téměř se všemi městy střední Moravy (například s Kroměříží, Zlínem, Přerovem, Hranicemi na Moravě, Vsetínem, Valašským Meziříčím a Lipníkem nad Bečvou), ale také s Brnem a Ostravou. Hromadná přeprava osob na území města není zajišťována. Za nevýhodu vlakové a autobusové dopravy považují jejich odlišné umístění ve městě. Jednotlivá nádraží jsou od sebe poměrně dalece vzdálena, což znemožňuje cestujícím kombinovat tyto druhy dopravy, zvláště v případě krátkých časových intervalů mezi spoji. Autobusové i na vlakové nádraží jsou v nevyhovujícím stavu. Zastávky na autobusovém nádraží jsou nezaštěšené a pro osoby se sníženou pohybovou schopností téměř nepřístupné, jelikož jsou vyvýšeny nad úroveň silnice. [27] [55]

### **Cyklistická doprava**

V roce 2004 byla vybudována jediná cyklostezka na území města o délce 500 m, která prochází městským parkem Zahájené, zatímco v Hostýnských vrších je jich plná řada a téměř všechny z nich jsou jízdními koly sjízdné. Na stezkách v Hostýnských vrších je nedostatečné značení tras a v loňském roce byl vyřešen problém s nedostatečným množstvím odpočívadel. Občanské sdružení Klub lyžařů realizoval projekt Hostýnská magistrála, v rámci kterého vznikla celá řada dřevěných odpočívadel pro cykloturisty. Klasické asfaltové cyklotrasy nenajdeme ani ve městě ani v Hostýnských vrších. Najdeme zde pouze cyklotrasy, které vedou po silničních komunikacích a později se některé stáčí do okolních lesů Hostýnských vrchů.

- Trasa č. 5033 vedoucí po vedlejších komunikacích z Kroměříže přes Hulín, Holešov, Bystřici pod Hostýnem, Všechnovice, Kelč do Hustopečí nad Bečvou. Celková délka trasy je 55 km;
- Trasa č. 5035 začíná v obci Týn nad Bečvou, vede přes Sovadinu, Bystřici pod Hostýnem, Tesák, Troják a Ratiboř a končí u ratibořského mostu přes Bečvu. Délka trasy je 47 km;
- Trasa č. 5037 začíná v místní části Chvalčov, vede přes Loukov a končí v Podhradní Lhotě. Trasa je dlouhá 13 km. [8]

## **9.3 Technická infrastruktura**

### **Zásobování vodou**

Pitná voda je do města Bystřice pod Hostýnem napojena ze skupinového vodovodu Holešov – Bystřice pod Hostýnem. Do této doby používalo město k zásobování pitnou vodou místní zdroje, které byly většinou závadné a hygienicky nezajištěné s větším obsahem dusičnanů. Výstavba vodovodů začala na přelomu 30. a 40. let. Nyní je na vodovody napojeno téměř celé město a jejich vlastníkem a správcem jsou Vodovody a kanalizace Kroměříž a. s. Vybudovaný vodovod mají i místní části krom Sovadiny, kde se výstavba prozatím neplánuje. Dalším zdrojem jsou soukromé studny, kterých je na území města zhruba 15.[40]

### **Zásobování zemním plynem**

V roce 1998 byla ve městě dokončena plynofikace města, jehož výstavbu realizovalo Město Bystřice pod Hostýnem z vlastních zdrojů, které činily 40 mil. Kč. Z místních částí není napojena pouze Sovadina, kde se v současné době řeší možnost vytápění alternativními zdroji energie. [40]

### **Zásobování elektrickou energií**

Celé město Bystřice pod Hostýnem je napájeno elektrickou energií z místní rozvodné stanice. Tato stanice se nachází v místní části Rychlov a jde zde umístěna 110/22 kV trafostanice napojená na VVN – 110 kV. Elektrické sítě kopírují linie osídlení a hlavní dopravní trasy. Vedení a trafostanice ve městě jsou ve velmi dobrém stavu. Město zásobuje elektrickou energií společnost E.ON a. s. Alternativním zdrojem energie nedaleko města je větrná elektrárna na Hostýnu. Tato elektrárna slouží pouze areálu Hostýnu, kterému kryje přibližně 20 % celkové spotřeby elektrické energie. Náklady na její výstavu činily 12 mil. Kč a elektrárna je v soukromém vlastnictví Matice Svatohotýnské. [40] [59]

### **Čistírna odpadních vod**

Ve městě Bystřice pod Hostýnem byla vybudována jednotná kanalizační síť, která je ukončena na mechanicko-biologické čistírně odpadních vod umístěné v místní části Rychlov. Jednotlivé stoky byly vybudovány postupně, a tedy mají rozdílný technický stav a starší kanalizace budou vyžadovat rekonstrukci. Hlavní kanalizační sběrače byly vybudovány společně s čistírnou odpadních vod a jsou po obou březích Bystřičky. Na stokovou síť v Bystřici pod Hostýnem přímo navazuje stávající jednotná kanalizace obce Chvalčov. Mechanicko-biologická čistírna odpadních vod je navržena pro čištění komunálních i průmyslových odpadních vod. ČOV byla vybudována v letech 1992–1996. Splaškové a dešťové odpadní vody jsou přiváděny na čistírnu přes jednotnou kanalizaci. Odpadní kal již bez bakterií se využívá jako hnojivo. Délka kanalizace je 28 400 m. Kanalizace je v majetku VaK Kroměříž a.s. a čistírnu odpadních vod vlastní město Bystřice pod Hostýnem. Do budoucna se předpokládá dobudování jednotlivých úseků jednotné kanalizace a napojení místních částí Hlinsko pod Hostýnem a Bílavsko. Očekává se rovněž rekonstrukce stávajících stok. [49]

### **Telekomunikace a Internet**

Ve městě byla dokončena rekonstrukce telefonní sítě včetně digitální ústředny. Signál všech operátorů Vodafone, T-Mobile a O2 je na území města Bystřice pod Hostýnem velice dobrý. Na území města lze bez problémů přijímat z televizních kanálů všechny programy ČT, Novu, s příjmem stanice Primy bývají mnohdy problémy za zhoršeného počasí. Problémy s příjmem analogového signálu je možné řešit pomocí přechodu na digitální technologie. K připojení domácí sítě k Internetu, lze ve městě Bystřice pod Hostýnem využít služeb místních internet-providerů. K připojení je nejčastěji využívána bezdrátová technologie WIFI, v méně ojedinělých případech je možné využít pevnou telefonní síť. Internet pro veřejnost zajišťuje za malý poplatek Městská knihovna a Městské informační centrum.[40]

## 10 FINANCOVÁNÍ MĚSTA

Stejně jako jiná města a obce v České republice, tak i město Bystřice pod Hostýnem je povinna schvalovat rozpočet podle zákona o obcích č. 128/2000 Sb.

### 10.1 Příjmy rozpočtu v letech 2007 – 2009

Údaje v Tab. 18 jsou za rok 2007 a 2008 uváděny ve skutečné výši, zatímco za rok 2009 pouze jako plánované, neboť skutečné plnění rozpočtu za tento rok bude známo až v průběhu června 2010. Příjmy rozpočtu města Bystřice pod Hostýnem jsou rozděleny v souladu s rozpočtovou skladbou na daňové příjmy, nedaňové příjmy, kapitálové příjmy a v přijaté dotace. Tabulka poukazuje na rostoucí tendenci příjmové stránky rozpočtu. V rozmezí let 2007-2008 došlo k nárůstu o 16,4 %. Na rok 2009 finanční odbor počítal s mnohem nižšími celkovými příjmy, a to o 26,7 %. Nejvýznamnějšími příjmy města tvoří daňové příjmy a přijaté dotace. V rozmezí let 2007–2008 došlo k meziročnímu nárůstu daňových příjmů okolo 10 %. Nejvýznamnější položkou daňových příjmů jsou daně z přidané hodnoty a daň z příjmů právnických osob. Druhou nejvýznamnější příjmovou položkou rozpočtu města Bystřice pod Hostýnem jsou přijaté dotace. V průběhu analyzovaných let získalo město největší dotace v roce 2008. Největší objem dotací v tomto roce tvořila dotace na výplatu příspěvku na péči oprávněným osobám podle zákona č. 108/2006 Sb. Výše této dotace činila 45 % celkové částky přijatých dotací. V absolutním vyjádření jde o částku 43 449 000 Kč. Velmi výrazně se na příjmech rozpočtu ve stejném roce podílela dotace na výkon státní správy. V roce 2009 byla předpokládaná výše přijatých dotací nižší téměř o 1/3 než v předchozím roce. Nedaňové příjmy mají klesající tendenci. Nejvýznamnější položkou ve všech 3 letech jsou příjmy z pronájmu kanalizace, příjmy z pronájmu nebytových prostor. Kapitálové příjmy mají na rozdíl od nedaňových příjmů rostoucí tendenci. Nejvýznamnějším kapitálovým dlouhodobým příjmem je příjem z prodeje ostatních nemovitostí a jejich částí.



Tab. 18. Příjmy rozpočtu města v letech 2007-2009

V Kč	Skutečné plnění rozpočtu		Schválený rozpočet
	2007	2008	2009
<b>Daňové příjmy</b>	87 315 843	96 082 426	98 335 000
<b>Nedaňové příjmy</b>	28 768 056	26 750 018	24 848 000
<b>Kapitálové příjmy</b>	2 412 677	4 115 043	8 060 000
<b>Přijaté dotace</b>	72 971 558	95 948 220	32 054 000
<b>PŘÍJMY CELKEM</b>	<b>191 468 134</b>	<b>222 895 706</b>	<b>163 297 000</b>

Zdroj: [57]

## 10.2 Výdaje rozpočtu v letech 2007–2009

Rovněž výdaje rozpočtu města jsou rozděleny podle platné rozpočtové skladby dle odvětvového třídění. Tab. 19 uvádí přehled výdajů rozpočtu města za rok 2007 a 2008 ve skutečné výši, za rok 2009 pouze v plánované výši. Skutečná výše výdajů v roce 2007 činila 180 862 811 Kč, v roce následujícím vzrostly celkové výdaje o více než 42 mil. Kč. Na rok 2009 byly plánované výdaje ve výši necelých 148 mil. Kč. Největšími odvětvovými výdaji jsou jak v rozpočtech schválených za rok 2007 a 2008, tak v plánovaném rozpočtu na rok 2009 výdaje na místní správu. Tyto výdaje se v roce 2007 na rozpočtu podílely téměř 30 %, v absolutním vyjádření se jednalo o částku 53 502 757 Kč. V roce následujícím došlo k poklesu těchto výdajů o 4,14 %. Na rok 2009 byly plánované výdaje v odvětví místní správy 147 643 800 Kč, což představuje 36,5 % rozpočtu. Další odvětví výdajů, které na rozpočtu mají velký podíl, jsou výdaje na sociální věci a politiku zaměstnanosti. Toto odvětví v průběhu let 2007–2008 tvořilo okolo 24 % celkových výdajů i přesto, že výplata příspěvku na péči oprávněným osobám meziročně vzrostla o 13,2 mil. Kč. Výdaje na odvětví komunální služby, územní rozvoj a ochranu životního prostředí činily v roce 2007 celkem 28,5 mil. Kč. Celkově se toto odvětví na celkových výdajích podílelo 15,78 %, v roce následujícím pouze 14,1%. Mezi nejvýznamnější položky tohoto odvětví můžeme zařadit výdaje na sběr a svoz komunálního odpadu a údržba zeleně. Školství je rovněž významným odvětvím, které se podílí na výdajích rozpočtu. V roce 2007 šlo o 12% podíl na rozpočtu, v absolutním vyjádření se jednalo o částku 21 611 328 Kč, z toho 3 mil. Kč byly určeny pro předškolní zařízení a zbylá částka pro základní školy. V roce 2008 došlo k nárůstu výdajů tohoto odvětví na 17 %. Oproti roku 2007, byla předškolními zařízeními profinancována částka 24,1 mil. Kč. V mateřské školce Radost proběhla rekonstrukce celé budovy včetně kuchyně, celá rekonstrukce stála téměř 17 mil. Kč. Z toho 13,6 mil. Kč čini-

ly výdaje z investiční dotace a 3,3 mil. Kč činily vlastní zdroje města. Rovněž školka na Palackého ulici si vyžádala 3,6 mil. Kč na zlepšení tepelných vlastností budovy. V roce 2009 se plánovalo s 12% výdaji odvětví školství na celkovém rozpočtu. Ostatní odvětví se v průběhu našich analyzovaných let podílely na výdajích rozpočtu mnohem menším procentem než výše uvedená odvětví.

*Tab. 19. Výdaje rozpočtu města v letech 2007-2009*

v Kč	Skutečné plnění rozpočtu		Schválený rozpočet
	2007	2008	2009
<b>VÝDAJE CELKEM</b>	<b>180 862 811</b>	<b>223 274 532</b>	<b>147 653 200</b>

Zdroj: [57]

### 10.3 Výsledek hospodaření v letech 2007-2009

Z níže uvedené Tab. 20 můžeme sledovat velmi kolísavý výsledek hospodaření v jednotlivých letech. V roce 2007 činil rozdíl příjmů a výdajů v rozpočtu města 10,6 mil. Kč. Důvodem kladného hospodaření města v tomto roce byly příjmy, které byly vyšší o 3,1 mil. Kč oproti plánovaným příjmům a rovněž i skutečná výše výdajů byla nižší o 4 %, než se počítalo. V absolutním vyjádření byly výdaje nižší o více než 7 mil. Kč. Rok následující už tak příznivý nebyl. Město hospodařilo se ztrátou 378 826 Kč. Na rok 2009 plánovalo město opět zisk ve výši 15 mil. Kč, ale skutečnost může být zcela odlišná.

*Tab. 20. Bilance příjmů a výdajů v letech 2007-2009*

v Kč	Skutečné plnění rozpočtu		Schválený rozpočet
	2007	2008	2009
<b>Příjmy celkem</b>	191 468 134	222 895 706	163 297 000
<b>Výdaje celkem</b>	180 862 812	223 274 532	147 653 000
<b>Příjmy - Výdaje</b>	<b>10 605 322</b>	<b>-378 826</b>	<b>15 644 000</b>

Zdroj: [57]

### 10.4 Návrh rozpočtu na rok 2010

Rozpočet na rok 2010 předpokládá shodný objem příjmů a výdajů, rozpočet je tedy sestaven jako vyrovnaný. Příjmy i výdaje rozpočtu na rok 2010 jsou plánované ve výši 151 920 000 Kč. Největší příjmy rozpočtu tvoří daňové příjmy, jedná se především o pří-

jmy z daně z přidané hodnoty a z daní z příjmů právnických osob. Tato položka tvoří téměř 62 % příjmů rozpočtu. Nedaňové příjmy tvoří 20,1 % příjmů na rok 2010.

Celkové rozpočtované výdaje jsou o 4 266 800 Kč vyšší v porovnání se schváleným rozpočtem loňského roku 2009. Na investiční výdaje je vyčleněno 27 500 000 Kč, což je zhruba o 2 000 000 Kč více než objem investičních výdajů schválených pro rok 2009. Neinvestiční výdaje jsou plánované ve výši 124 420 000 Kč, předpokládá se navýšení o 1,8 % oproti schválenému rozpočtu na rok 2009. [60]

## 11 SWOT ANALÝZA

OBYVATELSTVO, BYDLENÍ, OBČANSKÁ VYBAVENOST	
SILNÉ STRÁNKY	SLABÉ STRÁNKY
<ul style="list-style-type: none"> <li>• relativně vyšší podíl věřících oproti ČR</li> <li>• převažuje bydlení v rodinných domech</li> <li>• poptávka po bydlení ve městě</li> <li>• většina domů a bytů napojena na technickou infrastrukturu</li> <li>• dostatečná kapacita MŠ a ZŠ</li> <li>• existence ZUŠ a zvláštních škol</li> <li>• dobře dostupná zdravotní péče ve městě, lékařská pohotovost</li> <li>• blízkost vysoké školy ve Zlíně</li> <li>• dostatečně síť obchodů a služeb</li> <li>• existence venkovního koupaliště, dětských hřišť, tenisových kurtů, minigolfu a 2 fotbalových hřišť</li> <li>• existence sportovní haly, sokolovny a kina ve městě</li> </ul>	<ul style="list-style-type: none"> <li>• klesající počet obyvatel od roku 1996</li> <li>• záporné migrační saldo od roku 2007</li> <li>• záporný celkový přírůstek obyvatelstva od roku 2006</li> <li>• nízký podíl osob s maturitním a vysokoškolským vzděláním</li> <li>• zvyšující se počet osob v poproduktivním věku od roku 2006</li> <li>• klesající počet osob v předproduktivním věku od roku 2006</li> <li>• relativní zastaralost části domovního fondu – 1/3 domů bude v budoucnu vyžadovat rekonstrukci</li> <li>• klesající počet žáků na ZŠ</li> <li>• nedostatek učilišť a středních škol</li> <li>• absence domova pro seniory</li> <li>• nízká kapacita sociálních služeb ve městě</li> <li>• absence bezbariérových přístupů do některých veřejných budov ve městě</li> <li>• absence střediska volného času a atraktivit k trávení volného času</li> </ul>

PŘÍLEŽITOSTI	HROZBY
<ul style="list-style-type: none"> <li>• nalezení pracovních míst ve městě pro absolventy střední školy v oboru</li> <li>• výstavba nových, cenově přijatelných domů pro udržení mladé generace ve městě</li> <li>• rekonstrukce a rozvoj domovního fondu</li> <li>• pozemky pro bydlení v místní části Rychlov</li> <li>• vymezování lokalit k bydlení včetně zasíťování pozemků k uspokojení poptávky</li> <li>• informovat zájemce o možnostech financování bydlení a čerpání dotací na rozvoj bydlení</li> <li>• zefektivnění získávání finančních prostředků na volnočasové aktivity</li> </ul>	<ul style="list-style-type: none"> <li>• další snižování obyvatelstva vlivem odchodu za prací</li> <li>• pokles porodnosti a neustále se zvyšující podíl osob v poproduktivním věku</li> <li>• vyhledávání volnočasových aktivit mimo město</li> <li>• ohrožení služeb obyvatelům vlivem nárůstu asijských občanů</li> </ul>

<b>DOPRAVNÍ A TECHNICKÁ INFRASTRUKTURA, ŽIVOTNÍ PROSTŘEDÍ</b>	
<b>SILNÉ STRÁNKY</b>	<b>SLABÉ STRÁNKY</b>
<ul style="list-style-type: none"> <li>• relativně hustá silniční síť</li> <li>• vybudovaná železniční síť</li> <li>• přímé autobusové napojení na většinu regionálních center – Zlín, Ost-</li> </ul>	<ul style="list-style-type: none"> <li>• nedostatečné finanční zdroje na opravu nevyhovujících úseků místních komunikací</li> <li>• nedostatečné dopravní napojení na</li> </ul>

<p>rava, Brno, Vsetín, Valašské Meziříčí</p> <ul style="list-style-type: none"> <li>• relativně hustá síť cyklotras v Hostýnských vrších</li> <li>• vyřešené zásobování pitnou vodou a plynem kromě místní části Sovadina</li> <li>• dobrý technický stav elektrické rozvodné sítě a zařízení</li> <li>• existence fungující čistírny odpadních vod</li> <li>• většina domů napojena na kanalizaci</li> <li>• výborný signál všech mobilních operátorů</li> <li>• možnost připojení k internetu</li> <li>• zlepšující se stav ovzduší</li> <li>• existence skládky a sběrného dvora</li> <li>• vyřešené odpadové hospodářství</li> <li>• existence Přírodního parku Hostýnské vrchy s přírodními památkami a rezervacemi</li> <li>• existence městského parku Zahájené</li> </ul>	<p>dálniční a rychlostní silniční síť</p> <ul style="list-style-type: none"> <li>• nadměrné zatížení města zejména tranzitní dopravou (cisterny)</li> <li>• ohrožena bezpečnost pěší a cyklo vlivem zvyšující se intenzity dopravy</li> <li>• nedostatek parkovacích ploch ve městě i na sídlištích</li> <li>• nevyhovující stav autobusového a vlakového nádraží a jejich velká vzdálenost</li> <li>• absence cyklostezky propojující město s okolními obcemi</li> <li>• negativní vliv dopravy na životní prostředí</li> <li>• znečištění životního prostředí zplodinami z továrny TON</li> <li>• existence černých skládek</li> <li>• v některých lokalitách nedostačující svoz odpadu</li> </ul>
<b>PŘÍLEŽITOSTI</b>	<b>HROZBY</b>
<ul style="list-style-type: none"> <li>• dostavba dálnice D1 a dobudování silnice I. třídy Hulín – Fryšták</li> <li>• vybudování obchvatu města BpH a svedení dopravy mimo město</li> </ul>	<ul style="list-style-type: none"> <li>• nedostatek finančních prostředků na opravu infrastruktury</li> <li>• rostoucí ceny plynu a elektrické energie vedoucí k topení tuhými pa-</li> </ul>

<ul style="list-style-type: none"> <li>• využívání dotačních možností k financování projektů v oblasti infrastruktury a životního prostředí</li> <li>• nasvícení přechodů pro chodce a obnovování nátěrů</li> <li>• realizace opatření ke zvyšování bezpečnosti dopravy ve městě a monitoring dodržování pravidel silničního provozu</li> <li>• využívání alternativních zdrojů energie</li> <li>• dobudování zbývajících úseků kanalizace v místní části Hlinsko pod Hostýnem a Bílavsko</li> <li>• redukce počtu černých skládek</li> <li>• rozšíření kapacity kontejnerů a pravidelné svozy velkoobjemového odpadu</li> <li>• vyšší ekologické povědomí obyvatel</li> <li>• revitalizace parku Zahájené a veškeré zeleně ve městě</li> </ul>	<p>livity</p> <ul style="list-style-type: none"> <li>• narůstající intenzita dopravy ve městě</li> <li>• ekologické havárie (Čepro a.s.), živelné katastrofy</li> <li>• odkládané rekonstrukce starších kanalizací může vést k velkým problémům</li> </ul>
---	--

### CESTOVNÍ RUCH, REKREACE, KULTURA

<b>SILNÉ STRÁNKY</b>	<b>SLABÉ STRÁNKY</b>
<ul style="list-style-type: none"> <li>• atraktivita prostředí Hostýnských vrchů</li> </ul>	<ul style="list-style-type: none"> <li>• nedostatek finančních prostředků na oblast cestovního ruchu a kultury</li> <li>• nedostatek ubytovacích kapacit vyš-</li> </ul>

<ul style="list-style-type: none"> <li>• vysoký potenciál cestovního ruchu</li> <li>• poutní místo Svatý Hostýn</li> <li>• existence městského muzea a zámku</li> <li>• udržování tradičních hodnot - existence folklórních spolků</li> <li>• pravidelně pořádané akce</li> <li>• dostatek kulturních zařízení ve městě</li> <li>• možnost celoroční rekreace v Hostýnských vrších</li> <li>• historické, kulturní, přírodní památky</li> <li>• tradiční ubytovací kapacity v okolních obcích</li> <li>• fungující informační centrum zajišťující informační a propagační servis</li> <li>• vydávání zpravodaje města</li> </ul>	<p>šího standardu ve městě</p> <ul style="list-style-type: none"> <li>• nedostatečné využívání kulturních památek z důvodu jejich stavebně technického stavu</li> <li>• nízká propagace města</li> </ul>
<b>PŘÍLEŽITOSTI</b>	<b>HROZBY</b>
<ul style="list-style-type: none"> <li>• výstavba ubytovacího zařízení vyššího standardu a kapacity ve městě</li> <li>• rekonstrukce památek pro lepší využití</li> <li>• zvýšení kvality poskytovaných služeb v cestovním ruchu</li> <li>• získání finančních prostředků na rozvoj a podporu cestovního ruchu</li> </ul>	<ul style="list-style-type: none"> <li>• zvyšující se ceny služeb</li> <li>• nedostatek finančních prostředků na oblast cestovního ruchu</li> <li>• dopad finanční krize na návštěvnost regionu – zánik některých služeb</li> <li>• odliv turistů do preferovaných turistických a lépe propagovaných oblastí</li> </ul>



<ul style="list-style-type: none"> <li>• přilákání návštěvníků vlivem pravidelných akcí a jejich propagací</li> <li>• zapojení podnikatelů do realizace akcí</li> <li>• efektivnější propagace města na veletrzích cestovního ruchu nejen v ČR, ale i v zahraničí</li> <li>• vydávání letáků a brožur na propagaci</li> <li>• pravidelná aktualizace webových stránek</li> </ul>	
--	--

### TRH PRÁCE, PRŮMYSL, PODNIKÁNÍ

SILNÉ STRÁNKY	SLABÉ STRÁNKY
<ul style="list-style-type: none"> <li>• vysoká míra zaměstnanosti v průmyslu</li> <li>• spousta drobných živnostníků ve městě</li> <li>• dlouhodobě nižší míra nezaměstnanosti než v celém okrese</li> <li>• většina ekonomicky aktivních obyvatel vyjíždí za prací v rámci města</li> <li>• možnost zaměstnání v nedalekých městech – Přerov, Hranice</li> <li>• export produktů do EU a dalších států</li> </ul>	<ul style="list-style-type: none"> <li>• velmi nízká míra zaměstnanosti v zemědělství a lesnictví</li> <li>• neustále se zvyšující míra nezaměstnanosti</li> <li>• nedostatek pracovních příležitostí ve městě</li> <li>• roztržitost průmyslových podniků</li> <li>• nedostatečná informovanost malých a středních podnikatelů</li> <li>• zaměstnanost závislá na třech podnicích</li> <li>• malé množství středních a velkých</li> </ul>

<ul style="list-style-type: none"> <li>• fungující MAS Podhostýnska</li> </ul>	podniků ve městě
<b>PŘÍLEŽITOSTI</b>	<b>HROZBY</b>
<ul style="list-style-type: none"> <li>• rozvoj malého a středního podnikání</li> <li>• zajišťovat poradenství pro podnikatele</li> <li>• další rozvoj tradičních průmyslových odvětví</li> <li>• vybudování průmyslové zóny a přilákání nových investorů</li> <li>• aktivně vyhledávat investory</li> <li>• vymezení ploch a objektů pro investory včetně budování infrastruktury</li> <li>• čerpání finančních prostředků na podporu podnikání</li> <li>• vyzývat k zaměstnávání znevýhodněných osob</li> <li>• spolupráce města s úřadem práce</li> <li>• čerpání finančních prostředků na veřejně prospěšné práce</li> </ul>	<ul style="list-style-type: none"> <li>• krach významných průmyslových odvětví</li> <li>• malý zájem investorů o vhodné plochy a objekty</li> <li>• odchod lidí za prací do větších měst – Kroměříž, Holešov, Zlín</li> <li>• nízká vzdělanost obyvatelstva</li> <li>• další snižování na trhu práce a prostředků na aktivní politiku zaměstnanosti</li> </ul>

## 12 STRATEGICKÉ CÍLE ROZVOJE MĚSTA

### Vize města

Globálním cílem města Bystřice pod Hostýnem je zajistit rozvojové plochy pro bydlení s cílem udržet stávající obyvatele a přilákat nové občany do města s atraktivním okolím. Cílem je také zajistit podmínky pro trávení volného času a rozvíjet sociální služby ve městě. Město bude také budovat podmínky pro podnikatele, kteří přispějí k rozvoji města vybudováním nových pracovních příležitostí, čímž se sníží nezaměstnanost ve městě. V neposlední řadě bude město budovat kvalitní dopravní a technickou infrastrukturu, zajišťovat podmínky pro zdravý život ve městě a podporovat rozvoj cestovního ruchu a kultury včetně propagace v co nejširší míře s cílem přilákat turisty a návštěvníky.

### 12.1 Problémová oblast: BYDLENÍ A OBČANSKÁ VYBAVENOST

#### Strategický cíl:

Cílem je udržet stávající obyvatele a rovněž přilákat nové obyvatele do města a vytvořit jim podmínky pro bydlení, zejména přípravou vhodných lokalit k výstavbě rodinných domů. Ke spokojenosti obyvatel města je třeba zajistit možnosti pro trávení volného času a rozvoj sociálních služeb.

#### Priorita I: Rozvoj bydlení a sociálních služeb

##### *Opatření I: Příprava vhodných lokalit k výstavbě domů*

- K naplnění opatření dojde činností, kdy v územním plánu budou vymezeny plochy pro rozvoj bydlení. Zejména bude nutné vyřešit vlastnické vztahy těchto lokalit a to tím způsobem, že město vykoupí tyto pozemky ze soukromého vlastnictví. Následně bude zpracován seznam lokalit k výstavbě rodinných domů a provedena prezentace těchto lokalit nejen místním obyvatelům, ale široké veřejnosti.
- K těmto lokalitám pro bydlení rovněž budou vybudovány inženýrské sítě, čímž město zlepší podmínky pro budoucí zájemce o bydlení ve městě.
- Město v rámci této podpory rozvoje bydlení bude občany města a potenciální zájemce o bydlení informovat o možnostech využívání půjček na bydlení formou uspořádání besed s odborníky v této oblasti.

***Opatření II: Zlepšení sociální péče ve městě***

- Tohoto opatření dosáhneme vybudováním domova pro seniory, jelikož v současné době se na území města žádné zařízení tohoto charakteru nenachází i přesto, že osob v poproduktivním věku neustále přibývá. Výstavba tohoto domova bude financována z rozpočtu města a dotace ze státního rozpočtu. Vybudované zařízení bude v majetku města.
- Město bude podporovat existenci sociálních zařízení ve městě a vyzývat ke vzniku neziskových organizací v oblasti sociální péče. Podpora bude zajištěna ve finanční podobě z rozpočtu města a kraje.
- Pro snadnější pohyb osob se sníženou pohybovou schopností budou ve městě dobudovány bezbariérové přístupy do všech veřejných budov. Náklady na vybudování přístupů budou z rozpočtu města a z dotačních programů.

**Priorita II: Rozvoj trávení volného času*****Opatření I: Rozšíření možností trávení volného času***

- Opatření bude naplněno vybudováním volnočasového zařízení ve městě. Rozšíří se prostory pro trávení volného času, vzniknou zde nové sporty, aktivity, kroužky. Vybudované zařízení bude v majetku města.
- K naplnění opatření povede i získávání finančních prostředků z Evropské unie a z rozpočtu kraje na budování nových atraktivit ve městě k trávení volného času – např. lezecká stěna, volejbalové hřiště.

**12.2 Problémová oblast: TRH PRÁCE, PRŮMYSL, PODNIKÁNÍ****Strategický cíl:**

Cílem je podporovat rozvoj podnikání ve městě a vytvářet podmínky pro příchod podnikatelů. Rozvoj podnikání rovněž přispěje ke vzniku nových pracovních příležitostí ve městě a k řešení neustále narůstající míry nezaměstnanosti ve městě.

**Priorita I: Rozvoj podnikání ve městě*****Opatření I: Rozvoj malého a středního podnikání***

- Město bude zajišťovat podmínky pro rozvoj malého a středního podnikání zlepšením podnikatelského prostředí.
- Pro stávající i potenciální podnikatele budou zajišťovány přednášky, školení v oblasti poradenství pro podnikatele a bude zajištěna spolupráce těchto podnikatelů s organizacemi, které poskytují informace podnikatelům – CzechInvest.
- Bude prohloubena spolupráce podnikatelského sektoru s MAS Podhostýnska, která se zaměřuje na pomoc podnikatelům. MAS Podhostýnska bude pořádat více informačních dnů pro podnikatele, seminářů a poskytovat konzultace.

***Opatření II: Vytvoření prostředí pro nové podnikání ve městě***

- K naplnění tohoto opatření vymezí volné objekty, plochy a nemovitosti, které by mohly sloužit k podnikání. Následně budou tyto plochy zaznamenány do územního plánu města a vytvořena databáze těchto lokalit, která bude zpřístupněna na webových stránkách města a k dispozici na Městském úřadě v Bystřici pod Hostýnem.
- Město se bude podílet na budování technické infrastruktury k těmto lokalitám, čímž selepší podmínky pro podnikání, což se projeví ve větším zájmu o podnikání.
- Město bude aktivně přistupovat k vyhledávání investorů nejen ze Zlínského kraje, ale z celé České republiky.
- V neposlední řadě bude město Bystřice pod Hostýnem podporovat výstavbu průmyslové zóny, která je předmětem územního plánu.

**Priorita II: Snižování nezaměstnanosti*****Opatření I: Zaměstnávání znevýhodněných osob***

- Tohoto opatření bude dosaženo, pokud město bude vyzývat podniky k zaměstnávání absolventů škol, zdravotně postižených osob a osob, které mají problém uplatnit se na trhu práce z důvodu věku. V případě vytvoření a udržení

pracovního místa pro tyto osoby bude město poskytovat slevy na poplatcích vybíraných městem.

- Město bude uzavírat pracovní poměr na dohodu o provedení činnosti s osobami, které se těžko uplatňují na trhu práce (absolventi škol, nezaměstnané osoby nad 55 let, zdravotně postižené osoby) k potřebným veřejně prospěšným pracím ve městě.

### ***Opatření II: Zvyšování zaměstnanosti obyvatel***

- Neustále narůstající nezaměstnanost obyvatel města má rovněž negativní dopad na rozvoj. K naplnění tohoto opatření povede spolupráce města s úřadem práce v Kroměříži, kdy město bude lépe informovat tyto nezaměstnané osoby o situaci na trhu práce a možnostech zaměstnání nebo rekvalifikací.
- Město bude poskytovat bezplatně přístup k počítačům s internetem nezaměstnaným osobám k vyhledávání volných pracovních míst, informací o možnostech zvyšování vzdělávání a kvalifikace. Přístup k počítačům bude umožněn na základních školách, které disponují potřebným vybavením.

## **12.3 Problémová oblast: DOPRAVNÍ A TECHNICKÁ INFRASTRUKTURA, ŽIVOTNÍ PROSTŘEDÍ**

### **Strategický cíl:**

Cílem je vybudovat kvalitnější technickou a především dopravní infrastrukturu ve městě a zajistit bezpečnost pro všechny účastníky silničního provozu na území celého města. Cílem je také vytvořit dobré podmínky pro zdravý život ve městě zlepšováním stavu životního prostředí a ochranou přírody, krajiny a městské zeleně.

### **Priorita I: Rozvoj dopravní a technické infrastruktury**

#### ***Opatření I: Zvýšení kvality dopravní a technické infrastruktury ve městě***

- Naplnění tohoto opatření bude dosaženo prostřednictvím získání finančních prostředků částečně z rozpočtu města a částečně ze Státního fondu dopravní infrastruktury na opravy komunikací procházejících městem.

- Město si nechá vypracovat projektovou dokumentaci na rozvoj parkovacích ploch ve městě a na sídlištích.
- Město se bude snažit získat finanční prostředky na rekonstrukci autobusového nádraží, které nesplňují požadavky moderních nádraží. V případě rekonstrukce autobusového nádraží bude město usilovat o vybudování nových nástupních ostrůvků s prvky pro osoby se sníženou pohybovou a smyslovou orientací a také novou čekárnu pro cestující.
- Město nechá dobudovat chybějící části kanalizace a bude rekonstruovat úseky starších kanalizací a nechá si zpracovat dokumentaci na vybudování vodovodu v místní části Sovadina.

#### ***Opatření II: Zvýšení bezpečnosti účastníků silničního provozu***

- Město bude podporovat výstavbu obchvatu města, čímž dojde ke snížení intenzity dopravy, zvýšené bezpečnosti obyvatelů a návštěvníků města v neposlední řadě ke zlepšení povrchu komunikací.
- Bude vybudována nová cyklostezka, která bude propojovat město s místní částí Bílavsko a Hlinsko pod Hostýnem. Takto se zlepší dostupnost města obyvatelům těchto míst a zároveň bude zvýšena bezpečnost účastníků silničního provozu v tomto úseku, neboť zde byla zaznamenána největší intenzita automobilů vyjíždějících z města.
- K dosažení vyšší bezpečnosti všech účastníků silničního provozu bude dosaženo osvětlením všech přechodů pro chodce, které se na území města nacházejí. K bezpečnosti povede i pravidelné obnovování nátěrů těchto přechodů.
- Ke zvýšené bezpečnosti povedou také pravidelná měření rychlosti, která bude provádět Městská policie Bystřice pod Hostýnem a na vjezdu do města budou nainstalovány radary k měření rychlosti, zejména při vjezdu do města ze směru od Holešova a od Teplíc u Hranic.

**Priorita II: Vytvoření dobrých podmínek pro zdravý život ve městě*****Opatření I: Zlepšování stavu životního prostředí***

- K naplnění tohoto opatření povedou pravidelná měření vypouštěných plynů do ovzduší z místní továrny TON, která je největším znečišťovatelem ovzduší ve městě. Pravidelná měření bude provádět krajská hygienická stanice.
- V místech, kde je časový interval svozu odpadu nedostačující, bude rozšířena kapacita kontejnerů na tříděný odpad a tím se zvýší dostupnost kontejnerů obyvatelům, což povede ke snížení znečišťování okolí a vzniku černých skládek.
- Pravidelně budou také prováděny svozy velkoobjemového a nebezpečného odpadu na území celého města včetně místních částí přímo z míst bydliště obyvatelů.

***Opatření II: Ochrana přírody, krajiny a městské zeleně***

- Toto opatření bude naplněno prostřednictvím podpory vzdělávání v oblasti ochrany krajiny a přírody prostřednictvím přednášek pro obyvatele a děti základních a mateřských škol a také vyvěšováním plakátů s výzvou na ochranu přírody, zejména Přírodního parku v Hostýnských vrších.
- Město bude pečovat o park Zahájené, který tvoří největší část městské zeleně, a o památné stromy a veškerou zeleň ve městě, zejména o platanovou alej vedoucí podél potoka Bystřička.
- K naplnění tohoto opatření bude dosaženo také pokutováním osob Městskou Policí nebo Policí ČR, které budou shromažďovat odpad na nedovolených místech a tím přispívat k dalšímu vzniku černých skládek.

**12.4 Problémová oblast: CESTOVNÍ RUCH, REKREACE, KULTURA****Strategický cíl:**

Cílem je budovat kvalitnější služby cestovního ruchu ve městě, zejména vybudováním ubytovacího zařízení pro turisty a návštěvníky města a rozvíjet kulturu ve městě. Důležité bude zajistit i propagaci města v co nejširší míře stejně jako akce, které se v průběhu roku konají, s cílem přilákat co nejvíce návštěvníků a turistů.



## **Priorita I: Rozvoj cestovního ruchu**

### ***Opatření I: Kvalitnější služby cestovního ruchu***

- K naplnění toho opatření povede vybudování nového ubytovacího zařízení na území města. Zařízení bude poskytovat vyšší komfort návštěvníkům města, jelikož ubytovací kapacity ve městě jsou na nízké úrovni.
- Město bude mít zájem, aby na území města Bystřice pod Hostýnem byla vybudována půjčovna kol, čímž se zvýší rovněž kvalita poskytovaných služeb v této oblasti. Tuto nabídku by ocenili především návštěvníci ze vzdálenějšího okolí, kteří sem přicestují autobusem nebo vlakem.

### ***Opatření II: Efektivnější propagace města***

- Město bude vytvářet informační letáky o akcích, které se budou konat v průběhu celého roku. Tyto letáky budou doručovány nejen obyvatelům města, ale budou distribuovány i na veletrzích nejen v ČR, ale i v zahraničí.
- Město bude pravidelně aktualizovat webové stránky města, sekce kultura, kde budou s dostatečným předstihem zveřejňovány akce, které budou probíhat. Z jednotlivých uskutečněných akcí zde budou umístěny fotografie a videa.
- Město se bude v co nejširší míře účastnit veletrhů cestovního ruchu nejen v České republice, ale i v zahraničí. Prostřednictvím letáků, zpravodajů města, plakátů zde budou prezentovat město.

## **Priorita II: Rozvoj kultury**

### ***Opatření I: Zachování a rozvoj akcí různého charakteru***

- Cílem je zachovat pravidelně pořádané akce a zajistit vznik nových akcí, které přilákají široké skupiny lidí. Realizaci těchto akcí je možné financovat z rozpočtu města a z příspěvků od organizací.
- K naplnění tohoto opatření je důležitá propagace veškerých akcí, které se v průběhu roku konají. Propagace těchto akcí bude zajištěna formou plakátů, které budou vyvěšovány na místech určených k vylepování plakátů, nejen na území města, ale i

v okolních vesnicích. Propagace bude rovněž zajišťována prostřednictvím zpravodaje a webových stránek města.

- Realizace akcí bude probíhat ve spolupráci s podnikateli, kteří budou přispívat finančními prostředky nebo jiným materiálním zajištěním. V případě spolupráce podnikatelů bude na akcích zajištěna i propagace podnikání formou reklamy.

## 13 KATALOG PROJEKTŮ

### Projekt č. 1

**Název projektu:**

*Volnočasové zařízení Bystřice pod Hostýnem*

**Oblast:**

Občanská vybavenost, sport

**Umístění projektu:**

- Mikroregion Podhostýnsko
- Město Bystřice pod Hostýnem
- Okres Kroměříž
- Kraj Zlínský
- NUTS II Střední Morava

**Předkladatel projektu:**

Město Bystřice pod Hostýnem

**Garant projektu:**

Město Bystřice pod Hostýnem

**Stručný popis:**

Volnočasové zařízení bude sloužit všem věkovým kategoriím obyvatelstva a vznikne rekonstrukcí volného objektu, který je v majetku města. K dispozici bude nejen místním obyvatelům, ale i obyvatelům mikroregionu a celého širokého okolí. Středisko bude obsahovat 3 místnosti, které budou využívány při různých kroužcích a aktivitách pro děti, rovněž k účelu různých přednášek pro jednotlivé skupiny obyvatelstva na různá témata, podle projeveného zájmu. Další místnost bude vybavena počítači. Tuto místnost bude moci využívat veřejnost a v neposlední řadě i děti budou moci tuto počítačovou místnost bezplatně využívat. Dále se zde bude nacházet velký sál, který bude mít všestranné využití. Především bude sloužit k provozování různých sportů (jóga, aerobik, volejbal, floorball atd.). Dále tento sál bude sloužit k pronájmu různým spolkům – valašský soubor písní tanců

k pravidelným zkouškám a mimo sezónu k fotbalovým tréninkům. Moderně vybavená místnost zde bude zřízena i pro matky s dětmi, kde se budou maminky na mateřské dovolené scházet se svými dětmi v průběhu celého dne. V celém zařízení vznikne také sociální zázemí a bezbariérové sociální zázemí. Do volnočasového zařízení bude vybudován bezbariérový přístup, který umožní využívat zařízení i osobám se sníženou pohybovou schopností. Podle projeveného zájmu návštěvníků zde budou vznikat i nové sporty, cvičení a setkání s významnými osobnostmi. Ve volnočasovém zařízení vzniknou dvě pracovní místa na celý pracovní úvazek a několik částečných pracovních poměrů s lektory kroužků a uklízečkami.

**Cíl projektu:**

Cílem projektu je vybudovat zařízení pro trávení volného času ve městě. Vybudování zařízení tohoto typu je ve městě nutností, neboť obyvatelé města dojíždí za volným časem do okolí. Vybudováním tohoto zařízení vzniknou ve městě velice potřebné prostory pro trávení volného času obyvatel města i okolních obcí a pro práci s dětmi a mládeží. Vzniknou zde nové prostory pro kroužky, pro které na školách není dostatečný prostor nebo nabídka. Rovněž zde bude možnost realizovat nové aktivity, kterých v současnosti ve městě není dostatek. Toto zařízení by mělo sloužit také jako místo, kde se bude setkávat velké skupiny lidí.

**Cílová skupina:**

Obyvatelé města a okolních obcí

**Celkové předpokládané náklady:**

cca 12 400 000 Kč

**Zdroje financování projektu:**

Vlastní zdroje žadatele:	15 %	1 860 000 Kč
Dotace ROP Střední Morava:	85 %	10 540 000 Kč

**Termín realizace projektu:**

07/2010-01/2013

**Projekt č. 2****Název projektu:**

*Cyklostezka Bystřice pod Hostýnem – Hlinsko pod Hostýnem*

**Oblast:**

Cestovní ruch, sport, rekreace, dopravní infrastruktura

**Umístění projektu:**

- Mikroregion Podhostýnsko
- Město Bystřice pod Hostýnem
- Okres Kroměříž
- Zlínský kraj
- NUTS II Střední Morava

**Předkladatel projektu:**

Město Bystřice pod Hostýnem

**Garant projektu:**

Město Bystřice pod Hostýnem

**Stručný popis:**

Cílem projektu je vybudovat cyklostezku, která bude začínat v místní části Hlinsko pod Hostýnem. Odtud povede přírodou a bude kopírovat směr železniční dráhy. Cyklostezka bude procházet územím místní části Bílavsko až do Bystřice pod Hostýnem, kde se u vlakového nádraží napojí na ulici Za Drahou, kde je vybudován nový asfaltový povrch komunikace a intenzita automobilů je zde nízká. Tato ulice na svém konci navazuje na komunikaci č. III/43731, vedoucí na poutní místo Sv. Hostýn. Cyklisté by odtud mohli pokračovat na Hostýn. Celková délka cyklostezky bude činit 5,5 km. Cyklostezka bude zpevněná s asfaltovým povrchem, aby splňovala požadavky nejen pro pěší a cykloturistiku, ale i pro vyznavače in-line bruslení. Cyklostezka bude osázena svislým značením určující směr a označení cyklostezky. V celé délce cyklostezky budou tři odpočívadla s lavičkami a odpadními koši. Na financování projektu se bude podílet město spolu s příspěvkem z Regionálního operačního programu Střední Morava.

**Cíl projektu:**

Realizací tohoto projektu dojde k vybudování první cyklostezky spojující místní části s městem. Tuto cyklostezku budou využívat především cyklisté a pěší, kteří se dosud pohybují po velmi frekventované silnici č. II/438, čímž dojde ke zvýšení bezpečnosti všech účastníků silničního provozu na úseku Hlinsko pod Hostýnem - Bystřice pod Hostýnem. Cílem je také podpořit rozvoj cykloturistiky a různých sportů a zároveň přispět ke zvýšení bezpečnosti a turistické atraktivity Hostýnských vrchů.

**Cílová skupina:**

Obyvatelé města a dotčených obcí, cestující, turisté, návštěvníci

**Celkové předpokládané náklady:**

cca 10 500 000 Kč

**Zdroje financování projektu:**

Vlastní zdroje žadatele:	15%	1 575 000 Kč
Příspěvek ze ROP Střední Morava:	85%	8 925 000 Kč

**Termín realizace projektu:**

04/2011-03/2012

**Projekt č. 3****Název projektu:**

*V Bystřici pod Hostýnem a okolí neznáme nudu*

**Oblast:**

Kultura, cestovní ruch

**Umístění projektu:**

- Mikroregion Podhostýnsko
- Město Bystřice pod Hostýnem
- Okres Kroměříž

- Zlínský kraj
- NUTS II Střední Morava

**Předkladatel projektu:**

Město Bystřice pod Hostýnem

**Garant projektu:**

Město Bystřice pod Hostýnem

**Stručný popis:**

V rámci tohoto projektu budou vytvořeny letáky a plakáty, které budou obsahovat přehled různých akcí, které se budou konat nejen na území města, ale na území celého mikroregionu Podhostýnsko. Každý leták bude obsahovat přehled akcí, které se budou konat na daném území každé čtvrtletí. Leták bude vydáván tedy 4x do roka. V každém letáku bude uvedeno - o jaký typ akce se jedná, kde a v kolik hodin se akce bude konat a stručný popis této akce. Takto bude popsána každá kulturní akce uvedená v letáku. Tyto letáky budou doručeny 4x do roka do schránek obyvatelům města, místních částí a obyvatelům obcí mikroregionu. K doručování letáků budou využíváni studenti, kteří za tuto činnost obdrží například permanentku na koupaliště nebo vstupenku do kina. Letáky budou také volně k dispozici v místním informačním centru, na městském úřadě a na obecním úřadě v každé z obcí mikroregionu. Plakáty budou obsahovat také přehled akcí, které se budou konat v daném měsíci na území města a obcích mikroregionu. Plakáty budou tištěny 12 x do roka. Tyto plakáty budou vyvěšovány na plakátovacích plochách ve městě a obcích mikroregionu každý měsíc s dostatečným předstihem před konáním první akce v měsíci. Letáky i plakáty bude vytvářet informační centrum v Bystřici pod Hostýnem. Každé čtvrtletí bude vytištěno celkem 5 000 ks výtisků letáků a 300 ks výtisků plakátů za rok.

**Cíl projektu:**

Cílem tohoto projektu je seznámit obyvatele okolí se společenským děním ve městě a zajistit propagaci jednotlivých akcí s cílem přilákat na jednotlivé akce co největší počet účastníků.

**Cílová skupina:**

Obyvatelé města a obcí mikroregionu, návštěvníci

**Celkové předpokládané náklady:**

cca 23 000 Kč

**Zdroje financování projektu:**

Vlastní zdroje žadatele:	65%	14 950 Kč
Příspěvek z rozpočtu mikroregionu:	35 %	8 050 Kč

**Termín realizace projektu:**

12/2010-12/2011



## ZÁVĚR

V úvodu mé bakalářské práce jsem si stanovila cíl – vypracovat návrh strategického plánu rozvoje města Bystřice pod Hostýnem. Návrh byl zpracován na základě provedené socioekonomické analýzy města, která byla vyhodnocena formou SWOT analýzy. Na základě této analýzy byly navrženy strategické cíle rozvoje města.

Z vypracované SWOT analýzy vyplývá, že v posledních třech letech je celkový přírůstek osob záporný, zejména vlivem záporného migračního salda, čímž se městu vzdaluje možnost přesáhnout hranici 9 000 obyvatel. Tento stav může být zapříčiněn nedostatkem pracovních příležitostí ve městě. Kvalita ovzduší ve městě se neustále zlepšuje, což by mohlo prospět ke zvýšenému zájmu o bydlení o ve městě. V současné době probíhá výstavba rodinných domů na ulici Sadová a do budoucna se počítá se stavebními pozemky v místní části Rychlov. Občanská vybavenost ve městě je nedostačující. Velké absence jsou v oblasti sociální a školství. I přes nárůst osob v poproduktivním věku se ve městě nenachází domov pro seniory. Kapacita ostatních sociálních služeb je také nedostatečná. Pro vzdělávání na střední škole se ve městě se nachází pouze jediná střední škola, tudíž musí děti dojíždět za vzděláním do okolních měst. Kapacita mateřských a základních škol je dostačující. Také zázemí pro trávení volného času je na nízké úrovni, neboť zde není žádné volnočasové zařízení a nabídka aktivit je rovněž omezená. Z hlediska cestovního ruchu je město se svým okolím Hostýnských vrchů velice atraktivní. Kulturní a společenský život je ve městě pestrý a nachází se zde i dostatek zařízení pro konání akcí. Stav některých památek ve městě je nevyhovující a je nutná jejich rekonstrukce k přilákání nových návštěvníků. Nevýhodou je absence cyklostezky, která by propojovala město s okolními obcemi, čímž by se zlepšila dostupnost města nejen obyvatelům okolí, ale i návštěvníkům. Dále je nutné vybudovat ubytovací středisko vyšší kapacity a standardu a zajistit propagaci města v širokém okolí. Z hlediska dopravní dostupnosti je město relativně dobře přístupné a prochází zde hustá síť silničních komunikací. Stav některých komunikací je nevyhovující. K lepší dostupnosti města přispěje dostavba dálnice D1 a dostavba silnice I. třídy Hulín – Fryšták. Autobusová přeprava osob je zajišťována celkem čtyřmi dopravci a město má přímé spojení s mnohými městy střední a jižní Moravy. Technická infrastruktura je vyhovující. Do budoucna budou napojeny zbylé místní části na ČOV. Neustále narůstající míra nezaměstnanosti je dána především hospodářskou krizí a krachem spoustou podniků.

Na základě uvedených rozvojových problémů byla navrhnutá strategie rozvoje a katalog projektů.

Na závěr lze říci, že se město neustále rozvíjí i přes slabé stránky uvedené ve SWOT analýze. Pro další rozvoj města bude nutné přilákat investory, kteří zde vytvoří dostatek nových pracovních příležitostí, čímž dojde ke snížení míry nezaměstnanosti. Dále je nutné zajistit podmínky pro rozvoj bydlení, aby se do města lidé stěhovali a byla překonána hranice 9 000 obyvatel.

## SEZNAM POUŽITÉ LITERATURY

### Monografické publikace:

- [1] BLAŽEK, J., UHLÍŘ, D. *Teorie regionálního rozvoje*. 1. vyd. Praha: Karolinum, 2002. 211 s. ISBN 978-80-246-0384-1.
- [2] DOLÁKOVÁ, M., HOSÁK, L. *Dějiny města Bystřice pod Hostýnem*. 1. vyd. Brno: Blok, 1980. 314 s. ISBN 47-026-80.
- [3] HOLEČEK, J., et al. *Obec a její rozvoj v širších souvislostech*. 1. Vyd. Brno: GAREP Publishing, 2009. 74 s. ISBN 978-80-904308-2-2.
- [4] KAŠPAROVÁ, Ludmila, et al. *Rozvoj vesnice*. 1. Vyd. Brno : Grafex-Agency s.r.o., 2005. 112 s. Dostupné z WWW:  
<<http://www.uur.cz/images/publikace/metodickeprirucky/plnezneni/vesnice-7-rozvoj/Vesnice-7-rozvoj.pdf>>.
- [5] MATES, P., WOKOUN, R. a kol. *Malá encyklopedie regionalistiky a veřejné správy*. 1.vyd. Praha: Prospektrum, 2001. 196 s. ISBN 80-7175-100-6.
- [6] WOKOUN, R. a kol. *Úvod do regionálních věd a veřejné správy*. 2. vyd. Plzeň: Aleš Čeněk, 2008, 455 s. ISBN 978 -80-7380-086-4.

### Disertační práce:

- [7] VOZÁB, J. *Strategické plánování rozvoje měst v České republice*. Praha: Univerzita Karlova. Přírodovědecká fakulta. Katedra sociální geografie a regionálního rozvoje, 1999. 152 s. Vedoucí disertační práce prof. RNDr. Martin Hampl, Dr.Sc.

### Internetové zdroje:

- [8] *Cyklotrasy* [online]. [cit. 2010-04-15]. Dostupné z WWW: <[http://cyklotrasy.cz/encyklopedie/seznam.phtml?typ=32,336,356,443&menu=&nazev=&ppis=&fulltext=&kraj=&okres=&id\\_obce=&id\\_obce\\_2=&id\\_obce\\_3=&id\\_ulice=&id\\_nuts\\_2=&id\\_m\\_obvodu=&id\\_m\\_casti=&id\\_t\\_oblasti=113873&id\\_uzemi=&id\\_t\\_regionu=&od=0&limit=50&lng=&order\\_by=&user=24&session=58348551](http://cyklotrasy.cz/encyklopedie/seznam.phtml?typ=32,336,356,443&menu=&nazev=&ppis=&fulltext=&kraj=&okres=&id_obce=&id_obce_2=&id_obce_3=&id_ulice=&id_nuts_2=&id_m_obvodu=&id_m_casti=&id_t_oblasti=113873&id_uzemi=&id_t_regionu=&od=0&limit=50&lng=&order_by=&user=24&session=58348551)>.

- [9] *Český statistický úřad* [online]. [cit. 2009-12-10]. Města a obce. Dostupné z WWW: <[http://www.czso.cz/xz/redakce.nsf/i/mesta\\_a\\_obce](http://www.czso.cz/xz/redakce.nsf/i/mesta_a_obce)>.
- [10] *Český statistický úřad* [online]. [cit. 2009-12-10]. Veřejná databáze. Dostupné z WWW: <[http://vdb.czso.cz/vdbvo/tabparam.jsp?cislotab=DEM\\_HLOB&kapitola\\_id=347&voa=tabulka&go\\_zobraz=1&aktualizuj=Aktualizovat&pro\\_4787394=588393](http://vdb.czso.cz/vdbvo/tabparam.jsp?cislotab=DEM_HLOB&kapitola_id=347&voa=tabulka&go_zobraz=1&aktualizuj=Aktualizovat&pro_4787394=588393)>.
- [11] *Český statistický úřad* [online]. [cit. 2009-12-10]. Veřejná databáze. Dostupné z WWW: <[http://vdb.czso.cz/vdbvo/tabparam.jsp?cislotab=DEMCU001+OB&kapitola\\_id=370&voa=tabulka&go\\_zobraz=1&aktualizuj=Aktualizovat&pro\\_4191138=588393](http://vdb.czso.cz/vdbvo/tabparam.jsp?cislotab=DEMCU001+OB&kapitola_id=370&voa=tabulka&go_zobraz=1&aktualizuj=Aktualizovat&pro_4191138=588393)>
- [12] *Český statistický úřad* [online]. [cit. 2009-12-10]. Veřejná databáze. Dostupné z WWW: <[http://vdb.czso.cz/vdbvo/maklist.jsp?kapitola\\_id=85](http://vdb.czso.cz/vdbvo/maklist.jsp?kapitola_id=85)>.
- [13] *Český statistický úřad* [online]. [cit. 2009-12-10]. Veřejná databáze. Dostupné z WWW: <[http://vdb.czso.cz/vdbvo/tabparam.jsp?cislotab=OB006\\_OK.31&kapitola\\_id=86&voa=tabulka&go\\_zobraz=1&verze=2](http://vdb.czso.cz/vdbvo/tabparam.jsp?cislotab=OB006_OK.31&kapitola_id=86&voa=tabulka&go_zobraz=1&verze=2)>.
- [14] *Český statistický úřad* [online]. [cit. 2009-12-10]. Veřejná databáze. Dostupné z WWW: <[http://vdb.czso.cz/vdbvo/maklist.jsp?kapitola\\_id=87](http://vdb.czso.cz/vdbvo/maklist.jsp?kapitola_id=87)>.
- [15] *Český statistický úřad* [online]. [cit. 2009-12-18]. Veřejná databáze. Dostupné z WWW: <[http://vdb.czso.cz/vdbvo/maklist.jsp?kapitola\\_id=100](http://vdb.czso.cz/vdbvo/maklist.jsp?kapitola_id=100)>.
- [16] *Český statistický úřad* [online]. [cit. 2009-12-18]. Veřejná databáze. Dostupné z WWW: <[http://vdb.czso.cz/vdbvo/maklist.jsp?kapitola\\_id=100](http://vdb.czso.cz/vdbvo/maklist.jsp?kapitola_id=100)>.
- [17] *Český statistický úřad* [online]. [cit. 2009-12-18]. Veřejná databáze. Dostupné z WWW: <[http://vdb.czso.cz/vdbvo/tabparam.jsp?cislotab=OB058\\_OK.31&kapitola\\_id=100&voa=tabulka&go\\_zobraz=1&verze=1](http://vdb.czso.cz/vdbvo/tabparam.jsp?cislotab=OB058_OK.31&kapitola_id=100&voa=tabulka&go_zobraz=1&verze=1)>
- [18] *Český statistický úřad* [online]. [cit. 2009-12-18]. Veřejná databáze. Dostupné z WWW:

- <[http://vdb.czso.cz/vdbvo/tabparam.jsp?cislotab=OB063\\_OK.31&kapitola\\_id=100&voa=tabulka&go\\_zobraz=1&verze=1](http://vdb.czso.cz/vdbvo/tabparam.jsp?cislotab=OB063_OK.31&kapitola_id=100&voa=tabulka&go_zobraz=1&verze=1)>.
- [19] *Český statistický úřad* [online]. [cit. 2010-02-20]. Veřejná databáze. Dostupné z WWW: <[http://vdb.czso.cz/vdbvo/maklist.jsp?kapitola\\_id=88&](http://vdb.czso.cz/vdbvo/maklist.jsp?kapitola_id=88&)>.
- [20] *Český statistický úřad* [online]. [cit. 2010-02-20]. Veřejná databáze. Dostupné z WWW:  
<[http://vdb.czso.cz/vdbvo/tabparam.jsp?cislotab=OB033\\_OK.31&kapitola\\_id=89&voa=tabulka&go\\_zobraz=1&verze=2](http://vdb.czso.cz/vdbvo/tabparam.jsp?cislotab=OB033_OK.31&kapitola_id=89&voa=tabulka&go_zobraz=1&verze=2)>.
- [21] *Český statistický úřad* [online]. [cit. 2010-02-20]. Veřejná databáze. Dostupné z WWW:  
<[http://vdb.czso.cz/vdbvo/tabparam.jsp?cislotab=OB035\\_OK.31&kapitola\\_id=90&voa=tabulka&go\\_zobraz=1&verze=1](http://vdb.czso.cz/vdbvo/tabparam.jsp?cislotab=OB035_OK.31&kapitola_id=90&voa=tabulka&go_zobraz=1&verze=1)>.
- [22] *Domov pro osoby se zdravotním postižením Javorník* [online]. 2008 [cit. 2010-03-28]. Dostupné z WWW: <<http://jaryn.nwt.cz/usp/>>.
- [23] *Chráněná území Zlínského kraje* [online]. 2010-04-26 [cit. 2010-04-28]. Dostupné z WWW: <<http://nature.hyperlink.cz/index.htm>>.
- [24] *Integrovaný portál MPSV* [online]. [cit. 2010-04-20]. Dostupné z WWW: <<http://portal.mpsv.cz/sz/stat/nz/uzem>>.
- [25] *KOVONAX* [online]. 2006 [cit. 2010-04-10]. Dostupné z WWW: <<http://www.kovonax.cz/cs/c/o-nas/o-nas.htm>>.
- [26] *Mapy.cz* [online]. [cit. 2009-12-10]. Dostupné z WWW: [http://www.mapy.cz/#mm=ZTtTcP@sa=s@st=s@ssq=Byst%C5%99ice%20pod%20Host%C3%BDnem@sss=1@ssp=120380524\\_127266508\\_150199404\\_150073036@x=140310528@y=133541888@z=9](http://www.mapy.cz/#mm=ZTtTcP@sa=s@st=s@ssq=Byst%C5%99ice%20pod%20Host%C3%BDnem@sss=1@ssp=120380524_127266508_150199404_150073036@x=140310528@y=133541888@z=9).
- [27] *Městský úřad Bystřice pod Hostýnem* [online]. 2006 [cit. 2010-03-28]. Doprava. Dostupné z WWW: <<http://www.mubph.cz/Mesto/Studie/doprava.asp?pageID=46961642>>

- [28] *Městský úřad Bystřice pod Hostýnem* [online]. 2006 [cit. 2010-03-20]. Infrastruktura. Dostupné z WWW:<http://www.mubph.cz/Mesto/Studie/infrastruktura.asp?pageID=46961640>
- [29] *Městský úřad Bystřice pod Hostýnem* [online]. 2006 [cit. 2010-03-28]. Krizové centrum. Dostupné z WWW: [www.mubph.cz/Ostatni/organizace/krizove\\_centrum.asp?pageID=88134480](http://www.mubph.cz/Ostatni/organizace/krizove_centrum.asp?pageID=88134480). >.
- [30] *Místní akční skupina Podhostýnska* [online]. [cit. 2009-12-10]. Dostupné z WWW: <http://www.mas-podhostynska.cz/mas-podhostynska.asp>.
- [31] *Mlékárna Bystřice pod Hostýnem* [online]. 2007 [cit. 2010-04-10]. Dostupné z WWW: <http://www.mlekarna-bystrice.cz/>.
- [32] *Oblastní charita Bystřice pod Hostýnem* [online]. [cit. 2010-03-28]. Charitní domovinka - denní stacionář pro seniory. Dostupné z WWW: [http://www.bystriceph.caritas.cz/ch\\_domovinka.htm](http://www.bystriceph.caritas.cz/ch_domovinka.htm).
- [33] *Oblastní charita Bystřice pod Hostýnem* [online]. [cit. 2010-03-28]. Charitní ošetrovatelská a pečovatelská služba. Dostupné z WWW: [http://www.bystriceph.caritas.cz/ch\\_o\\_a\\_p\\_sluzba.htm](http://www.bystriceph.caritas.cz/ch_o_a_p_sluzba.htm).
- [34] *Podhostýnský mikroregion* [online]. 2010-03-05 [cit. 2009-12-10]. Základní informace. Dostupné z WWW: [http://www.podhostynsko.cz/index.php?main\\_m=zakladni\\_informace](http://www.podhostynsko.cz/index.php?main_m=zakladni_informace).
- [35] *Portál Městského úřadu Bystřice pod Hostýnem* [online]. 2009 [cit. 2010-03-20]. Folklor a tradice. Dostupné z WWW: <http://www.mubph.cz/clanek.php?id=276&menu=5&web=1&pageID=bad7e0daa018be8240148d3d2cb20f58>.
- [36] *Portál Městského úřadu Bystřice pod Hostýnem* [online]. 2009 [cit. 2010-03-01]. Historie města a památky. Dostupné z WWW: <http://www.mubph.cz/clanek.php?id=31&menu=5&web=1&pageID=74cccef16982fac6c19dd28cd63fc48f>.
- [37] *Portál Městského úřadu Bystřice pod Hostýnem* [online]. 2009 [cit. 2010-03-01]. Město Bystřice pod Hostýnem. Dostupné z WWW:

- <<http://www.mubph.cz/clanek.php?id=3&menu=5&web=1&pageID=47a5e3dd3e697dcd77223d81dd7d88c0>>
- [38] *Portál Městského úřadu Bystřice pod Hostýnem* [online]. 2009 [cit. 2010-03-25]. Partnerská města. Dostupné z WWW: <<http://www.mubph.cz/clanek.php?id=40&menu=5&web=1&pageID=84fdbcfbc2dc71646354190cb1215f16>>
- [39] *Portál Městského úřadu Bystřice pod Hostýnem* [online]. 2009 [cit. 2010-03-28]. Samospráva. Dostupné z WWW: <<http://www.mubph.cz/clanek.php?id=61&menu=3&web=1&pageID=0701c8f5a35fad60684e64d5bb25f720>>.
- [40] *Portál Městského úřadu Bystřice pod Hostýnem* [online]. 2009 [cit. 2010-04-15]. Technická infrastruktura. Dostupné z WWW: <<http://www.mubph.cz/clanek.php?id=265>>.
- [41] *Portál Městského úřadu Bystřice pod Hostýnem* [online]. 2009 [cit. 2010-03-25]. Turistika a cestovní ruch. Dostupné z WWW: <<http://www.mubph.cz/clanek.php?id=254&menu=5&web=1&pageID=1aac9acfe0fd60cfc824ad6cb7fd01b>>.
- [42] *Regionální informační servis* [online]. [cit. 2010-02-20]. Dostupné z WWW: <<http://www.risy.cz/index.php?pid=231&kraj=-1&zuj=588393>>.
- [43] *Ředitelství silnic a dálnic ČR* [online]. 2009 [cit. 2010-04-03]. Dostupné z WWW: <[http://www.rsd.cz/catalog/Stavime-pro-vas/Prehled-staveb/pdf016/\\$file/d1-kromeriz-rikovice.pdf](http://www.rsd.cz/catalog/Stavime-pro-vas/Prehled-staveb/pdf016/$file/d1-kromeriz-rikovice.pdf)>.
- [44] *Ředitelství silnic a dálnic ČR* [online]. 2009 [cit. 2010-04-03]. Dostupné z WWW: <[http://www.rsd.cz/catalog/Stavime-pro-vas/Prehled-staveb/pdf047/\\$file/r49-hulin-frystak.pdf](http://www.rsd.cz/catalog/Stavime-pro-vas/Prehled-staveb/pdf047/$file/r49-hulin-frystak.pdf)>.
- [45] *Ředitelství silnic zlínského kraje* [online]. 2005 [cit. 2010-04-30]. Dostupné z WWW: <[http://www.rszk.cz/mapy\\_kromeriz.htm](http://www.rszk.cz/mapy_kromeriz.htm)>.
- [46] *Ředitelství silnic zlínského kraje* [online]. 2005 [cit. 2010-04-15]. Sčítání dopravy 2005. Dostupné z WWW: <[http://www.rszk.cz/mapy/sd\\_bystrice\\_p\\_hostynem.jpg](http://www.rszk.cz/mapy/sd_bystrice_p_hostynem.jpg)>.

- [47] *Stření škola nábytkářská a obchodní* [online]. 2008 [cit. 2010-03-20]. Dostupné z WWW: <<http://www.spsn.cz/>>.
- [48] *TON a.s.* [online]. 2010 [cit. 2010-04-10]. Dostupné z WWW: <<http://www.ton.cz/>>.
- [49] *Vodovody a kanalizace Kroměříž* [online]. [cit. 2010-04-20]. Dostupné z WWW: <<http://www.vak-km.cz/100let/100let.htm>>.

**Interview:**

- [50] Cudráková, A., administrativní pracovník ZŠ T. G. Masaryka [ rozhovor 5. 3. 2010]
- [51] Liška, V., odbor životního prostředí – odpady [ rozhovor 19. 1. 2010]
- [52] Olša, M., vedoucí právního odboru [ rozhovor 10. 1. 2010]
- [53] Rolinc, Z., odbor regionálního rozvoje – správa územně analytických podkladů [ rozhovor 16. 4. 2010]
- [54] Vašalovská, J., zástupce ředitelky ZŠ Bratrství Čechů a Slováků [ rozhovor 8. 3. 2010]

**Ostatní zdroje:**

- [55] Interní materiály KRODOS BUS, spol. s r.o.
- [56] Interní materiály Městského úřadu, odbor kultury
- [57] Schválené plnění rozpočtu za rok 2007, 2008, návrh rozpočtu na rok 2009 a 2010
- [58] Strategický plán rozvoje Podhostýnského mikroregionu, 2006
- [59] Textová část územního plánu města Bystřice pod Hostýnem
- [60] Zpravodaj města



**SEZNAM POUŽITÝCH SYMBOLŮ A ZKRATEK**

%	Procento
a.s.	Akciová společnost
BD	Bytové domy
BpH	Bystřice pod Hostýnem
cca	Čirka
č.	Číslo
ČOV	Čistírna odpadních vod
ČR	Česká republika
ČT	Česká televize
D1	Dálnice 1
EU	Evropská unie
ha	Hektar
JMZD	Jihomoravské závody dřevařské
Kč	Korun
km	Kilometr
kV	Kilovolt
m	Metr
m <sup>2</sup>	Metr čtvereční
MAS	Místní akční skupina
Mgr.	Magistr
mil.	Milion
mj.	Mimo jiné
m.n.m	Metrů nad mořem
MŠ	Mateřská školka

---

Nox	Oxid dusíku
NUTS II	Nomenklatura územních statistických jednotek
Obr.	Obrázek
Odb.	Odborné
OP	Operační program
ORL	Ušní, nosní, krční
RD	Rodinný dům
ROP	Regionální operační program
Sb.	Sbírka
SLBD	Sčítání lidí, domů a bytů
s.r.o.	Společnost s ručením omezeným
SSNO	Střední škola nábytkářská a obchodní
SOx	Oxid síry
Sv.	Svatý
t	Tun
Tab.	Tabulka
T. G. Masaryka	Tomáše Garyka Masaryka
TON	Továrna na ohýbaný nábytek
tj.	To je
TJ	Tělovýchovná jednota
Vak	Vodovody a kanalizace
viz	Lze vidět
VVN	Velmi vysoké napětí
ZŠ	Základní škola
ZUŠ	Základní umělecká škola

**SEZNAM OBRÁZKŮ**

<i>Obr. 1. Hlavní části procesu strategického plánování a jejich.....</i>	14
<i>Obr. 2. Mapa Bystřice pod Hostýnem.....</i>	21
<i>Obr. 3. Historický vývoj počtu obyvatel v letech 1869-1991 .....</i>	24
<i>Obr. 4. Vývoj počtu obyvatel v letech 1995-2008.....</i>	25
<i>Obr. 5. Stáří domovního fondu .....</i>	31
<i>Obr. 6. Vyjíždějící do zaměstnání .....</i>	40
<i>Obr. 7. Roční míra nezaměstnanosti v letech 2004-2009 .....</i>	41
<i>Obr. 8. Podnikatelské subjekty podle právní formy .....</i>	44

**SEZNAM TABULEK**

<i>Tab. 1. Pohyb obyvatelstva v letech 1995-2008 .....</i>	26
<i>Tab. 2. Vzdělanostní struktura obyvatelstva města.....</i>	27
<i>Tab. 3. Věkové složení obyvatelstva.....</i>	27
<i>Tab. 4. Národnostní složení obyvatelstva .....</i>	28
<i>Tab. 5. Náboženská struktura obyvatelstva .....</i>	28
<i>Tab. 6. Struktura domovního fondu .....</i>	30
<i>Tab. 7. Vlastnická struktura trvale obydlených .....</i>	30
<i>Tab. 8. Technické vybavení trvale obydlených domů.....</i>	32
<i>Tab. 9. Kulturní zařízení ve městě .....</i>	34
<i>Tab. 10. Ubytovací zařízení ve městě.....</i>	35
<i>Tab. 11. Náklady na sběrný dvůr .....</i>	37
<i>Tab. 12. Struktura ekonomicky aktivního obyvatelstva .....</i>	39
<i>Tab. 13. Ekonomicky aktivní obyvatelstvo podle odvětví .....</i>	40
<i>Tab. 14. Vývoj míry nezaměstnanosti za čtvrtletí .....</i>	41
<i>Tab. 15. Podnikatelské subjekty na území města .....</i>	44
<i>Tab. 16. Silnice procházející územím města .....</i>	50
<i>Tab. 17. Intenzita silniční dopravy na hlavních tazích.....</i>	51
<i>Tab. 18. Příjmy rozpočtu města v letech 2007-2009 .....</i>	57
<i>Tab. 19. Výdaje rozpočtu města v letech 2007-2009 .....</i>	58
<i>Tab. 20. Bilance příjmů a výdajů v letech 2007-2009 .....</i>	58