

# **Program rozvoje obce Buchlovice**

Michaela Lochmanová

---

Bakalářská práce  
2011

 Univerzita Tomáše Bati ve Zlíně  
Fakulta managementu a ekonomiky

---

Univerzita Tomáše Bati ve Zlíně  
Fakulta managementu a ekonomiky  
Ústav regionálního rozvoje, veřejné správy a práva  
akademický rok: 2010/2011

# ZADÁNÍ BAKALÁŘSKÉ PRÁCE

(PROJEKTU, UMĚLECKÉHO DÍLA, UMĚLECKÉHO VÝKONU)

Jméno a příjmení: **Michaela LOCHMANOVÁ**  
Osobní číslo: **M081325**  
Studijní program: **B 6202 Hospodářská politika a správa**  
Studijní obor: **Veřejná správa a regionální rozvoj**  
  
Téma práce: **Program rozvoje obce Buchlovice**

Zásady pro vypracování:

## Úvod

### I. Teoretická část

- Definiujte základní teoretické pojmy a legislativu týkající se problematiky rozvoje měst a obcí v ČR.

### II. Praktická část

- Provedte socioekonomickou analýzu aktuálního stavu obce Buchlovice.
- Vypracujte SWOT analýzu obce Buchlovice.
- Navrhněte opatření pro rozvoj Buchlovic a zpracujte katalog projektů.

## Závěr

Rozsah bakalářské práce: **cca 40**  
Rozsah příloh:  
Forma zpracování bakalářské práce: **tištěná/elektronická**

Seznam odborné literatury:

- [1] HRABALOVÁ, S. Teorie a praxe rozvoje měst a obcí. 1. vyd. Brno: Masarykova univerzita, 2004. 93 s. ISBN 80-210-3356-8.  
[2] HRDÝ, M., KOŘÍNEK, V., ŽIŽLAVSKÝ, B. Moje Buchlovice: 200 let městečka. 1. vyd. Buchlovice: Obec Buchlovice, 2005. 206 s.  
[3] MATES, P., WOKOUN, R. a kol. Malá encyklopedie regionalistiky a veřejné správy. 1. vyd. Praha: Prospektum, 2001. 196 s. ISBN 80-7175-100-6.  
[4] WOKOUN, R. a kol. Úvod do regionálních věd a veřejné správy. 2. vyd. Plzeň: Aleš Čeněk, 2008, 455 s. ISBN 978-80-7380-086-4.

Vedoucí bakalářské práce: **Ing. Pavel Grebeníček**  
Ústav regionálního rozvoje, veřejné správy a práva  
Datum zadání bakalářské práce: **4. dubna 2011**  
Termín odevzdání bakalářské práce: **20. května 2011**

Ve Zlíně dne 4. dubna 2011

prof. Dr. Ing. Drahomíra Pavelková  
*děkanka*



RNDr. Oldřich Hájek, Ph.D.  
*ředitel ústavu*

# PROHLÁŠENÍ AUTORA BAKALÁŘSKÉ/DIPLOMOVÉ PRÁCE

Beru na vědomí, že:

- odevzdáním bakalářské/diplomové práce souhlasím se zveřejněním své práce podle zákona č. 111/1998 Sb. o vysokých školách a o změně a doplnění dalších zákonů (zákon o vysokých školách), ve znění pozdějších právních předpisů, bez ohledu na výsledek obhajoby<sup>1</sup>;
- bakalářská/diplomová práce bude uložena v elektronické podobě v univerzitním informačním systému dostupná k nahlédnutí:
  - bez omezení;
  - pouze prezenčně v rámci Univerzity Tomáše Bati ve Zlíně;
- na mou bakalářskou/diplomovou práci se plně vztahuje zákon č. 121/2000 Sb. o právu autorském, o právech souvisejících s právem autorským a o změně některých zákonů (autorský zákon) ve znění pozdějších právních předpisů, zejm. § 35 odst. 3<sup>2</sup>;
- podle § 60<sup>3</sup> odst. 1 autorského zákona má UTB ve Zlíně právo na uzavření licenční smlouvy o užití školního díla v rozsahu § 12 odst. 4 autorského zákona;

---

<sup>1</sup> zákon č. 111/1998 Sb. o vysokých školách a o změně a doplnění dalších zákonů (zákon o vysokých školách), ve znění pozdějších právních předpisů, § 47b Zveřejňování závěrečných prací:

- (1) Vysoká škola nevydělečně zveřejňuje disertační, diplomové, bakalářské a rigorózní práce, u kterých proběhla obhajoba, včetně posudků oponentů a výsledku obhajoby prostřednictvím databáze kvalifikačních prací, kterou spravuje. Způsob zveřejnění stanoví vnitřní předpis vysoké školy.
- (2) Disertační, diplomové, bakalářské a rigorózní práce odevzdané uchazečem k obhajobě musí být též nejméně pět pracovních dnů před konáním obhajoby zveřejněny k nahlížení veřejnosti v místě určeném vnitřním předpisem vysoké školy nebo není-li tak určeno, v místě pracoviště vysoké školy, kde se má konat obhajoba práce. Každý si může ze zveřejněné práce pořizovat na své náklady výpisy, opisy nebo rozmnoženiny.
- (3) Platí, že odevzdáním práce autor souhlasí se zveřejněním své práce podle tohoto zákona, bez ohledu na výsledek obhajoby.

<sup>2</sup> zákon č. 121/2000 Sb. o právu autorském, o právech souvisejících s právem autorským a o změně některých zákonů (autorský zákon) ve znění pozdějších právních předpisů, § 35 odst. 3:

- (3) Do práva autorského také nezasahuje škola nebo školské či vzdělávací zařízení, užije-li nikoli za účelem přímého nebo nepřímého hospodářského nebo obchodního prospěchu k výuce nebo k vlastní potřebě dílo vytvořené žákem nebo studentem ke splnění školních nebo studijních povinností vyplývajících z jeho právního vztahu ke škole nebo školskému či vzdělávacímu zařízení (školní dílo).

<sup>3</sup> zákon č. 121/2000 Sb. o právu autorském, o právech souvisejících s právem autorským a o změně některých zákonů (autorský zákon) ve znění pozdějších právních předpisů, § 60 Školní dílo:

- (1) Škola nebo školské či vzdělávací zařízení mají za obvyklých podmínek právo na uzavření licenční smlouvy o užití školního díla (§ 35 odst. 3). Odpírá-li autor takového díla udělit svolení bez vážného důvodu, mohou se tyto osoby domáhat nahrazení chybějícího projevu jeho vůle u soudu. Ustanovení § 35 odst. 3 zůstává nedotčeno.

- podle § 60<sup>4</sup> odst. 2 a 3 mohu užít své dílo – bakalářskou/diplomovou práci - nebo poskytnout licenci k jejímu využití jen s předchozím písemným souhlasem Univerzity Tomáše Bati ve Zlíně, která je oprávněna v takovém případě ode mne požadovat přiměřený příspěvek na úhradu nákladů, které byly Univerzitou Tomáše Bati ve Zlíně na vytvoření díla vynaloženy (až do jejich skutečné výše);
- pokud bylo k vypracování bakalářské/diplomové práce využito softwaru poskytnutého Univerzitou Tomáše Bati ve Zlíně nebo jinými subjekty pouze ke studijním a výzkumným účelům (tj. k nekomerčnímu využití), nelze výsledky bakalářské/diplomové práce využít ke komerčním účelům.

Prohlašuji, že:

- jsem bakalářskou/diplomovou práci zpracoval/a samostatně a použité informační zdroje jsem citoval/a;
- odevzdaná verze bakalářské/diplomové práce a verze elektronická nahraná do IS/STAG jsou totožné.

Ve Zlíně 17.5.2011



<sup>4</sup> zákon č. 121/2000 Sb. o právu autorském, o právech souvisejících s právem autorským a o změně některých zákonů (autorský zákon) ve znění pozdějších právních předpisů, § 60 Školní dílo:

- (2) Není-li sjednáno jinak, může autor školního díla své dílo užít či poskytnout jinému licenci, není-li to v rozporu s oprávněnými zájmy školy nebo školského či vzdělávacího zařízení.
- (3) Škola nebo školské či vzdělávací zařízení jsou oprávněny požadovat, aby jim autor školního díla z výtěžku jím dosaženého v souvislosti s užitím díla či poskytnutím licence podle odstavce 2 přiměřeně přispěl na úhradu nákladů, které na vytvoření díla vynaložily, a to podle okolností až do jejich skutečné výše; přitom se přihlédne k výši výtěžku dosaženého školou nebo školským či vzdělávacím zařízením z užití školního díla podle odstavce 1.

## **ABSTRAKT**

Jako téma své bakalářské práce jsem si zvolila Program rozvoje obce Buchlovice. Práce je rozdělena do dvou částí a to teoretické a praktické. V teoretické části jsem se zabývala vymezením základních pojmů z oblasti regionálního rozvoje, regionální teorie, socioekonomické analýzy a také strategického plánování. V praktické části nalezneme socioekonomickou analýzu současného stavu obce, která je vyhodnocena SWOT analýzou. Následuje návrhová a strategická část, která vychází z informací získaných ze SWOT analýzy. Strategickou část doplňují konkrétní cíle, priority a opatření pro obec Buchlovice. Cílem této práce bylo vypracování objektivní analýzy a následné stanovení priorit a opatření, společně s návrhem dalšího rozvoje.

Klíčová slova: Obec, socioekonomická analýza, SWOT analýza, program rozvoje, strategická vize a cíle, katalog projektů

## **ABSTRACT**

The theme of my bachelor work is The Development program of the municipality Buchlovice. The work is divided into two parts, theoretical and practical. In the theoretical part, I deal with definition of basic terms of regional development, regional theory, socio-economic analysis and strategic planning. In the practical part there is the socio-economic analysis of the current state of the village, which is evaluated by a SWOT analysis. This part is followed by the proposal and strategic part, which is based on information obtained from the SWOT analysis. Strategic part contains specific objectives, priorities and actions for Buchlovice. The aim of this study was to develop an objective analysis and subsequent determination of priorities and measures and it contains proposal for further development too.

Keywords: Municipality, socio-economic analysis, SWOT analysis, program of development, strategic vision and goals, catalogue of project

Na tomto místě bych ráda poděkovala vedoucímu své bakalářské práce panu Ing. Pavlovi Grebeníčkovvi za jeho čas, cenné rady, připomínky a jeho odborné vedení.

Dále bych chtěla poděkovat pracovníkům Úřadu městyse v Buchlovicích za vstřícný přístup a ochotu při poskytování informací a podkladů.

Také děkuji své rodině za morální podporu.

Prohlašuji, že odevzdaná verze bakalářské/diplomové práce a verze elektronická nahraná do IS/STAG jsou totožné.

# OBSAH

<b>ÚVOD</b> .....	<b>11</b>
<b>I TEORETICKÁ ČÁST</b> .....	<b>12</b>
<b>1 ZÁKLADNÍ POJMY Z OBLASTI REGIONÁLNÍCH VĚD A VEŘEJNÉ SPRÁVY</b> .....	<b>13</b>
1.1 MĚSTYS.....	13
1.2 OBEC.....	13
1.3 ORGÁNY OBCE .....	13
1.3.1 Obecní úřad .....	13
1.3.2 Zastupitelstvo obce.....	14
1.3.3 Správce obce .....	14
1.3.4 Rada obce .....	15
1.3.5 Starosta.....	15
1.3.6 Tajemník .....	15
1.3.7 Finanční a kontrolní výbor .....	16
1.3.8 Komise .....	16
1.4 ROZPOČET OBCE.....	16
1.5 PŘENESENÁ PŮSOBNOST OBCE.....	17
1.6 SAMOSTATNÁ PŮSOBNOST OBCE .....	17
1.7 SVAZEK OBCÍ.....	18
<b>2 METODY VYUŽITÉ PŘI ZPRACOVÁNÍ PRÁCE</b> .....	<b>19</b>
2.1 SBĚR A VYHLEDÁVÁNÍ DAT .....	19
2.1.1 Rešerše .....	19
2.1.2 Dotazník .....	19
2.2 ANALYTICKÁ METODA .....	19
2.2.1 SWOT analýza .....	19
<b>3 PROGRAM ROZVOJE OBCE</b> .....	<b>21</b>
3.1 STRUKTURA PROGRAMU ROZVOJE OBCE.....	21
3.1.1 Proces strategického plánování .....	22
<b>II PRAKTICKÁ ČÁST</b> .....	<b>25</b>
<b>4 HISTORIE ÚZEMÍ</b> .....	<b>26</b>
<b>5 POLOHA A VNĚJŠÍ VZTAHY</b> .....	<b>27</b>
<b>6 OBYVATELSTVO</b> .....	<b>29</b>
<b>7 BYDLENÍ A DOMÁCNOSTI</b> .....	<b>34</b>
<b>8 PŘÍRODÍ PODMÍNKY</b> .....	<b>35</b>
8.1 GEOLOGICKÉ PODMÍNKY .....	35
8.2 NEROSTNÉ SUROVINY .....	35
8.3 MINERÁLNÍ VODY .....	35
8.4 POVRCHOVÉ A PODZEMNÍ VODY .....	36
8.5 KLIMATICKÉ PODMÍNKY .....	36
8.5.1 Rozptylové podmínky a čistota vzduchu .....	36



8.6	HLUK .....	37
<b>9</b>	<b>ŽIVOTNÍ PROSTŘEDÍ .....</b>	<b>38</b>
<b>10</b>	<b>KULTURNÍ INFRASTRUKTURA.....</b>	<b>39</b>
10.1	KINA A DIVADLA A JINÁ KULTURNÍ ZAŘÍZENÍ .....	39
10.2	OBČANSKÁ SDRUŽENÍ .....	40
10.3	SPORT A WELLNESS .....	40
10.4	PAMÁTKY .....	40
10.4.1	Hrad Buchlov .....	41
10.4.2	Zámek Buchlovice .....	41
10.4.3	Kaple svaté Barbory na Modle.....	42
<b>11</b>	<b>INFRASTRUKTURA .....</b>	<b>44</b>
11.1	OBČANSKÁ INFRASTRUKTURA.....	44
11.1.1	Samospráva .....	44
11.2	TECHNICKÁ INFRASTRUKTURA.....	44
11.3	DOPRAVNÍ INFRASTRUKTURA .....	46
11.3.1	Silniční doprava .....	46
11.3.2	Hromadná autobusová doprava.....	46
11.3.3	Pěší provoz a cyklistická doprava .....	46
11.3.4	Letecká a vodní doprava .....	46
11.4	SOCIÁLNÍ INFRASTRUKTURA .....	46
11.4.1	Školství.....	46
11.4.2	Zdravotnictví a sociální péče .....	48
<b>12</b>	<b>EKONOMICKÁ AKTIVITA A TRH PRÁCE .....</b>	<b>49</b>
<b>13</b>	<b>ZEMĚDĚLSTVÍ.....</b>	<b>51</b>
<b>14</b>	<b>PRŮMYSL A SLUŽBY .....</b>	<b>52</b>
<b>15</b>	<b>HOSPODAŘENÍ MĚSTYSE .....</b>	<b>53</b>
<b>16</b>	<b>CESTOVNÍ RUCH .....</b>	<b>56</b>
<b>17</b>	<b>SWOT ANALÝZA .....</b>	<b>57</b>
17.1	SILNÉ STRÁNKY .....	57
17.2	SLABÉ STRÁNKY .....	58
17.3	PŘÍLEŽITOSTI.....	59
17.4	OHROŽENÍ .....	60
<b>18</b>	<b>STRATEGIE ROZVOJE .....</b>	<b>62</b>
18.1	VIZE .....	62
18.2	STRATEGICKÝ CÍL Č. 1 ROZVOJ INFRASTRUKTURY .....	63
18.3	STRATEGICKÝ CÍL Č. 2 PODPORA SOCIÁLNÍ VYBAVENOSTI A LIDSKÝCH ZDROJŮ.....	64
18.4	STRATEGICKÝ CÍL Č. 3 ZLEPŠENÍ POSKYTOVÁNÍ SLUŽEB.....	66
18.5	STRATEGICKÝ CÍL Č. 3 ROZVOJ A PODPORA ŽIVOTNÍHO PROSTŘEDÍ .....	67
<b>19</b>	<b>KATALOG PROJEKTŮ .....</b>	<b>69</b>

19.1	PROJEKT Č. 1 OPRAVA MÍSTNÍ KOMUNIKACE V ULICI KOMENSKÉHO.....	69
19.2	PROJEKT Č. 2 VÝSTAVBA NOVÉHO PARKOVIŠTĚ .....	70
19.3	PROJEKT Č. 3 VÝSTAVBA SPORTOVNĚ – KULTURNÍHO CENTRA .....	71
19.4	PROJEKT Č. 4 OPRAVA STÁVAJÍCÍHO DĚTSKÉHO HŘIŠTĚ V ULICI VELEHRADSKÁ .....	72
	<b>ZÁVĚR .....</b>	<b>73</b>
	<b>SEZNAM POUŽITÉ LITERATURY.....</b>	<b>75</b>
	<b>SEZNAM POUŽITÝCH SYMBOLŮ A ZKRATEK.....</b>	<b>81</b>
	<b>SEZNAM OBRÁZKŮ .....</b>	<b>83</b>
	<b>SEZNAM TABULEK.....</b>	<b>84</b>
	<b>SEZNAM PŘÍLOH.....</b>	<b>85</b>

## ÚVOD

Buchlovice jsou malebnou obcí, která je nejen kolébkou folkloru, lidových písní, ale i tanců a obyčejů, které jsou navzdory dnešní uspěchané době součástí běžného tamějšího života. Není to jen nezapomenutelný výraz vrchů Buchlova, Modly a Holého kopce, který dává obci jedinečný ráz, ale jsou to i unikátní historické památky a vřelé přivítání místních lidí.

Jako téma své bakalářské práce jsem si zvolila Program rozvoje obce Buchlovice. Jedním z mnoha důvodů výběru je to, že jsem zde plnila povinnou správní praxi a mohla tak nahlédnout do zákulisí fungování úřadu, kde jsem se dozvěděla plno zajímavých informací. Vyzdvihla bych především příhraniční spolupráci s obcemi Soblahov a Horný Hričov na Slovensku a obcí Chotoviny v jižních Čechách. Je velmi pozitivní, že obec udržuje partnerskou spolupráci mezi těmito obcemi a to především v kulturní a sportovní oblasti, ukazuje to skutečnost, že mají společný projekt, který realizují Buchlovice a Soblahov, s názvem „Galéria na povale“ a je financován v rámci příhraniční spolupráce ČR - SR.

Dalším důvodem výběru tohoto tématu byla skutečnost, že obec Buchlovice nemá zpracovaný dokument strategie rozvoje, tudíž bych chtěla docílit toho, aby má bakalářská práce vytvořila podnět k jeho vypracování.

Cílem mé bakalářské práce je vypracování strategického dokumentu, jehož součástí bude socioekonomická analýza, kde objektivně zhodnotím aktuální stav obce, přírodní podmínky, životní prostředí, infrastrukturu, demografické podmínky a další důležité aspekty, které jsou nedílnou součástí SWOT analýzy. Po určení silných a slabých stránek, příležitostí a ohrožení následuje stanovení vize obce, určení jednotlivých priorit, cílů a konkrétních opatření, která mohou přispět ke zlepšení situace a nápravě kritických bodů. V závěru mé bakalářské práce nalezneme katalog projektů.

Některé informace o současném stavu obce jsem čerpala z rozhovorů se zaměstnanci Úřadu městyse Buchlovice a TIC. Pro získání informací od obyvatel obce jsem provedla předvýzkum, podle kterého jsem sestavila dotazník, díky kterému se mi podařilo poznatky lépe utřídit.

## **I. TEORETICKÁ ČÁST**

# 1 ZÁKLADNÍ POJMY Z OBLASTI REGIONÁLNÍCH VĚD A VEŘEJNÉ SPRÁVY

## 1.1 Městys

Pojmem městys se dříve označovala sídla, kterým bylo králem uděleno právo pořádat dobytčí a týdenní trhy. Je to typ obce, který významově stojí mezi městem a vsí. Toto označení se přestalo používat po únorovém převratu v roce 1948. Od roku 2006 se pojem městys znovu používá. [24]

## 1.2 Obec

Obec v České republice ve smyslu platné právní úpravy je chápána jako základní územně správní celek a samosprávné společenství občanů, jež žijí na určitém území. Obec jako samosprávné společenství má své specifické znaky a to jsou: osobní a územní základ, výkon samosprávy. V neposlední řadě je to skutečnost, že obce hospodaří se svým majetkem. Přímou ze zákona vyplývá, že obec je právnickou osobou, nese odpovědnost ze vztahů, které vyplývají z právních vztahů, kde vystupuje svým jménem. [9]

## 1.3 Orgány obce

*„Obec jakožto instituce má určitou vnitřní strukturu a zákon o obcích vymezuje jednotlivé orgány obce, jejich pravomoci a působnost a jejich vzájemnou provázanost.“* [1]

### 1.3.1 Obecní úřad

V přenesené i samostatné působnosti je výkonným orgánem obecní úřad. V oblasti samostatné působnosti plní úkoly, kterými ho pověřilo zastupitelstvo či rada obce a pomáhá výborům a komisím v jejich činnosti. [1]

Obecní úřad tvoří starosta, místostarosta (možnost i více místostarostů), tajemník obecního úřadu, pokud je tato funkce zřízena, dále jsou to zaměstnanci obce zařazení do obecního úřadu. V čele úřadu stojí starosta. V oblasti samostatné působnosti obecní úřad plní úkoly, které mu uložilo zastupitelstvo obce či rada obce a pomáhá výborům a komisím v jejich činnosti. Na rozdíl od toho v oblasti přenesené působnosti vykonává státní správu s výjimkou věcí, které patří do působnosti zastupitelstva obce, rady obce a zvláštních orgánů obce, případně komisí. Taktéž rozhoduje o poskytování informací žadateli dle zákona o svobodném přístupu k informacím. [1]

Obecní úřad se může členit na jednotlivé úseky jeho činnosti na odbory a oddělení. Rada obce jmenuje a odvolává vedoucí odbor, stejně tak rozhoduje o jejich platech. [5]

### 1.3.2 Zastupitelstvo obce

Zastupitelstvo obce je nejvyšším voleným orgánem obce v samostatné působnosti. Tvoří ho jednotliví členové zastupitelstva. Tento počet členů závisí na velikosti obce a pohybuje se v určitých hranicích, stanovené zákonem o obcích. [1]

Tento orgán se schází podle potřeby, minimálně jednou za tři měsíce. Zasedání zastupitelstva obce jsou veřejně přístupná. „*Zastupitelstvo obce je schopno se usnášet, pokud je přítomna nadpoloviční většina všech jeho členů. Aby bylo přijato usnesení zastupitelstva, rozhodnutí, nebo byla provedena volba, je třeba souhlasu nadpoloviční většiny všech jeho členů.*” Obecní úřad je povinen informovat o místě, době a připravovaném programu zasedání zastupitelstva. Tyto informace musí být vyvěšeny alespoň 7 dní před zasedáním zastupitelstva obce. [1]

Ze zákona je zastupitelstvo obce oprávněno určitými pravomocemi, například:

- Zřizování a rušení obecní policie
- Vydávání obecně závazných vyhlášek
- Schvalování základních dokumentů, které řídí rozvoj obce (program rozvoje obce, územní plán a regulační plán obce)
- Zastupitelstvo volí z řad členů zastupitelstva obce starostu a místostarosty a také další členy rady, také stanovuje jejich počet a má právo je odvolat z funkce
- Další pravomoci mimo jiné i majetkoprávní úkony [1]

### 1.3.3 Správce obce

„*Novým institutem, kterým zákon o obcích zavedl, je správce obce. Jedná se o zaměstnance krajského úřadu, který je ředitelem kraje jmenován v zákonem taxativně vymezených případech a který zabezpečuje v obci výkon přenesené působnosti, pokud v obci není tajemník úřadu, a schvaluje rozpočet a závěrečný účet obce a vykonává působnosti vyhrazené radě obce.*” Pokud v obci není zvoleno zastupitelstvo obce, popřípadě bylo-li rozpuštěno nebo v případně že není obsazena funkce starosty obce, je správce obce jmenován do funkce. [1]

### 1.3.4 Rada obce

Rada obce patří mezi výkonný orgán obce v samostatné působnosti. Naopak v přenesené působnosti přísluší radě obce rozhodovat jen, pokud tak stanoví zákon. Ze své činnosti je odpovědné zastupitelstvu obce. Členové rady obce se volí z řad členů zastupitelstva obce. *„Počet členů rady obce je lichý a pohybuje se v rozmezí 5- 11, přičemž nesmí přesahovat jednu třetinu členů zastupitelstva obce.“* V obcích, kde má zastupitelstvo méně než 15 členů, se rada nevolí. Zákon o obcích stanovuje, že některé pravomoci rady jsou v tomto případě vyhrazeny zastupitelstvu obce. V některých případech vykonává pravomoci rady starosta. [1]

Rada patří mezi operativní orgány, dokáže rychleji reagovat na problémy. A to jen díky tomu, že schází častěji než zastupitelstvo obce, neboť jedenáct členů rady se domluví snáz než 30 členů zastupitelstva. Občané mají právo nahlížet do usnesení rady. Do zápisů z jednání mají právo nahlížet pouze členové zastupitelstva obce. Nicméně schůze rady obce jsou neveřejné. *„Rada obce je usnášeníschopná, pokud je přítomna nadpoloviční většina všech členů a opět rozhoduje nadpoloviční většinou všech členů.“*

Činnost rady spočívá zejména v tom, že připravuje návrhy pro jednání zastupitelstva a zabezpečuje plnění usnesení zastupitelstva. [1]

### 1.3.5 Starosta

Starosta má reprezentační funkci, zastupuje obec navenek. Starosta je volen z řad členů zastupitelstva obce a jemu je také odpovědný ze své činnosti. Spolu se souhlasem ředitele krajského úřadu starosta jmenuje a odvolává (v souladu se zákonem o úřednících samosprávných celků) tajemníka obecního úřadu. Starosta mimo jiné odpovídá za informovanost veřejnosti o činnosti obce, svolává a řídí zasedání rady a zastupitelstva obce a také podepisuje spolu s místostarostou právní předpisy obce. [1]

Z dalších funkcí starosty je kontrolní funkce vůči radě obce. Pokud dojde k tomu, že starosta má podezření, že usnesení rady obce jsou nesprávná nebo dokonce nezákonná, pozastaví jeho výkon. Věc je pak předložena k projednání nejbližšímu zasedání zastupitelstva obce. [1]

### 1.3.6 Tajemník

V obcích s pověřeným obecním úřadem nebo v obcích s rozšířenou působností musí být zřízena funkce tajemníka úřadu. Tajemník je jmenován starostou, který ho může z funkce

odvolat, je mu také ze své činnosti odpovědný. Tato pozice zajišťuje výkon přenesené působnosti, plní i úkoly v samostatné působnosti obce. Tyto úkoly mu ukládá starosta, rada obce či zastupitelstvo obce. Mimo jiné plní funkci statutárního orgánu zaměstnavatele vůči zaměstnancům obecního úřadu, také jim stanovuje platy. Na zasedáních zastupitelstva a rady se může účastnit tajemník svým poradním hlasem. Nicméně ze zákona je vyžadována jeho apolitičnost, tudíž nesmí zastávat funkce v politických hnutích a stranách. [1]

### 1.3.7 Finanční a kontrolní výbor

*„Jsou minimálně tříčlenné, při čemž jejich členy nemohou být starosta a místostarosta, tajemník a osoby, které pracují na rozpočtu nebo účetnictví obce. Finanční výbor kontroluje nakládání s finančními prostředky a majetkem obce a plní další úkoly, kterými ho pověří zastupitelstvo obce, dodržování právních předpisů ostatními výbory a obecním úřadem v oblasti samostatné působnosti a plní další úkoly, kterými ho pověřit zastupitelstvo obce.“* [1]

### 1.3.8 Komise

Rada obce si jako svůj iniciativní orgán může zřídit komise, které mohou být i výkonnými orgány, pokud jim byl svěřen výkon přenesené působnosti. V tomto případě musí předseda prokázat zvláštní odbornou způsobilost v oblasti přenesené působnosti. Ze své činnosti je komise odpovědná radě obce, při výkonu přenesené působnosti odpovídá starostovi. [1]

## 1.4 Rozpočet obce

Rozpočet obce tvoří plánované příjmy a výdaje na kalendářní rok. Patří tedy mezi krátkodobé nástroje řízení obce, zároveň slouží jako rozhodovací nástroj, pomocí něhož jsou vymezeny priority, sestaveny operační programy, stanoveny cíle a je také prováděna kontrola. Pomocí rozpočtu místní vláda vykonává svou stabilizační, alokační a distribuční funkci.

V rozpočtu obce jsou obsazeny tyto následující peněžní operace – příjmy, výdaje a financování. *„O přebytkovém rozpočtu hovoříme v případě, že příjmy jsou v daném roce vyšší jak výdaje, a o deficitním rozpočtu hovoříme v případě, že výdaje v daném roce převyšují příjmy.“*

Rozpočet obce je centralizovaný peněžní fond, na který můžeme pohlížet jako na finanční plán obce pro určité časové období jeho hospodaření. Rozpočet je také decentralizovaným



peněžním fondem, neboť se jedná o veřejné prostředky, které jsou v něm soustředěny, a je tedy součástí veřejných rozpočtů. [1]

### **1.5 Přenesená působnost obce**

*„V rámci přenesené působnosti obec vykonává státní správu. Stát na ni delegoval část svých výkonných pravomocí, aby se výkon státní správy přiblížil občanovi. Rozhodovací pravomoc však zůstává na úrovni státu. Obec je tedy státu zodpovědná za to, jak přenesenou působnost vykonává. Je při výkonu přenesené působnosti řízena státní mocí.“* Při realizování státní správy by se měly sledovat zájmy občanů celého státu, neboť se liší od zájmů občanů obcí. [1]

Obce vykonávají přenesenou působnost v závislosti na tom, jak jsou k výkonu přenesené působnosti pověřovány zákony (tyto zákony danou oblast upravují). Určitou část přenesené působnosti vykonávají všechny obce, ostatní pověřené obecní úřady a obce s rozšířenou působností. Např. činnost stavebního, či živnostenského úřadu spadá pod působnost pověřeného obecního úřadu. Co se týče financování, stát na výkon přenesené působnosti pouze přispívá, nekryje obcím plné náklady, které jim vznikají s výkonem správních činností v přenesené působnosti. [1]

### **1.6 Samostatná působnost obce**

Obec při své činnosti sleduje a hájí zájmy občanů, kteří žijí na jejím území. V rámci samostatné působnosti si obec spravuje své záležitosti samostatně a stát může do její působnosti zasahovat, ale pouze pokud to vyžaduje ochrana zákona a jen zákonem stanoveným způsobem. To znamená, že obec sama rozhoduje a vykonává rozhodnutí s ohledem na specifika a charakter svého území. [1]

V samostatné působnosti obce by měli být občané zabezpečeni v oblasti rozvoje a ochrany zdraví, dopravní infrastruktury, sociální infrastruktury, také v oblasti bydlení a kultury, potřeby informací, výchovy, vzdělání a celkového kulturního rozvoje a ochrany veřejného pořádku. Pro výkon samostatné působnosti si obec může zakládat a zřizovat organizační složky obce, právnické osoby nebo obecní policii. Obec také může spolupracovat s dalšími obcemi. [1]

## 1.7 Svazek obcí

Svazek obcí patří mezi jednu z forem spolupráce mezi obcemi, je právnickou osobou. Mezi členy svazků mohou být zařazeny pouze ty obce, které svazky zakládají za účelem prosazování společných zájmů. Svazek obcí je zakládán smlouvou, jejíž přílohou jsou stanovy. *„V nich je mimo jiné upraven předmět činnosti svazku, orgány svazku obcí, způsob jejich ustanovování, jejich působnost a způsob jejich rozhodování, majetek členů svazku obcí, který vkládají do svazku, zdroje příjmů svazků obcí, práva a povinnosti jeho členů a způsob rozdělení zisku svazku, či podíl členů svazku na případné ztrátě svazku.“* [1]

Svazek obcí hospodaří s majetkem, který získal vlastní činností a s majetkem, kterým do něj jeho členové vložili na základě stanov - tento majetek zůstává ve vlastnictví obce. Na základě majetkových práv, která na ně členská obec ve stanovách svazku převedla, mohou orgány svazku obce nakládat s majetkem. Nelze však na ně převést majetková práva, která jsou vyhrazena zastupitelstvem obce. Svazek obcí hospodaří na základě svého rozpočtu. [1]

## 2 METODY VYUŽITÉ PŘI ZPRACOVÁNÍ PRÁCE

### 2.1 Sběr a vyhledávání dat

#### 2.1.1 Rešerše

Rešerše znamená vytvořit soupis literatury k danému tématu, prohledat dostupné informační zdroje jako jsou webové stránky, knihy, apod. [15]

#### 2.1.2 Dotazník

Dotazník patří mezi jeden z nejběžnějších nástrojů pro sbírání dat pro průzkumy. Tvoří ho série otázek, díky nimž se snažíme získat názory respondentů. Na rozdíl od jiných druhů průzkumů, jako jsou telefonní rozhovor a pozorování, se data získávají s menší námahou a levněji. Takto získaná data se jednodušeji zpracovávají. V případě špatné formulace otázek, či navržené odpovědi, může být vyhodnocování dotazníků obtížné. Výsledky nemusí být dostatečně relevantní pro naplnění cíle dotazování. [17]

### 2.2 Analytická metoda

#### 2.2.1 SWOT analýza

SWOT analýza patří mezi standardní metody, používané ke shrnutí a prezentaci závěrů získaných ze sociálně-ekonomické analýzy. Dříve byla tato metoda používána v soukromé sféře a to v marketingových analýzách. Díky své přehlednosti, čitelnosti a stručnosti se stala součástí metodik pro zpracování analýz i v oblasti veřejné správy. V oblasti veřejné správy se však vyskytuje mnoho odlišností, které v závěrečném důsledku způsobí řadu metodických nepřesností. Tím se liší od soukromého sektoru, kde tyto nepřesnosti nastávají s menší pravděpodobností. Z tohoto důvodu NARM doporučuje modifikaci původní SWOT analýzu v následující struktuře: [48]

**S - STRENGTHS** (silné stránky) – patří sem aktivní jevy a trendy vývoje na určité územně a věcně vymezené oblasti, tyto stránky jsou jednoznačně pozitivní

**W – WEAKNESS** (slabé stránky) – „*rozvojově negativní a současně aktivně působící jevy a trendy vývoje v dané věcně a územně vymezené oblasti*”

**O – modifikace OPTIONS** (možnosti) – v klasickém pojetí představují příležitosti, mezi které patří rozvojové možnosti, rezervy, pozitivní prvky. Nedají se nijak ovlivnit ani akti-

vizovat. Možnosti můžeme chápat jako určitý nevyužitý potenciál oblasti, nebo také jako vnitřní rezervy pro rozvoj území.

**T - THREATS** (hrozby) – dosud neaktivní vnitřní věcná a územní rizika, která potenciálně mohou ohrozit rozvoj území, vnější možné hrozby (pozn.: v původní verzi SWOT analýzy představují hrozby pouze vnější ohrožení, které není analyzovaný subjekt schopen odvrátit či ovlivnit vlastními silami a prostředky). [48]

V posloupnosti na zpracování analytické části programu rozvoje územního obvodu obce se na základě provedené socioekonomické analýzy zpracují dílčí SWOT analýzy (analýzy ke každému problémovému okruhu zvlášť). Až do teď je tato fáze tvorba programu zcela v rukou zpracovatele a zástupců obce. Po provedení sociálně-ekonomické analýzy a následném zpracování dílčích SWOT analýz je vhodné zapojit do zpracování širokou veřejnost, nebo oponentní skupinu. [48]

Zprostředkovatel programu vytvoří shrnutí všech silných, slabých stránek, příležitostí a hrozeb pro celou oblast rozvoje a to na základě již vypracované socioekonomické analýzy. [48]

### 3 PROGRAM ROZVOJE OBCE

Aby obce mohly řádně plnit své funkce a zároveň účelně využívat prostředky obsažené ve svých rozpočtech, používají pro řízení svých aktivit, které se uskutečňují na jejich území, různé nástroje. Základním nástrojem umožňující koordinaci a řízení rozvojových aktivit na území obce je Strategický plán rozvoje obce. Bývá také nazýván jako program rozvoje obce, strategie rozvoje obce nebo města. [1]

Program rozvoje obce či města se pořizuje v souladu se Zákonem o obcích (zákon č. 128/2000). Patří mezi dokumenty střednědobé i dlouhodobé koordinace veřejných a soukromých aktivit ekonomického, sociálního, demografického, kulturního a ekologického charakteru na území obce. [5]

Tento dokument je vytvářen za účelem vymezení základních priorit rozvoje obce a také definovat jednotlivé cíle a s nimi související opatření, které vedou k naplnění priorit. Základní myšlenka rozvoje obce spočívá v nejefektivnějším využití omezených zdrojů konkrétní obce. [1]

Význam strategického plánování je především v pomáhání překonání určitého odporu ke změnám, který je přirozený, dále pak napomáhá připravovat změny ve společnosti. Program rozvoje obce řeší problémy oblasti komplexně a dlouhodobě, tudíž tak usiluje o minimalizování hrozeb a maximalizování příležitostí obce. Mezi další významné funkce tohoto dokumentu patří definování prioritních oblastí a cílů rozvoje obce, díky nimž mohou být do nich koncentrovány omezené zdroje obce. V neposlední řadě vytváří nový prostor pro vznik veřejno-soukromého partnerství. [1]

#### 3.1 Struktura programu rozvoje obce

Struktura programu musí vycházet z jeho úkolů, účelů a jeho využití. Nejprve jde o analýzu vnějších a vnitřních podmínek vývoje obce, dále o definování rozvojových šancí obce a jejich slabých stránek. V dalším kroku by se měly na základě výsledků analytických hodnocení definovat strategické směry, cíle a priority rozvoje obce. Následně by měl být formulován návrh opatření k jejich dosažení. V neposlední řadě by měl být navržen katalog projektů, jež jsou nezbytné nezbytných pro naplnění strategie a odpovídajících definovaných cílů rozvoje. Teprve pak se navržené projekty a opatření mohou stát hlavním nástrojem realizace programu obce. [5]

### 3.1.1 Proces strategického plánování

Strategické plánování patří mezi dlouhodobé procesy, strategický plán bývá zpracován na období 3 – 5 let. U některých obcí se toto období pohybuje v rozmezí 10 let. [1]

Základní fáze procesu strategického plánování

1. Příprava procesu strategického plánování
2. Analýza současného stavu obce – analytická část
3. Formulování vizí rozvoje obce, definování problémových oblastí
4. SWOT analýza (vnější i vnitřní)
5. Formulace cílů rozvoje obce společně s opatřeními, které vedou k jejich naplnění
6. Vytvoření a přijetí strategického plánu
7. Naplnění strategického plánu
8. Kontrola a hodnocení plnění strategického plánu spolu s jeho aktualizacemi

#### 1. Příprava procesu strategického plánování

Nejprve je nutné vytvořit orgán, který celý proces strategického plánování organizuje. Díky němuž může celý proces strategického plánování probíhat. Jedná se o komisi nebo výbor. [1]

#### 2. Analýza současného stavu obce – analytická část

Nejdříve musíme zjistit, v jaké situaci se nacházíme a jaké vlivy tuto situaci způsobily. Je to nezbytný krok k tomu, abychom mohli začít něco řídit. V tomto kroku je tedy vhodné zpracovat profil komunity, který by vypovídal o postavení obce v regionální ekonomice, a objektivně by posuzoval ekonomickou situaci obce. Tento profil se převážně zaměřuje na analýzu demografické situace obce, stav trhu práce v obci, zajímá se o údaje z oblastí bydlení, infrastruktury a životního prostředí v obci, strukturou místní ekonomiky a podniky v obci. Při takovém zpracování profilu obce je najít místní specifika v porovnání s jinými regionálními či celostátními trendy, protože právě ony mohou být zdrojem výhod či ohrožení obce. Druhým cílem je analyzovat strukturu místní ekonomiky a vztahy mezi jednotlivými subjekty. [1]

#### 3. Formulování vizí rozvoje obce, definování problémových oblastí

Za vizi rozvoje je považována určitá představa o směru budoucího rozvoje obce. Jedná se o vymezení toho, jak by měla obec v dalších letech vypadat, jak by se měla vyvíjet apod.

Definováním problémových oblastí rozvoje se vymezí ty oblasti, na které budou v příštích krocích strategického plánování zaměřena zvýšená pozornost. Je tedy důležité, aby se jednalo pouze o ústřední oblasti pro budoucí rozvoj samotné obce. Pro každý strategický plán je podstatné, aby byl definován menší počet problémových oblastí, ale samozřejmě dostatečně konkrétně a jasně. Neboť díky tomu bude zřetelné, kde jsou stanoveny priority. Od stanovení problémových oblastí se odvíjí samotné stanovení cílů a dalších kroků, nezbytné pro další strategické plánování. Obec by tyto oblasti měla být schopna zabezpečit jak lidskými, tak i finančními zdroji. [1]

#### **4. SWOT analýza (vnější i vnitřní)**

SWOT analýza napomáhá lépe poznat jednotlivé problémové oblasti. Určuje vnitřní silné a slabé stránky a vnější příležitosti a ohrožení.

Vnitřní analýza se zaměřuje na takové stránky obce, které může obec svým jednáním ovlivnit.

Vnější analýza se zaměřuje na faktory a trendy, které obec svým chováním nemůže nijak ovlivnit, přestože je těmito faktory ovlivňována.

Často se může stát, že určitý jev je na jedné straně ohrožením a na straně druhé je příležitostí. Taková situace může nastat v případě výstavby nového supermarketu, který sebou přináší nová pracovní místa (příležitost), na druhé straně konkurenci pro místní obchodníky a jejich dodavatele (ohrožení). [1]

#### **5. Formulace cílů rozvoje obce společně s opatřeními, které vedou k jejich naplnění**

Po provedení analýz jsou ustanoveny cíle rozvoje obce, které jsou dále vedeny do konkrétních opatření, která vedou k jejich naplnění.

**Tyto cíle by měly být:**

- srozumitelné,
- reálné – neboť nereálné cíle odrazují a nepodněcují k tomu, aby byly dosahovány,
- měřitelné – aby bylo jednoznačně jasné, zda dochází k jejich naplňování,
- termínované – určení do kdy mají být naplněny a kdo za toto naplnění odpovídá,
- mělo by dojít ke shodě mezi těmi, kdo je ustanovují a těmi, kdo mají svým chováním zajistit jejich dosažení. [1]

## **6. Vytvoření a přijetí strategického plánu**

V této části plánování se ustanovují priority pro jednotlivé cíle rozvoje obce. Jednotlivá opatření se vztahují dostupným finančním zdrojům. V dalším kroku je sestavován strategický plán, se kterým by měla být seznámena veřejnost. Velmi důležitá je i veřejná diskuze, které by měl být podroben. Klíčovým bodem je přijetí tohoto plánu samotným zastupitelstvem obce, protože se tak deklaruje politická podpora cílům a opatřením, které jsou obsaženy ve strategickém plánu a snaha o realizaci plánu. [1]

## **7. Naplnění strategického plánu**

Je důležité zapojit jednotlivé subjekty do realizace plánu, aby přijaly odpovědnost za dosažení výsledků, chápaly smysl své činnosti a věděly, kdy se má samotná realizace uskutečnit. [1]

## **8. Kontrola a hodnocení plnění strategického plánu spolu s jeho aktualizacemi**

Každá činnost, má-li být úspěšná, vyžaduje kontrolování a vyhodnocování. Jedná se o porovnání toho, co bylo zamýšleno a toho, co bylo splněno a také přijímání určitých opatření, v případě, že tomu tak nebylo. U hodnocení bychom si měli všimnout, zda vytyčené cíle jsou stále aktuální, zda je jich dosahováno pomocí realizace a také jaké přínosy přináší prostředky, které byly vloženy do samotné realizace plánu. [1]



## **II. PRAKTICKÁ ČÁST**

## 4 HISTORIE ÚZEMÍ

Dějiny městyse Buchlovice sahají do dávné minulosti. Dozvídáme se o tom díky archeologickým nálezům a později díky písemným pramenům. Dle takto získaných poznatků víme, že se zde zřejmě nacházela tři samostatná osídlení. Za první je považován opevněný hospodářský dvůr s tvrzí, který se nyní nachází v místě, kde aktuálně sídlí správa Lesů ČR. Druhé osídlení, Lhotka, se rozprostírá kolem kostela sv. Martina. Třetí a poslední, bychom našli proti proudu Bílého či Buchlovického potoka. Později se celky integrovaly a obec se dále rozrůstala. Původně byly Buchlovice zcela nezávislým, lenním statkem. [2]

Nejstarší zprávy o obci jsou strohé, podle středověkého listinného falsu, je připomínán roku 1202 jistý Smil z Buchlovic, což by mohlo dokládat existenci tehdejší tvrze. [4]

### Další historické milníky

**V roce 1300** je zaznamenána první písemná zmínka o hradě Buchlově a to v souvislosti s Protivou z Buchlova, který byl markraběcí purkrabí. **Roku 1540** Václav starší Podštátský z Prusinovic prodal pánům ze Žerotína Buchlovice a ty se tak staly součástí buchlovského dominia. Založení Registru dědiny Buchlovice, což je nejstarší gruntovní kniha obce, je datováno **v roce 1547**. Obec byla taktéž několikrát vypálena, poprvé tomu tak bylo v roce **1605**, **v roce 1772** vyhořela téměř polovina obce. **V roce 1800** Leopold I. Berchtold získal dědičně Buchlovské panství. **20. květen 1805** se řadí mezi velmi významné události - Buchlovice obdržely od císaře Františka II. statut městyse, a tím získaly právo konat čtyři výroční a čtyři dobytčí trhy. Mezi další důležité okamžiky patří zřízení vrchnostenského úřadu (**1848**) a **v roce 1876** založení spolku hasičů a veteránů. Již od **roku 1908** byla zřízena obvodní nemocnice a starobinec. Tato budova nyní slouží jako domov důchodců. Mezi významné sportovní události patří **rok 1918** se svým založením Sokola a o dva roky založení Orla. **29. dubna 1945** byly Buchlovice osvobozeny rumunskou armádou. **V 60. – 80. letech** minulého století došlo k velkému rozšíření Buchlovic, toto rozšíření se týkalo prostoru kolem chatových oblastí na Smraďavce a Trnávkách. **V 90. letech** došlo k revitalizaci středu městyse, která velmi výrazně pozměnila ráz celého městyse. [2] [32]

## 5 POLOHA A VNĚJŠÍ VZTAHY

Obec Buchlovice leží přibližně 9 km západně od Uherského Hradiště na jihovýchodním okraji pohoří Chřibů pod trojicí vrchů Holý kopec, Buchlov, Modla. [49]

Buchlovice svým územím spadají do okresu Uherské Hradiště a do Zlínského kraje. [5]

Uherskohradištský okres se nachází na jihozápadě Moravy, kde sousedí při hranicích se Slovenskou republikou. Celkově toto území zaujímá plochu 992 km<sup>2</sup>. Na východním okraji nalezneme CHKO Bílé Karpaty, které byly vyhlášeny biosférickou rezervací UNESCO. [55]

Okres Uherské Hradiště patří svou polohou do Zlínského kraje, kde spolu s Olomouckým krajem tvoří jednotku NUTS II Střední Morava. [26]

Zlínský kraj se rozkládá ve východní části republiky, kde hraničí se Slovenskou republikou. Příčinou neobyčejné přírodní a kulturní rozmanitosti je prolínání tří geografických a etnografických oblastí – Slovácka, Hané a Valašska. [55]



Obr. 1. Buchlovice a blízké okolí [22]

Buchlovice spolu s dalšími obcemi spolupracují a rozvíjí cestovní ruch v rámci **Sdružení obcí mikroregionu Buchlov**.

Toto sdružení vzniklo 20. 7. 1999 za účelem společné koordinace hospodářského, sociálního a kulturního života všech členských obcí. Převážně se zaměřuje na rozvoj cestovního

ruchu. Jeho sídlem je obec Buchlovice jakožto přirozené centrum oblasti. Sdružení bylo založeno jako právnická osoba. [7]

**Mikroregion Buchlov** je svazkem 14 obcí (Boršice, Břestek, Buchlovice, Hostějov, Medlovice, Modrá, Osvětimany, Salaš, Staré Hutě, Stříbrnice, Stupava, Tupesy, Velehrad, Zlechov), jež leží v oblasti pohorí Chřibů. [25]

V rámci mikroregionu Buchlov je významné členství obce s regionem Slovácko.

**Region Slovácko** je dobrovolným sdružením obcí, měst a právnických osob, byl založen 9. dubna 1999. Posláním tohoto sdružení je zaměřeno na rozvoj cestovního ruchu v oblasti okresu Uherské Hradiště, části okresu Zlína, Hodonína a Břeclavi. [7]

Buchlovice mimo jiné spolupracuje se slovenskými obcemi Soblahov a Horný Hričov, a s obcí Chotoviny, která leží v jižních Čechách.

V rámci programu příhraniční spolupráce SR – ČR 2007 – 2013 byly přebudovány bývalé prostory panských mlatů, díky této rekonstrukci mohla vzniknout reprezentační Galerie na půdě. Celá tato realizace byla financována finančními prostředky Evropského fondu regionálního rozvoje. [57]

## 6 OBYVATELSTVO

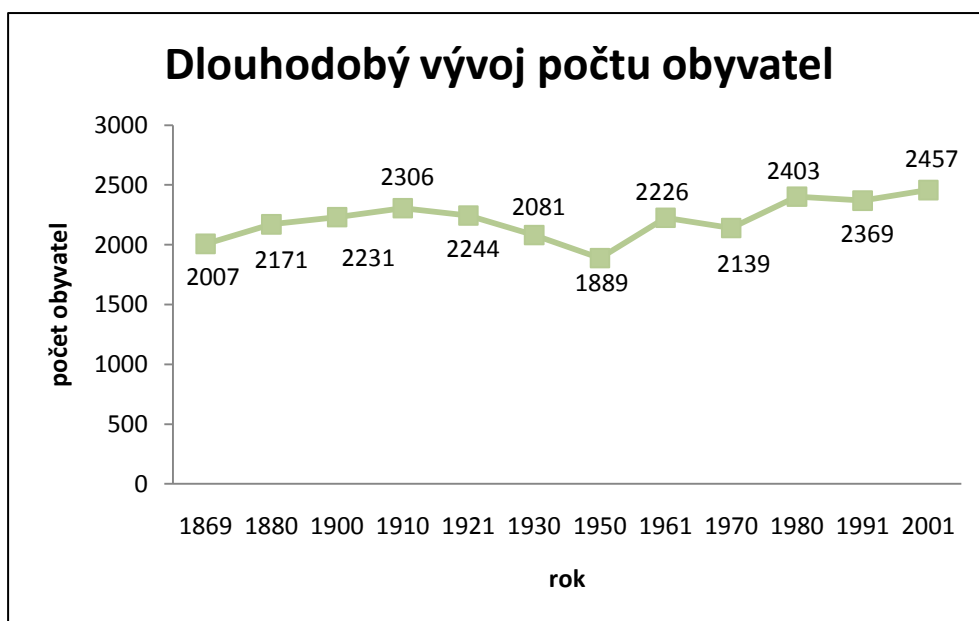
Buchlovice jsou typickou venkovskou oblastí. V celé oblasti Buchlovic se nacházejí chatové osady, které jsou převážně využívány pro individuální rekreaci. Osídlení v této oblasti je převážně koncentrované a rovnoměrně obydlené. [26]

Pro porovnání údajů o obyvatelstvu Buchlovic byla použita obec Boršice, neboť má velmi podobné parametry (počet obyvatel a rozloha území).

### Vývoj počtu obyvatelstva v minulosti

Dané území bylo systematictěji osídleno pravděpodobně už na začátku 12. století, jak dokládají získané archeologické nálezy. Buchlovice tvořilo zhruba 111 usedlostí, které vznikly sloučením území ze zaniklých osad Únětic a Újezdka. Dle informací z lánového rejstříku zde žilo 61 usedlíků. Lány usedlíků patřily mezi nejmenší na Moravě. Většinu nelánových usedlíků tvořili zahradníci s poli.

Nárůst migrace nastal po zrušení nevolnictví. Růst počtu obyvatel byl pravidelný, pouze ve 40., 60. a 80. letech došlo k poklesu obyvatel. V pozdějších letech zaujímá křivka rostoucí charakter. [8]



Obr. 2. Vývoj počtu obyvatel [8]

### Uvažovaný výhledový počet obyvatel při optimistické prognóze

Podle této prognózy, by v roce 2010 mělo v Buchlovicích bydlet 2550 obyvatel. Při pohledu na tabulku č. 1 zjišťujeme, že se tato prognóza téměř vyplnila - s odchylkou 8 osob.

Další část prognózy se zabývá rokem 2020, kdy je předpovězen počet obyvatel na 2650. Což je o 159 obyvatel více, než je počet obyvatel v roce 2011. Tendence růstu počtu populace je rovnoměrný a za poslední 4 roky nedošlo k významnějšímu nárůstu počtu obyvatel. Tato prognóza je zcela nepravděpodobná, vzhledem k tomu, že v současné době mají Buchlovice zcela vyčerpány možnosti pro výstavbu nových bytových jednotek a současný bytový fond je plně využíván. [8]

Tendence vývoje bude samozřejmě záviset na přirozené obměně, vývoji věkové struktury, migraci obyvatelstva. Velmi důležitým je přirozený pohyb obyvatelstva, z něhož je klíčové dojíždění do zaměstnání, do škol, či vyjíždka z obce. [8]

*Tab. 1. Porovnání počtu obyvatel  
obcí Buchlovice a Boršice [16]*

k 1.1.	Boršice	Buchlovice
<b>2008</b>	2253	2470
<b>2009</b>	2242	2490
<b>2010</b>	2228	2492
<b>2011</b>	2207	2491

Zdané tabulky je patrné, že v Boršicích došlo za poslední 4 roky k mírnému poklesu obyvatel, kdežto v obci Buchlovice od roku 2008 do 2010 měl vývoj rostoucí tendenci, v roce 2011 klesl počet obyvatel o jednu jednotku. Tendenci můžeme požadovat za setrvalou.

Mezi další demografické ukazatele patří věkové složení populace. Díky snížení porodnosti v posledních letech došlo k postupnému snižování podílu předproduktivní věkové skupiny obyvatelstva (do 14 let), a taktéž k nárůstu počtu obyvatel v produktivním věku (od 15 do 59 let), poproduktivnímu věku (60 a více let). Celý tento vývoj je úměrný stavu na celém území České republiky, Zlínským krajem i okresem Uherské Hradiště, do kterého městys Buchlovice náleží. [7]

Tab. 2. Věková struktura obyvatel Buchlovic, 2009 [39]

Počet obyvatel					
	Počet bydlících obyvatel k 31. 12. 2009	Počet obyvatel ve věku			
		0-14 let	15-59 let	60-64 let	65 a více let
<b>Celkem</b>	2 502	327	1 420	204	551
<b>Muži</b>	1 212	162	732	104	214
<b>Ženy</b>	1 290	165	688	100	337

Kdybychom se chtěli podrobněji zabývat touto tabulkou, zjistíme, že muži v porovnání se ženami zaujímají větší procento v předproduktivním a produktivním věku. Naopak ženy zaujímají větší podíl u poproduktivní věkové skupiny, zejména u věku 65 a více let. Tento vývoj je dán stárnutím populace. V Buchlovicích je tato situace ještě více umocněna faktem, že je zde domov pro seniory, který je celoročně obýván a jeho kapacita je plně využívána.

Tab. 3. Počet obyvatel dle věkových skupin, dle SLDB 2001

	Buchlovice	okres Uh. Hradiště	Zlínský kraj	ČR
<b>Obyvatelstvo celkem</b>	2448	144517	595010	10230060
<b>v tom ve věku</b>				
<b>0-4</b>	98	6269	25856	444612
<b>5-14</b>	259	17553	72559	1210250
<b>15-19</b>	138	10178	41566	683463
<b>20-29</b>	379	24152	99945	1708699
<b>30-39</b>	302	19940	81111	1376677
<b>40-49</b>	307	20436	85486	1466362
<b>50-59</b>	376	18719	78652	1452731
<b>60-64</b>	112	7105	28295	473212
<b>65-74</b>	239	12295	49511	840681
<b>75+nezj.</b>	238	7870	32029	573373

Při celorepublikovém srovnání zjistíme, že nejpočetnější věkovou skupinou je skupina obyvatel v rozmezí od 20 do 29 let. Stejně je tomu tak i ve Zlínském kraji a okrese Uherské Hradiště. Nejméně je zastoupeno obyvatelstvo ve věku 0 až 4 roky. Tento jev se opakuje v ČR, Zlínském kraji i okresu Uherské Hradiště. Tento vývoj by se měl

v nadcházejících letech změnit, neboť v posledních době došlo k nárůstu živě narozených dětí.

Většinu informací o úrovni vzdělání obyvatelstva jednotlivých obcí poskytuje SLDB, které se koná každých 10 let. Úroveň vzdělanosti se zjišťuje jako nejvyšší dosažené vzdělání u populace starší 15 let. [7]

Tab. 4. Vzdělanostní struktura obyvatelstva staršího 15 let v Buchlovicích [37]

Obyvatelstvo starší 15 let včetně		2 091
v tom podle stupně vzdělání	bez vzdělání, základní vč. neukončeného	540
	vyučení a střední odborné bez maturity	857
	úplné střední s maturitou	451
	vyšší odborné a nástavbové	64
	vysokoškolské	165
	nezjištěné vzdělání	14

V městyse je podle SLDB nejvíce obyvatel s vyučením a se středoškolským vzděláním bez maturity, třetí největší počet zaujímají lidé s úplným středním vzděláním s maturitou. Velmi závažné je však číslo 540, které značí počet lidí bez vzdělání či neukončeného základního vzdělání.

Tab. 5. Vzdělanostní struktura obyvatelstva staršího 15 let v Boršicích [37]

Obyvatelstvo starší 15 let včetně		1 881
v tom podle stupně vzdělání	bez vzdělání, základní vč. neukončeného	526
	vyučení a střední odborné bez maturity	819
	úplné střední s maturitou	420
	vyšší odborné a nástavbové	32
	vysokoškolské	79
	nezjištěné vzdělání	5

Při porovnání těchto dvou obcí jsem zjistila, že obě obce mají shodný podíl osob u jednotlivých vzdělanostních struktur. Dle mého názoru je to dáno tím, že se jedná o sousední obce, jejichž obyvatelé pracují ve stejném hospodářském odvětví.



Tab. 6. Pohyb obyvatelstva Buchlovic, 2009 [39]

	Saldo migrace		
	Přistěhovalí	Vystěhovalí	Saldo migrace
<b>Celkem</b>	63	28	35
<b>Muži</b>	28	11	17
<b>Ženy</b>	35	17	18

Posledním demografickým faktorem, kterým se ve své práci zabývám, je pohyb obyvatelstva. Z uvedené tabulky je patrné, že v roce 2009 byl nejvyšší pohyb na straně žen. Celkově převažuje imigrace a to více než o 50 %. Celá tato situace je dána aktuálním trendem, kdy se lidé stěhují do menších obcí a dojíždí za prací do okolních měst. V případě Buchlovic je to dojíždění zejména do Uherské Hradiště, Starého Města, ale i okolních obcí, které nabízí více pracovních možností.

## 7 BYDLENÍ A DOMÁCNOSTI

Domovní a bytový fond je jedním z nejdůležitějších faktorů životní úrovně obyvatelstva. Při posledním SLDB v roce 2001 měly Buchlovice celkem 752 domů a 915 bytů. Podíl neobydlených objektů se podle SLDB v letech 1991 a 2001 zvýšil. Tento fakt je dán novou výstavbou nových rekreačních objektů a s tím spojené znehodnocování přírody a nadměrné zatěžování životního prostředí. Tato situace by se vyřešila využitím neobydlených objektů k rekreaci. [7]

Bytová zástavba je v městyse nízkopodlažní převážně řadová či částečně izolovaná. Podíl bytového fondu tvoří bytové domy, které jsou převážně situovány do východní části Buchlovic. Důležitým prvkem je taktéž využívání užitkových zahrad, jež jsou nezbytnou součástí původní zástavby Buchlovic. [8]

*Tab. 7. Byty a domy v Boršicích a Buchlovicích, dle SLDB*

Územní útvar	Domy celkem		Byty celkem	
	1991	2001	1991	2001
<b>Boršice</b>	524	542	606	612
<b>Buchlovice</b>	597	582	743	742

Z uvedené tabulky je patrný úbytek domů v obou obcích, jež je způsobený bouráním staré zástavby. V obci Boršice je malý nárůst počtu bytů, naopak v Buchlovicích tento počet klesl o jednotku. Stále však převažuje bytový fond. V Buchlovicích je tato situace podložena faktem, že jsou zcela vyčerpány volné plochy pro nové výstavby rodinných domů. V důsledku toho hledají lidé bydlení jinde, stěhují se do okolních obcí, což má negativní vliv na pohyb obyvatelstva, o kterém jsem se již zmínila v předchozí kapitole.

V dnešní době je téměř samozřejmostí být připojen na vodovod, plyn a mít splachovací toaletu. Avšak podle získaných informací ze SLDB z roku 2001 tomu tak není. Z celkového počtu bytů (742) má splachovací toaletu 689 domácností. Otázkou je však, zda obyvatelé správně vyplnili své formuláře a publikované informace jsou korektní.

## 8 PŘÍRODÍ PODMÍNKY

Městys Buchlovice se nachází na území Chřibů, které patří k nejčlenitějšímu území Středomoravských Karpat. Jedná se převážně o zalesněnou členitou vrchovinu s nejvyšším bodem Brdo. Tento vrchol patří se svými 589 metry nad mořem mezi nejvyšší bod severozápadního hřbetu tohoto pohoří. Chřiby se rozkládají na téměř čtyřech území okresů Uherského Hradiště, Kroměříže, Hodonína a Zlínského kraje. Území Chřibů lze považovat za jedno z nejstabilnějších území s nadprůměrnou lesnatostí. Na tomto území převládají přírodní dřevinné skladby. [7]

### 8.1 Geologické podmínky

Dané území se z geologického hlediska skládá ze dvou základních částí. První část Vídeňská pánev, obsahující neogenní sedimenty, pochází z období mladších třetihor. Druhá část obsahuje paleogenní sedimenty magurského flyše račanské jednotky, která je částečně překryta čtvrtohorními uloženinami.

Tyto uloženiny jsou nejvíce zastoupeny zlínskými a soluňskými vrstvami, ojediněle se zde nachází ložiska paleogenních slepenců ze soláňských vrstev. [7]

### 8.2 Nerostné suroviny

V současné době se na řešeném území nenachází žádné aktivní ložisko nerostných surovin. V minulosti se zde nacházela ložiska cihlářské suroviny a dále pak několik nalezišť pískovce, která sloužila pro těžbu stavebního kamene pro místní potřebu. [7]

### 8.3 Minerální vody

Nejvýznamnější lokalita, kde se využívá podzemní minerální voda, jsou sirovodíkové lázně Smrad'avka. Tyto lázně byly založeny Leopoldem Berchtoldem na počátku 19. století, podle něhož nese letovisko svůj název. Lázně se nacházejí přibližně 50 metrů od vývěrů pramene. Sirovodíková voda je používána na koupele při léčbě revmatismu a kožních chorob. [7] [21]



Obr. 3. Lázeňský dům na Smrad'avce [50]

#### 8.4 Povrchové a podzemní vody

Mezi významnější vodní toky v Buchlovicích patří Buchlovský potok, Dlouhá řeka, Zámecký potok, vodní nádrž Nad Sovínem, vodní nádrž Pila, Vildakr a Pod Šanderkou. Významnější vodní toky řešeným územím neprotékají.

Kvalita vody je rozdílná podle jednotlivých úseků vodních toků. Vodu znečišťují převážně nešetrné zacházení s hnojivy a splaškové vody. [7]

#### 8.5 Klimatické podmínky

Buchlovice svou polohou leží převážně v mírně teplé oblasti, do okrajové části zasahuje i teplá oblast. Toto území je charakteristické dlouhým, teplým a mírně suchým létem. Jaro a podzim jsou mírně teplé. Zimní období je krátké, suché a s krátkým trváním sněhové pokrývky. [7]

Měření teploty vzduchu a množství srážek se provádí přímo v městysi. V rámci mikroregionu Buchlov je další středisko měření v Polešovicích. Obě obce leží ve stejné nadmořské výšce, tudíž se teploty nijak výrazně neliší. [7]

Buchlovice leží v nadmořské výšce 266 m n.m. Roční průměr činí 8,2°C, vegetační průměr 14,7°C. Roční úhrn srážek v měřeném období 1901 – 1950 dosáhl 628 mm. [7]

##### 8.5.1 Rozptylové podmínky a čistota vzduchu

Oblast Buchlovic a Chřibů je značně zalesněná. Mezi hlavní znečišťovatele ovzduší patří spalování tuhých paliv, plastů a podobných odpadů. Jinak je tato oblast považována za „

ostrov čistoty”, neboť leží mezi největšími znečišťovateli ovzduší neregionálního charakteru. Mezi ně patří výtopny v Brně, teplárny v Otrokovicích a ve Zlíně. K dalším škodlivým elementům řadí i uživatelé objektů individuální chatové rekreace.

Negativní vliv na ovzduší má také vytápění pevným palivem a zemním plynem. [7]

## 8.6 Hluk

Nejvíce zasažena hlukem ze silniční dopravy na komunikaci I/50 je severní a západní část obce. V ostatních částech obce nepředstavuje hluk větší problém. [7]

Nejvyšší přípustná hladina hluku v prostoru je stanovena dle Nařízení vlády ČR č. 502/2000 Sb. „O ochraně zdraví před nepříznivými účinky hluku a vibrací” pro Buchlovice podél silnice I/ 50 je stanovena **v denní době** (tj. od 6 do 22 hodin) v rozmezí od **60** do **70** dB a **v noční době** (od 22 do 6 hodin) v intervalu od **50** do **60** dB. [8]

## 9 ŽIVOTNÍ PROSTŘEDÍ

Na území Chřibů je řada chráněných území. Jako oblast klidu byly Chřiby vyhlášeny 3. 4. 1991 na území Kroměříže, později roku 1996 se z něj stal přírodní park. V roce 2000 se rozšířilo území do okresů Uherské Hradiště a Zlín. [45]

**Chřiby** disponují vyváženými ekologickými podmínkami. To se projevuje v druhové rozmanitosti fauny. Nachází se zde velké množství chráněných druhů fauny (včelojed lesní, výr velký, některé druhy netopýrů, kudlanky nábožné a další). Celá tato oblast je nadprůměrně lesnatá, převažují dubovo – bukové lesy. Nachází se zde výslunné travnaté stráně s teplomilnou květenou a řada chráněných druhů z čeledi vstavačovitých. [45]

Další chráněné území je přírodní rezervace **Holý kopec**, jehož rozloha činí 92,02 ha. Tato rezervace skýtá útočiště pro mnoho druhů ptáků. [46]

**Přírodní památku Barborka** tvoří stará dubová bučina, která se táhne jižním úbočím kopce Modla, která je také nazývána Barborka. Tato oblast chrání starý, samovolně zmlazující se porost dubové bučiny. [47]

Na území Buchlovice se dále nacházejí méně významné přírodní památky Makovica a Maršava. [8]

V Buchlovicích se nachází **záchranná stanice volně žijících živočichů**. Příspěvky na provoz jsou převážně z Krajského úřadu Zlínského kraje, Českého svazu ochránců přírody, z okolních obcí, firem a návštěvníků. Zhruba polovina ošetřených zvířat je vrácena zpátky do přírody. [51]

## 10 KULTURNÍ INFRASTRUKTURA

Celkově lze konstatovat, že obec má dobrý potenciál pro rozvoj kulturního vyžití. Může se pochlubit zajímavými kulturními aktivitami, které jsou hojně navštěvovány turisty. Otázkou je spíše kvalita a vybavení kulturního zařízení.

V současné době v městyse chybí zařízení, které by se dalo využívat jako kulturní centrum nebo v případě nepříznivého počasí jako náhradní varianta místa konání koncertů Buchlovského hudebního léta.

Z pohledu místních obyvatel je dalším negativním faktorem při rozvoji kultury v obci špatná dostupnost hromadnou dopravou ve večerních hodinách, o víkendech a svátcích.

### 10.1 Kina a divadla a jiná kulturní zařízení

V Buchlovicích se žádné kino nenachází. V létě mohou místní obyvatelé, ale nejenom oni, navštívit letní kino. Filmy se promítají v zámeckém amfiteátru. V zámeckém amfiteátru se taktéž koná již zmiňované Buchlovské hudební léto.

Co se týče divadla, tak to také v Buchlovicích není. Je zde možná alternativa divadla v přírodě. Divadelní představení jsou odehrávány na hradě Buchlově, který mimo jiné disponuje výstavními a galerijními prostory, které nalezneme i v zámku Buchlovice.

Pro kulturní akce, jako jsou tradiční Martinské hody s právem, se využívá sál v restauraci U Páva a hotelu Buchlovice.

Mezi každoroční akce v obci patří Buchlovské hudební léto, Buchlovská svíca, Den vína, Festival česneku, Kuličkiáda, Kosecké písně, Vánoční koncert, Hody s právem, Kosecké písně, výstavy fuchsí a dalších květin, jarmarky a mnoho dalších akcí [59]

#### Československé kulturní centrum Buchlovice

Toto centrum se nachází přímo ve středu městyse na místě bývalé staré školy na Lhotce z roku 1888. Tato budova prošla rozsáhlou rekonstrukcí. Součástí samotného centra je i knihovna, s přibližně 15000 knihami, periodiky, časopisy a téměř 3000 svazky slovenské literatury.

Centrum poskytuje prostory pro vzdělávací a kulturní pořady, přednášky, dílny, které jsou dostupné i pro širokou veřejnost. Vzdělávací a kulturní centrum disponuje technicky vybaveným přednáškovým sálem s kapacitou pro 30 lidí, dále sálem pro prezentování výsledků ZUŠ Uherské Hradiště, jež má zde své detašované pracoviště.

Městys se při založení tohoto centra snažil vyřešit otázku nedostatečných kapacitních prostorů určených i pro veřejnost. [3]

## 10.2 Občanská sdružení

Občanská sdružení patří k neodmyslitelné části kulturního života v obci. V Buchlovicích nalezneme téměř dvacet sdružení: Buchlovjáneek, Buchlovice TV, Dechová hudba Buchlovjané, Děcka z Buchlovic, Divadelní společnost J. K. Tyla, Folklórní agentura Buchlov, Folklórní studio Buchlovice, HB Collegium, Český svaz bojovníků za svobodu, Sdružení pro rozvoj cestovního ruchu městyse Buchlovice, o. s., Junák Buchlovice, Křesťanská mládež, Petanque Stříbrné koule, Sbor dobrovolných hasičů Buchlovice, Sdružení rodičů při ZŠ Buchlovice, Schola, Spolek podporovatelů historie Buchlovice, TJ Sokol kopaná a aerobic. [30]

## 10.3 Sport a wellness

Obec Buchlovice nabízí poměrně širokou škálu sportovního vyžití. Nachází se zde fotbalové a tenisové hřiště, tělocvična a posilovna. Největší koncentrace služeb v oblasti zdraví a krásy je na Smrad'avce, kde se nachází kemp s koupalištěm, které bohužel neposkytuje návštěvníkům dostatečný komfort. Nachází se zde i mimo jiné lázně Leopoldov, které poskytují širokou nabídku procedur. Pro místní obyvatele je k dispozici regenerační centrum, které se nachází v centru obce. [29]

Městys Buchlovice jsou centrem kulturní minulosti, současnosti, ale i budoucnosti. Je považováno za specifické kulturní místo. Jeho kulturnost je dána historickými okolnostmi, což je vidět na velké řadě historických památek, ale i provozováním a organizováním hodnotného kulturního života, který je obohacen folklorními a uměleckými tradicemi celého regionu. Buchlovice rozvíjí svoji specifickou kulturnost nejenom díky svým folklorním tradicím. [6]

## 10.4 Památky

Mezi nejvýznamnější památky obce patří hrad Buchlov, zámek Buchlovice s parkem, Kaple svaté Barbory na Modle.



### 10.4.1 Hrad Buchlov

Počátky hradu jsou datovány do první poloviny 13. století, kdy byl založen českým králem jako strategický bod se soudní pravomocí s loveckým právem. Svým stavebním stylem se řadí do přechodného románsko – gotického období. Přestože byl hrad v trvalém majetku krále až do 16. století, často se stávalo, že byl dáván do zástavy šlechtickým rodům. [19] [34]

Na konci 15. století byl ve vlastnictví pánů z Cimburka. V roce 1520 přešel hrad do soukromého vlastnictví a od 16. století do 18. století se vystřídalo několik moravských rodů jakožto vlastníků hradu. Mezi nimi byl rod pánů ze Žerotína, ze Zástřizl, Petřvaldských z Petřvaldu a v poslední řadě rod Berchtoldů.

Za působení rodů ze Zástřizl došlo k největším stavebním úpravám, které se nesly v duchu renesance. Celý horní hrad byl přestavěn k obytným a reprezentačním účelům. Hospodářské budovy byly přesunuty na nově vybudované nádvoří. Od roku 1751 zůstal hrad trvale neobydlen. Díky posledním majitelům, hrabatům Berchtoldům, Buchlov nechátral. Badatelé Dr. Bedřich a nevlastí starší bratr Dr. Leopold I. soustředili do jeho prostor velmi cenné a rozsáhlé sbírky, ze kterých vzniklo rodinné muzeum. [34] [44]

Hrad Buchlov patří mezi národní kulturní památky a je ve správě NPÚ Praha, ÚOP v Kroměříži a SH Buchlov.



*Obr. 4. Nádvoří hradu Buchlova [14]*

### 10.4.2 Zámek Buchlovice

Samotná historie zámku navazuje na dějiny hradu Buchlova. Zámek postavil Jan Dětrich z Petřvaldu pro svou manželku Eleonoru z Colonna – Felsu, pro niž byl hrad příliš chlad-

ný. Zámek je jeden z nejkrásnějších svých druhů u nás. Stavba zámku započala před rokem 1700, svým stylem byla mířena do italského baroka.

Rod Petřvaldů vystřídal roku 1800 rod Berchtoldů, který zde žil až do roku 1945, kdy byl zámek zestátněn.

Celý komplex tvoří dvě protilehlé budovy, mezi nimiž je dvůr s centrální kašnou. Horní budova dříve sloužila k hospodářským účelům. Část dolní budovy byla využívána pro obytné a pohostinské účely. Leopold Berchtold v roce 1805 umístil do zámeckých budov vojenskou nemocnici. Svou současnou podobu zámek získal až v prvních dvou desetiletích 20. století. [35]

Zcela mimořádný význam nese barokní zahrada spolu s anglickým parkem, který se řadí mezi nejkrásnější historické skvosty v České republice. Mimo zahradu mohou návštěvníci zámeckého parku obdivovat sbírku fuchsí, záchrannou stanici, galerii vín a samozřejmě několik krásných exemplářů pávů. [35]



*Obr. 5. Zámek Buchlovice [19]*

### **10.4.3 Kaple svaté Barbory na Modle**

Vznik této kaple je datován do 13. století. Nechal ji vystavět majitel panství Hanuš Zikmund z Petřvaldu a to ve stylu pozdního manýrismu. Tato stavba byla končena v roce 1672. Těla majitelů Petřvaldů a Berchtoldů jsou pohřbeny pod kaplí, která má křížový půdorys.

Interiér kaple tvoří posmrtné portréty rodu Berchtoldů z konce 19. století. Mezi nejceněnější se řadí náhrobek Zikmunda II. a Josefíny Berchtoldových. Součástí náhrobku je i mimo jiné renesanční reliéf Madony s Ježíškem z florentské dílny.

V roce 1784 byla kaple uzavřena. V 19. století byly znovuobnoveny poutě na Barborce, které se odehrávají na církevní svátky dodnes. [36]



*Obr. 6. Kaple svaté Barbory [36]*

## 11 INFRASTRUKTURA

### 11.1 OBČANSKÁ INFRASTRUKTURA

#### 11.1.1 Samospráva

Úřad městyse je tvořen zastupitelstvem obce, jehož složení vzešlo z voleb roku 2010. Zastupitelstvo tvoří 15 členů. V rámci tohoto orgánu funguje kontrolní a finanční výbor. Dalším orgánem je rada, která je tvořena 5 radními. Rada založila následující komise: Výstavby, zemědělství, životního prostředí a ekologie, kulturní, sociální, sportovní a školskou a v neposlední řadě pro řešení přestupků.

V čele úřadu stojí starosta Jiří Černý, jehož zástupcem místostarostou byl zvolen pro toto období Bořek Žižlavský. Další funkcí v úřadu je tajemník. Dále úřad tvoří matrika a stavební úřad. [31] [33]

Obec s pověřeným obecním úřadem a obec s rozšířenou působností je Uherské Hradiště. Za službami pro veřejnost dojíždějí obyvatelé Buchlovic do Uherského Hradiště a to především za službami, které poskytují:



*Obr. 7. Úřady poskytující služby obyvatelům Buchlovic [40]*

Společně se službami městyse funguje v obci Česká pošta, Policie ČR, Sbor dobrovolných hasičů.

### 11.2 TECHNICKÁ INFRASTRUKTURA

Buchlovice jsou začleněny do Zlínského telefonního obvodu. V obci je provozován také místní rozhlas. Celkově je instalováno 74 kusů amplionů veřejného rozhlasu. [8]

Obec je zásobována elektrickou energií z venkovního vedení VN 22 kV – VN55. Toto vedení je napájeno z rozvodny 110/22 kV Uherské Hradiště. Odběratelé energie s vyššími nároky jsou napájeni samostatnými trafostanicemi. Mezi tyto odběratelé patří zámek, firmy v průmyslové zóně, obchody, úřad a další. [8]

Zásobování plynem je řešeno rozvodnou STL plynovodní sítí. Plynárenské zařízení spravuje Jihomoravská plynárenská a.s. Zlín. V letech 1992 až 1994 byla obec plynofikována. [8]

Bytová a individuální výstavba spolu s ostatními zařízeními občanské vybavenosti jsou vytápěny lokálními topidly nebo blokovými kotelny. K vytápění se používají různé druhy energií, jako jsou pevná paliva, elektřina a zemní plyn. Některé domácnosti také využívají i jiné alternativní zdroje energie. [8]

Objekty obytné zástavby společně s objekty občanské vybavenosti jsou zásobovány převážně pitnou a užitkovou vodou z veřejné sítě, jež je součástí skupinového vodovodu Uherské Hradiště. Odloučené lokality Újezda, Trnávky, Chrástě a Smradávka jsou zásobovány pitnou vodou z vlastních studní. [8]

Zdroj minerálních vod se zde sice nachází, ale není prohlášen za přírodní léčivý zdroj, nicméně je evidován, bohužel je jeho ochrana nedostatečná. [7]

### **Odpadní hospodářství**

V roce 1997 byla dokončena kanalizace společně s hlavním sběračem. V obci se nachází jednotná kanalizační síť, která je napojena na ČOV. Do kanalizace ústí splaškové odpadní vody z domů v obci. Malá část splaškových vod je předčištěována v septicích nebo je následně likvidována odvozem ze žump. Čistička odpadních vod se nachází na levém břehu Buchlovického potoka. Do trvalého provozu byla uvedena v roce 1996. [7]

**Likvidace odpadů** a nakládání s komunálním odpadem je řešeno v souladu s OZV obce Buchlovice. Svoz odpadů je zajišťován firmou OTR Uherské Hradiště a.s. Co se týče nebezpečného odpadu, není skladován v obci a v případě potřeby je na předem stanovených místech odvážen touto firmou. V obci se používají kontejnery pro tříděný odpad. [8]

## 11.3 DOPRAVNÍ INFRASTRUKTURA

Buchlovice jsou z hlediska širších dopravních vztahů připojeny na hlavní silniční síť, tvořenou silnicí I/50 prostřednictvím silnice III/ 05018. Mimo území je silnice odkloněna obchvatem Uherského Hradiště. [8]

### 11.3.1 Silniční doprava

Současný stav silnic na daném území je nedostačující. Nachází se na nich velké množství dopravních závad. Obec postrádá velkokapacitními parkoviště. [8]

Katastrálním územím Buchlovic prochází silnice:

I/50 .....Brno – Holubice - Uherské Hradiště - st. hranice

II/422.....Zlechov – Kyjov – Podivín - Valtice

III/05018 .....Buchlovice - Zlechov

III/4222 .....Tupesy – Břestek - Buchlovice

### 11.3.2 Hromadná autobusová doprava

Autobusová doprava je zajišťována linkovými autobusy ČSAD Uherské Hradiště. V Buchlovicích se nachází celkem 7 autobusových zastávek. Problém s cestováním nastává ve večerních hodinách o víkendu, kdy je nedostatek spojů. [8]

### 11.3.3 Pěší provoz a cyklistická doprava

Díky vysoké atraktivitě Buchlovic a okolí, je v obci několik značených turistických tras. Cykloturistika patří taktéž mezi významné rekreační činnosti. [8]

### 11.3.4 Letecká a vodní doprava

Oba typy dopravy nejsou v zájmovém území zastoupeny. [8]

## 11.4 SOCIÁLNÍ INFRASTRUKTURA

### 11.4.1 Školství

V obci, stejně jako v celém mikroregionu Buchlov, funguje systém spádových obcí, do kterých jsou děti svázeny z menších obcí. V 70. letech měla většina obcí vlastní základní

školu, ale vlivem snižování počtu dětí se musely školy slučovat a docházelo k již zmiňované koncentraci tříd do větších obcí. [7]

Buchlovice disponuje jednou základní školou a mateřskou školou. Nenachází se zde žádná střední ani vysoká škola. Taktéž umělecká škola zde není zastoupena. Nově se však v obci nachází pobočka ZUŠ Uherské Hradiště. Tato pobočka nově sídlí v Československém kulturním centru.

Do středních škol nejčastěji studenti dojíždí do Uherského Hradiště, Starého Města, Koryčan, Uherského Brodu a Bzence, Zlína – dle spádovosti a dopravního spojení. Do vysokých škol studenti dojíždí zejména do Prahy, Brna, Olomouce, Zlína. [7]

### **Základní škola Buchlovice**

Základní škola Buchlovice je úplnou školou, kde žáci mohou navštěvovat 1. – 9. ročník. Celý areál školy se skládá ze dvou budov. Výstavba první budovy probíhala v letech 1923 až 1925. Zřizovatelem školy je obec, škola má právní subjektivitu od roku 1993, organizační složkou se škola stala 1. 1. 2003. Ke škole neodmyslitelně patří školní klub a školní jídelna a školní družina. V areálu školy nalezneme hřiště s travnatým i umělým povrchem. [52]

Při škole pracuje Sdružení rodičů ZŠ Buchlovice, které pořádá každoročně řadu akcí nejen pro žáky, ale i pro rodiče. Mezi takové akce patří pálení čarodějnic, školní ples, dětská kuličková. [54]

Děti taktéž mohou navštěvovat výchovné kroužky- kroužek malých kuchařů, kroužek módního návrhářství, šikovných rukou, výtvarný, turistický a mnoho dalších. [53]

### **Mateřská škola Buchlovice**

Škola je situována do klidné části obce. První zmínka o mateřské škole pochází z roku 1917, v této době byla zřízena první soukromá škola, kterou nechala zbudovat hraběnka Ferdinanda Berchtoldová. V roce 1973 byla slavnostně otevřena nová budova MŠ v rámci akce „Z“, Od 1. ledna 2003 je školka příspěvkovou organizací s právní subjektivitou. Děti si mohou hrát na hřišti, kde nechybí pískoviště, prolézačky i domeček na hraní. Školka je rozdělena na tři třídy. [23]

### 11.4.2 Zdravotnictví a sociální péče

Celá péče o obyvatele je zajišťována okresním městem Uherské Hradiště, které nabízí jak lůžkovou, tak i ambulantní péči společně se specializovaným pracovištěm. Většinu komplexních služeb zajišťuje Nemocnice s poliklinikou. Taktéž dopravní a záchranná služba je zajišťována centrálou v Uherském Hradišti. Vzhledem k velikosti obce jsou služby dostačující, pouze v odlehlých částech obce a rekreačních oblastí nastává problém s včasností a rychlostí zásahu. V takových případech nastupuje letecká záchranná služba, která nejčastěji zasahuje při převozech vážných zranění. [7]

V Buchlovicích funguje zdravotní středisko s ordinacemi praktických i některých odborných lékařů. Lékárenská a veterinární služba je v obci taktéž zastoupena. [7]

V obci se nachází 3 praktičtí lékaři, 2 zubní lékaři a 1 odborný ženský lékař. [29]

**Hygienická služba** je zabezpečována Okresní hygienickou stanicí v Uherském Hradišti.

**Dětský domov ani domov pro osoby se zdravotním postižením** se zde nenachází. [7]

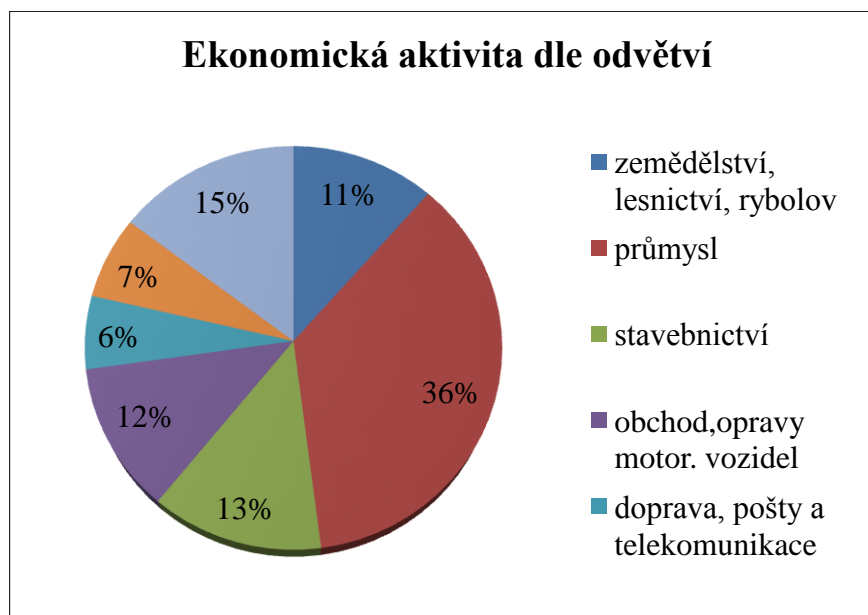
**Domov důchodců**, který se zde nachází, má kapacitu pro 220 lidí. Tato kapacita je celoročně naplněna. Senioři zde mohou pobývat celoročně. Je zde k dispozici 220 pokojů. Průměrný věk obyvatelů domova se pohybuje kolem 78,7 let (k 31. 2. 2008). [43]



## 12 EKONOMICKÁ AKTIVITA A TRH PRÁCE

Velká část ekonomiky Buchlovic je tvořena převážně zemědělstvím, stavebnictvím, drobným podnikáním a ve velké míře službami, které velmi úzce navazují na cestovní ruch, který je v obci hojně zastoupen. I přes široké spektrum ekonomiky lidé odjíždějí do zaměstnání do okolních obcí a do okresního města Uherské Hradiště, z důvodu nedostatečné nabídky práce.

Dle posledního SLDB v roce 2001 bylo v Buchlovicích celkem 1120 ekonomicky aktivních obyvatel, což činí přibližně 46 % z celkového počtu obyvatel Buchlovic. Největší podíl ekonomicky aktivních tvoří průmysl. V roce 2001 bylo zaměstnáno téměř 309 obyvatel v tomto sektoru. Druhá nejpočetnější skupina obyvatel je zaměstnána v sektoru služeb. Z celkového počtu ekonomicky aktivních je to 15 %. [38]



Obr. 8. Ekonomická aktivita obyvatel podle odvětví [38]

Součástí ekonomického oddílu ekonomické aktivity je i dojízdka za prací, která činí přibližně 60 až 70 %. Lidé dojíždí za prací především do okresního města Uherské Hradiště, které nabízí širší škálu uplatnění pro občany. Nejvíce se tak děje v případě mimosezonního období a zimního období, kdy je nedostatek práce v městyse, neboť Buchlovice jsou převážně zaměřeny na cestovní ruch, zemědělství a lesnictví a právě v těchto období je zaměstnanost nízká. [7]

Tab. 8. Vyjížděka obyvatel do zaměstnání, dle SLDB 2001

<b>Vyjíždějící do zaměstnání</b>		<b>926</b>
<b>z toho</b>	<b>v rámci obce</b>	313
	<b>v rámci okresu</b>	468
	<b>v rámci kraje</b>	62
	<b>do jiného kraje</b>	58
<b>vyjíždějící do zaměstnání denně mimo obec</b>		<b>500</b>
<b>Žáci vyjíždějící denně mimo obec</b>		<b>112</b>

Míra nezaměstnanosti se v posledních 2 letech pohybuje v rozmezí od 7,8 % do 9,2 %. Momentálně míra nezaměstnanosti klesla, nastává sezona, tudíž je na daném území více pracovních míst (v pohostinství, cestovní ruch, zemědělství). Při srovnání míry nezaměstnanosti od roku 2007, zjistíme, že míra má rostoucí tendenci, která opět klesá směrem ke konci roku. [20]

Tab. 9. Míra nezaměstnanosti za jednotlivé měsíce [20]

<b>období</b>	<b>dosažitelní uchazeči celkem</b>	<b>EAO</b>	<b>Míra nezaměstnanosti</b>	<b>volná místa</b>
prosinec 09	87	1 120	7,80%	2
prosinec 10	90	1 120	8,00%	1
leden 11	100	1 120	8,90%	4
únor 11	103	1 120	9,20%	2
březen 11	94	1 120	8,40%	1

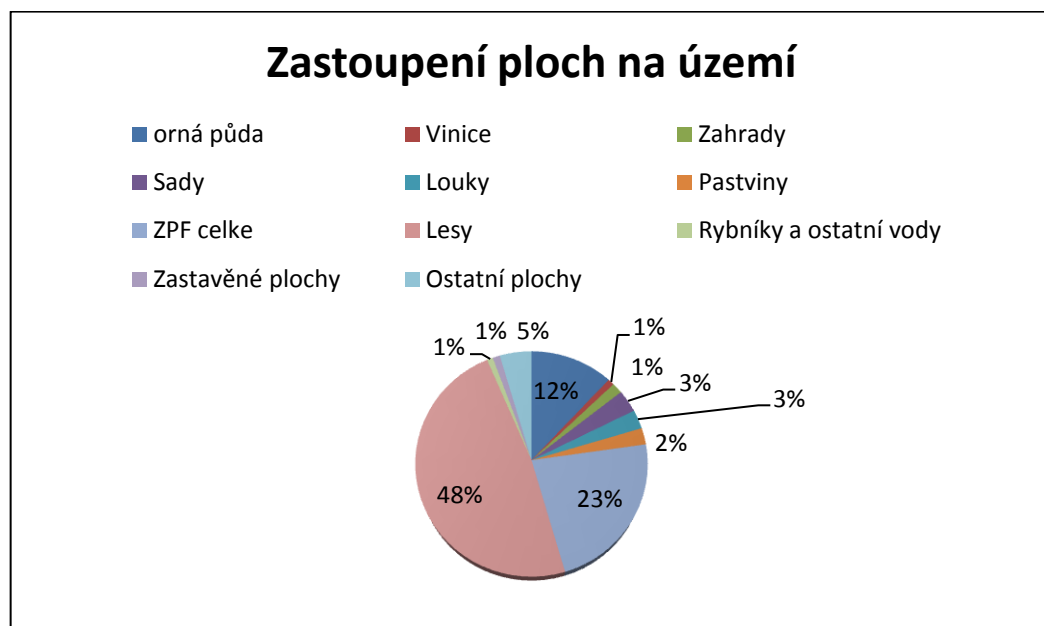
### 13 ZEMĚDĚLSTVÍ

Velká část trhu je orientována na zemědělství a další aktivity navazující na tento typ hospodářství. Oblast Buchlovic byla již od středověku známá vinařstvím a od konce 18. století ovocnářstvím. Zemědělská prvovýroba byla původně na východním okraji Buchlovic. Nyní se na řešeném území nenachází žádná zemědělská výroba či chov zvířat. [7]

Na území Buchlovic hospodaří společnost ASB Frukt, se kterou obec vyvíjí snahu o větší obnovu a využití sadů. Na území městyse je vytipováno přibližně 80 ha ploch pro výsadbu a obnovu vinic, ekologické formy hospodářství a agroturistiku. [7]

Celková výměra pozemků činí 3196 ha, z nichž největší část tvoří lesní půda (1998 ha) a zemědělská půda (921 ha). [8]

Půdy jsou převážně hnědé, nivní, hnědozemně, ilimerizované. Pěstují se zde obiloviny, řepka, kukuřice a jetel. [7]



Obr. 9. Zastoupení ploch na území Buchlovic [8]

## 14 PRŮMYSL A SLUŽBY

Řemeslná výroba patří do tradičního odvětví, které je dodnes v Buchlovicích zachováno a to především ve formě výroby keramických výrobků.

Obchod a služby jsou nejdynamičtěji se rozvíjející oblastí. Tento vývoj nepřímo podněcuje neustálá potřeba zajištění služeb, zejména nákupu potravin. Maloobchodní síť je v Buchlovicích na dostačující úrovni. Většina zařízení je rozmístněna přímo v centru městyse.

Průmyslová zóna je situována na okrajovou část městyse. V této části se taktéž nachází největší firmy, které zaměstnávají velké množství obyvatel Buchlovic.

Mezi velké firmy v průmyslové zóně patří:

### **BD Sensors, s.r.o.**

Společnost vznikla v roce 1993. Zaměřuje se na výrobu elektronické tlakoměrné techniky, jako jsou snímače tlaku, snímače výšky hladiny a jejich příslušenství. Zaměstnává v průměru 100 zaměstnanců. Tato společnost má své pobočky mimo jiné v Německu, Rusku a Číně. [11][27]

**Benjamín s.r.o.** řadí mezi přední dodavatele předškolního zařízení v České republice. Vytváří také dětská hřiště a didaktické pomůcky. Není pouze dodavatelem, provádí návrhy i vizualizace projektů. [12]

**Společnost Favex s.r.o.** se specializuje ve skladové činnosti na hutní a nerezový trubkový materiál. Vznikla v roce 1994 a později v roce 2000 se k ní připojila obchodní společnost Favex trade, s.r.o. V roce 2004 došlo k rozšíření výroby do Polska. [18]

**NODIS- MIP s.r.o.** se zabývá zakázkovou výrobou nábytku a komplexní dodávky interiérů společně s architektonickými návrhy a vizualizacemi. [28]

**Rybárik s.r.o.** se zaměřuje na demoliční a bourací práce, autodopravu, přepravu materiálů, odvoz sutí a dalších materiálů. V květnu roku 2003 se z bývalého sídla ve Starém Městě přestěhovala společnost do Buchlovic. Zaměstnává přibližně 45 zaměstnanců. [41]

## 15 HOSPODAŘENÍ MĚSTYSE

**Rozpočet městyse Buchlovice na rok 2008** byl schválen na zasedání zastupitelstva ve výši 27 270 000 Kč na straně příjmů, 26 145 000 Kč na straně výdajů.

Nejvyšší položkou na straně příjmů jsou daňové příjmy, jež tvoří daň z převodu právnických osob a daně pro převod DPH, dále pak nedaňové příjmy z pronájmu majetku obce, kapitálové příjmy z prodeje pozemků a dotace na výkon státní správy.

Nejvyšší položkou na straně výdajů jsou na služby městyse Buchlovice. Nejvyšším kapitálovým výdajem byla oprava vodovodu na území Újezda a Trnávky. Rozpočet byl přebytečný. [10] [58]

Tab. 10. Rozpočet městyse na rok 2008 [10] [58]

2008		Schválený	Závěrečný účet
<b>PŘÍJMY</b>	Tř. 1 - Daňové	21 280 000,00	24 950 000,00
	Tř. 2 - Nedaňové	4 279 000,00	5 664 000,00
	Tř. 3 - Kapitálové	30 000,00	127 000,00
	Tř. 4 - Přijaté dotace	1 681 000,00	2 136 000,00
	<b>CELKEM (Tř. 1-4)</b>	<b>27 270 000,00</b>	<b>32 877 000,00</b>
<b>VÝDAJE</b>	Tř. 5 - Běžné	21 632 000,00	25 556 000,00
	Tř. 6 - Kapitálové	4 513 000,00	2 710 000,00
	<b>CELKEM (Tř. 5-6)</b>	<b>26 145 000,00</b>	<b>28 866 000,00</b>
<b>Saldo příjmů a výdajů</b>		<b>-1 125 000,00</b>	<b>-4 011 000,00</b>

**Rozpočet městyse na rok 2009** byl schválen na zasedání zastupitelstva městyse ve výši 27 188 000 Kč na straně příjmů, 34 329 000 Kč na straně výdajů.

Nejvyšší příjmy stejně jako z předešlých let jsou daně z příjmu právnických osob a daní pro převod DPH, nedaňové příjmy se navýšily díky zvýšenému podílu ze zisku firmy OTR. Celkové přijaté dotace byly navýšeny o 6984,99 tis. Kč.

Finance byly použity na rekonstrukci budovy bývalé školy, kde se nyní nachází Československé kulturní centrum, opravy kaple sv. Kříže a plánované rekonstrukce sociálního zařízení MŠ. Rozpočet byl přebytečný. [10] [58]

Tab. 11. Rozpočet městyse na rok 2009 [10] [58]

2009		Schválený	Závěrečný účet
<b>PŘÍJMY</b>	Tř. 1 - Daňové	20 080 000,00	20 188 490,00
	Tř. 2 - Nedaňové	4 900 000,00	12 197 210,00
	Tř. 3 - Kapitálové	50 000,00	418 130,00
	Tř. 4 - Přijaté dotace	2 158 000,00	9 855 660,00
	<b>CELKEM (Tř. 1-4)</b>	<b>27 188 000,00</b>	<b>42 659 490,00</b>
<b>VÝDAJE</b>	Tř. 5 - Běžné	22 509 000,00	30 534 160,00
	Tř. 6 - Kapitálové	11 820 000,00	9 348 040,00
	<b>CELKEM (Tř. 5-6)</b>	<b>34 329 000,00</b>	<b>39 882 200,00</b>
<b>Saldo příjmů a výdajů</b>		<b>7 141 000,00</b>	<b>-2 777 290,00</b>

**Rozpočet městyse na rok 2010** byl schválen na zasedání zastupitelstva městyse ve výši 45 952 000 Kč na straně příjmů, 44 499 000 Kč na straně výdajů.

Nejvyšší položkou na straně příjmu tvořily investiční dotace na Československé kulturní centrum. Schválena byla částka 9 581 tis. Kč, skutečné čerpání bylo 12 065 tis. Kč. Významná částka jsou dividendy firmy OTR a.s. (2797 tis. Kč).

Skutečné výdaje na ČSKC byly 12 132 tis. Kč, dalším významným výdajem bylo 4 431 tis. Kč, které byly použity na rekonstrukci a následné otevření Galerie na půdě. V roce 2010 byla z rozpočtu městyse zateplena budova MŠ. Rozpočet byl přebytkový. [58]

Tab. 12. Rozpočet městyse na rok 2010 [58]

2010		Schválený	Závěrečný účet
<b>PŘÍJMY</b>	Tř. 1 - Daňové	23 624 000,00	23 727 000,00
	Tř. 2 - Nedaňové	8 757 000,00	9 341 000,00
	Tř. 3 - Kapitálové	14 000,00	14 000,00
	Tř. 4 - Přijaté dotace	13 557 000,00	16 331 000,00
	<b>CELKEM (Tř. 1-4)</b>	<b>45 952 000,00</b>	<b>49 413 000,00</b>
<b>VÝDAJE</b>	Tř. 5 - Běžné	23 176 000,00	24 483 000,00
	Tř. 6 - Kapitálové	21 323 000,00	21 028 000,00
	<b>CELKEM (Tř. 5-6)</b>	<b>44 499 000,00</b>	<b>45 511 000,00</b>
<b>Saldo příjmů a výdajů</b>		<b>-1 453 000,00</b>	<b>-3 902 000,00</b>

**Rozpočet na rok 2011**

Největší podíl prozatímního návrhu příjmové stránky tvoří daň pro převod DPH. Další složkou je pronájem majetku obce, jež by měla přibližně činit 2310 tis. Kč. Městys očekává investiční dotaci ve výši 4521 tis. Kč na provoz a případné výdaje spojené s provozem Československého kulturního centra a Galerie na půdě.

V roce 2011 městys plánuje opravu ZŠ, renovaci parkovacích ploch na náměstí práce a zavedení inženýrských sítí v části Větrák. Rozpočet je naplánován jako přebytkový. [58]

*Tab. 13. Návrh rozpočtu městyse na rok 2011 [58]*

2011		Návrh rozpočtu	Závěrečný účet
<b>PŘÍJMY</b>	Tř. 1 - Daňové	20 432 000,00	
	Tř. 2 - Nedaňové	5 795 000,00	
	Tř. 3 - Kapitálové	30 000,00	
	Tř. 4 - Přijaté dotace	7 256 000,00	
	<b>CELKEM (Tř. 1-4)</b>	<b>33 513 000,00</b>	
<b>VÝDAJE</b>	Tř. 5 - Běžné	27 732 000,00	
	Tř. 6 - Kapitálové	10 993 000,00	
	<b>CELKEM (Tř. 5-6)</b>	<b>38 725 000,00</b>	
<b>Saldo příjmů a výdajů</b>		<b>-5 212 000,00</b>	

Ve sledovaném období od roku 2008 do roku 2011 městys hospodaří vyrovnaně, schodky hradí přebytky z minulých období. Městys plně využívá dotace z EU pro svůj bohatý rozvoj a budování moderní infrastruktury.

## 16 CESTOVNÍ RUCH

Mezi hlavní nástupní prostory pro cestovní ruch jsou zejména silnice první třídy číslo 50. Cílem cestovního ruchu je hrad Buchlov, zámek Buchlovice spolu s parkem, barokní kaple svaté Barbory a v neposlední řadě rekreační středisko Smraďavka.

K nejčastěji navštěvovaným přírodním památkám patří skalní útvary ve vrcholových částech Chřibů. V této lokalitě návštěvníci mohou obdivovat velké množství chráněných druhů rostlin a zvířectva. Celá krajina je využívána pro rekreaci pobytového charakteru. [7]

V letních měsících nabízejí Buchlovice příznivé podmínky pro rekreaci u vody. V oblasti Smraďavka je vybudováno velké množství chat, jak podnikového charakteru, tak rekreační střediska pro mládež i autokempy. Některá zařízení chátrají, tudíž mají negativní dopad na životní prostředí a kazí celkový dojem z celé této oblasti. V létě je rozšířena cykloturistika a pěší turistika. Větší část Buchlovic je protkaná naučnými stezkami. Nejvýznamnější naučné stezky jsou - Za přírodou Chřibů na kole, Putování za historií Uherskohradištska a Velkomoravská poutní cesta. [7] [42]

V zimních měsících je v centrální části Chřibů možnost klasického lyžování. Ostatní zimní sporty nejsou nijak více rozvíjeny. [7]

V případě jakýkoliv dotazů turistů je v Buchlovicích k dispozici Turistické informační centrum, které nabízí velké množství služeb, propagačního materiálu, také i úschovnu kol. Součástí informačního centra je i muzeum, které slouží k propagaci jednotlivých obcí mikroregionu Buchlova a jedinečným výstavám.

Pro návštěvníky nabízí městyse velké množství ubytovacích a stravovacích zařízení, které jsou na velmi dobré úrovni.

Ostatní doplňkové služby, do kterých spadají směnárny a bankomaty zde nejsou zastoupeny. Bankomat zde byl zaveden, ale v důsledku vysokých nákladů na provoz a nízké frekvenci využívání, byl později zrušen.



## 17 SWOT ANALÝZA

### 17.1 Silné stránky

#### Přírodní podmínky

- Existence chráněného území Chříby
- Vysoký výskyt chráněných druhů fauny a flory
- Vysoká lesnatost krajiny, díky ní čistota ovzduší
- Záchranná stanice pro volně žijící živočichy
- Existence minerální vody
- Rozvíjející se ekologický způsob hospodaření

#### Socio-demografické podmínky

- Pozitivní prognóza růstu počtu obyvatel do roku 2020
- Nárůst počtu obyvatel v produktivním věku
- Přírůstek obyvatel zejména z blízkých obcí a měst
- Dostačující zdravotní péče - zdravotní středisko, lékaři, lékárna, domov pro seniory
- Dostatečná základní struktura školství
- Dostateční zabezpečení bezpečnosti městyse - dobrovolní hasiči, obvodní oddělení Policie ČR
- Velké množství kulturních a společenských akcí

#### Hospodářská a ekonomická situace

- Nízká nezaměstnanost obyvatelstva
- Vysoký podíl ekonomicky aktivního obyvatelstva
- Dobrý potencial pro rozvoj zemědělství, sadařství, lesnictví
- Rozvoj a zachování řemeslné výroby
- Dostatečná síť služeb na dobré úrovni
- Rozvíjející se průmyslová zóna

#### Cestovní ruch

- Výborné podmínky pro rozvoj cestovního ruchu
- Památky- hrad Buchlov, zámek Buchlovice, zámecký park, kaple sv. Barbory
- Spolupráce městyse s obcemi Horný Hričov, Soblahov, Chotoviny
- Široká síť služeb, ubytovacích a restauračních zařízení

- Existence turistických stezek, cyklostezek
- Turistické informační centrum, Muzeum podhradí
- Rekreační oblast Smrad'avka, lázně Leopoldov

### **Technická infrastruktura**

- Dobrá dostupnost území (silnice I/50)
- Poměrně kvalitní pitná voda, ČOV
- Plynofikace řešeného území
- Elektrifikace na dostatečné úrovni
- Třídění a svoz odpadu

## **17.2 Slabé stránky**

### **Přírodní podmínky**

- Malá znalost třídění odpadů a nešetrné zacházení s nimi
- Nedostatečné využití minerální vody
- Velké plochy zemědělské půdy, kterým hrozí eroze
- Znečišťování povrchových a podpovrchových vod
- Neexistence naleziště nerostných surovin
- Chátrající rekreační budovy v rekreačním středisku Smrad'avka

### **Socio-demografické podmínky**

- Nízká vzdělanost místního obyvatelstva
- Vysoké procento vyjíždějících za prací a do školství
- Zvýšený podíl obyvatelstva v poproduktivním věku (domov pro seniory)
- Absence středních a vysokých škol
- Špatná dostupnost bezpečnostních složek městyse do odlehlých částí území

### **Hospodářská a ekonomická situace**

- Nedostatečná nabídka práce
- Málo využívané plochy pro podnikání a propagaci městyse
- Minimální propagace řemeslné výroby za hranice městyse
- Stále nedostatečně využíván ekologický způsob zemědělství

### **Cestovní ruch**

- Absence bankomatu, nedostatečná akceptace platebních karet

- Chybí komplexní doplňkové služby pro turisty (půjčovna kol, větší úschovna kol)
- Chybí zde kvalitní tělocvična
- Chybí prostor pro kulturní akce v případě nepříznivého počasí
- Neexistence interaktivních cedulí, informační tabule apod.
- Nedostatečně kvalifikovaný personál v TIC (jazykové znalosti)
- Křížení stezek s komunikací I/50 – nebezpečí střetu s vozidly

### **Technická infrastruktura**

- Špatný stav komunikací v městysi - konkrétně v ulicích Boženy Němcové, Komenského, Řadové a Váhovy
- Nedostatečné spojení autobusovou dopravou v nočních hodinách a o víkendech
- Absence kapacitního parkoviště
- Není zde zastoupena železniční, letecká ani vodní doprava
- Užívání nevhodných paliv při vytápění

## **17.3 Příležitosti**

### **Přírodní podmínky**

- Ochota obyvatelstva chránit vodní toky před znečištěním
- Využívání dotací z evropských fondů na ochranu ŽP
- Kladný přístup městyse ke spolupráci s obcemi při ochraně ŽP

### **Socio-demografické podmínky**

- Snížení počtu vyjíždějících obyvatel do okolních měst a obcí
- Zvýšení vzdělanostní úrovně populace městyse
- Rovnoměrná věková struktura obyvatel, převážně produktivní věkové skupiny díky nové bytové zástavbě

### **Hospodářská a ekonomická situace**

- Podpora rozvoje malého a středního podnikání v městysi
- Využití velkého potencionálu cestovního ruchu pro další rozvoj
- Využití zahraničních investorů při rozvíjení podnikatelské základny v průmyslové zóně

### **Cestovní ruch**

- Propagace kulturních akcí za hranice městyse (díky spolupráci se slovenskými obcemi)
- Využití finančních prostředků z fondů EU na podporu a rozvoj cestovního ruchu
- Lepší propagace turistiky a celého cestovního ruchu (na veletrzích)
- Zkvalitnění stavu cyklostezek, zajistit dostatečné množství odpočívadel a odpadkových košů

### **Technická infrastruktura**

- Využití alespoň části finančních prostředků z ROP Východní Morava na rekonstrukce komunikací v ulicích Boženy Němcové, Komenského, Řadové a Váhovy
- Díky finanční podpoře z EU výstavba parkoviště
- Stezky obohacené o vzdělávací prvky díky podpoře obcí mikroregionu Buchlov
- Realizace a podpora využití alternativních zdrojů energie

## **17.4 Ohrožení**

### **Přírodní podmínky**

- Nekoordinované nakládání obyvatel s odpady a s jeho skladováním
- Neustálé používání neekologického hnojení – s tím spojené znečištění vod, půd
- Znečištěné ovzduší v důsledku spalování nevhodných prostředků – s tím spojená devastace lesa a úbytek druhově bohaté a chráněné fauny a flory
- Zvýšený výskyt eroze důsledkem nevhodného využití zemědělských ploch

### **Socio-demografické podmínky**

- Odliv kvalifikované pracovní síly do okolních obcí a měst
- Snížení kvalifikace obyvatelstva
- Zvýšení podílu poproduktivní věkové skupiny obyvatel, v důsledku stárnutí populace
- Nedostatečná kapacita školských zařízení díky velkému nárůstu počtu žáků

### **Hospodářská a ekonomická situace**

- Úbytek ekonomicky aktivních obyvatel v důsledku odlivu obyvatel
- Nedostatek ploch pro novou výstavbu bytové zástavby
- Snížení příjmů rozpočtu městyse v důsledku negativní demografické situace

- Neúnosná hranice nezaměstnanosti
- Zdevastované zemědělské plochy, které již nelze dál využívat

**Cestovní ruch**

- Celkový pokles návštěvnosti městyse
- Nedostatečná péče o kulturní a historické památky
- Nedostatek finančních prostředků pro renovování a péči o památky
- Velká konkurence sousedních regionů

**Technická infrastruktura**

- Nedostatek financí pro realizaci plánovaných rekonstrukcí a oprav komunikací
- Neúnosné zatížení místních komunikací

## 18 STRATEGIE ROZVOJE

Podle mého názoru mezi oblasti, které je nutno rozvíjet a přizpůsobovat moderním trendům, patří oblast infrastruktury, sociálního a kulturního vybavení, cestovního ruchu a ochrany životního prostředí. Aby měštys mohl konkurovat sousedním nabídkám, je nutné, aby všechny tyto oblasti byly na co nejvyšších možných úrovních. Díky spokojeným návštěvníkům a místním obyvatelům měštys vzkvétá a je vyhledávaným turistickým cílem.

### 18.1 Vize

Měštys Buchlovice je v roce 2020 oblastí cestovního ruchu, je také místem s ojedinělými památkovými skvosty. Tyto skvosty jsou ve velmi dobrém stavu díky profesionální a pravidelné péči. Buchlovice jsou hojně navštěvované i zahraničními návštěvníky pro své kvalitní turistické služby, pro dobrou dostupnost. Není zde problém kdykoliv zaparkovat vozidlo a to i v případě, že se zde koná významnější akce, díky níž je v měštysi velké množství lidí. Měštys se pyšní náměstím plné zeleně, která připravuje příjemné prostředí pro ty, co se po náročném výletě usadili na pohodlné lavičky a poslouchají, jak se z blízkého praku ozývají cizokrajní pávi.

Buchlovice podporují mladé rodiny s dětmi. Nachází se zde nová bytová zástavba a bezpečné dětské hřiště. Místní komunikace jsou pravidelně udržované a bez větších závad. Měštys nabízí široké spektrum kulturních i vzdělávacích akcí a celkově tím rozvíjí potenciál svého obyvatelstva. V případě nepříznivého počasí již není nutné kulturní akce rušit, je zde vybudované nové sportovně kulturní centrum.

Buchlovice nadále spolupracují se zahraničními obcemi a čerpá finanční prostředky z fondů Evropské Unie.

Přednosti a nedostatky území jsou patrné ze SWOT analýzy, která je součástí socioekonomické a správní charakteristiky měštyse. Při zpracování strategické části jsem se vycházela z poznatků získaných z dotazníku a rozhovoru s místním obyvatelstvem.

Zdůraznila bych nedostatky v:

- Infrastruktura
- Sociální a kulturní vybavenosti
- Cestovním ruchu
- Postoji k životnímu prostředí

## 18.2 Strategický cíl č. 1 Rozvoj infrastruktury

Zásadním problémem v této oblasti je nedostatečný stav pozemních komunikací v některých ulicích a nedostatek parkovacích míst. Kvalitní a bezpečné komunikace by měly být základem pro rozvoj, jsou důležité pro obyvatele, kteří denně jezdí po těchto komunikacích ke svým domům, za prací. Dobrý stav komunikací je důležitým faktorem pro turisty, kteří se na základě toho rozhodnou, zda do dané oblasti vůbec pojedou.

Nedostatek parkovacích míst je patrný zejména při větších akcích, kdy není možno zaparkovat. Neukáznění řidiči parkují i před výjezdy domů místních obyvatel a tím zbytečně vznikají problémy. Popřípadě ponechávají svá vozidla zaparkovaná v obou směrech vozovky a vzniká tím problém neprůjezdnosti. Policisté tyto případy musí řešit blokovou pokutou.

### Priorita 1 – Oprava komunikací

Špatný stav komunikací je patrný v nejlépe obydlené oblasti Buchlovic v ulicích Boženy Němcové, Komenského, Řadové, Váhovy. Ve špatném stavu jsou zde i chodníky.

#### Opatření

- Zlepšení vzhledu ulice – již zde nejsou výmoly a díry
- Větší bezpečnost pro obyvatele a jejich děti
- Menší pravděpodobnost poškození dopravního prostředku
- Zvýšení úrovně a přitažlivosti pro turisty
- Nová pracovní příležitost při opravě komunikace

### Priorita 2 – Vybudování velkokapacitního parkoviště

Přeplněná parkoviště a postranní uličky, kde kvůli odstaveným automobilům není k hnutí, to je situace, která se o víkendech v Buchlovicích opakuje s železnou pravidelností. Nedostatek parkovacích míst v okolí buchlovického zámku se v sezoně projevuje ve chvílích konání větších akcí. Jediná možnost je parkovat u místního hřbitova nebo v okolních uličkách.

#### Opatření

- Méně problémů s policisty
- Více prostoru pro osobní vozidla v centru Buchlovic
- Lepší průjezdnost ulic

- Využití plochy u místního hřbitova a nezpevněné plochy u restaurace Záložna
- Snížení emisí v centru Buchlovic
- Lepší organizace a průběh ve slavnostních chvílích
- Nová pracovní příležitost - při výstavbě parkoviště

### **18.3 Strategický cíl č. 2 Podpora sociální vybavenosti a lidských zdrojů**

Podle mých zjištění, je aktuální stav dětského hřiště špatný. Týká se to především technického stavu hřiště. Musíme si uvědomit, že technický stav je velmi důležitá věc. V případě závady nebo pochybení při výstavbě hřiště je jen otázka času, kdy dojde k úrazu. Špatný technický stav může odrážet použití špatného materiálu nebo nedostatečnou kontrolou.

Aby Buchlovice byly místem, kam se stěhují mladé rodiny s dětmi, je důležité, aby zde byl dostatek prostoru pro novou výstavbu. Tyto prostory jsou plně vybavené inženýrskými sítěmi.

#### **Priorita 1 - Rekonstrukce stávajícího dětského hřiště**

Stávající dětské hřiště je ve velmi špatném stavu. Materiál je již opotřebený, tudíž i nebezpečný pro okolí. Dalším problémem jsou volně pobíhající psi, kteří se bez problému dostanou na hřiště. Jejich exkrementy tak znečišťují okolí. Toto vše je zapříčiněno špatnou volbou oplocení plochy. Při opravě dětského hřiště by mohlo být přínosné vycházet z návrhů dětí, které by tímto návrhem mohly rozvíjet své výtvarné schopnosti.

#### **Opatření**

- Možnost hraní na bezpečném místě
- Snížení rizika napadení psem
- Lepší oplocení a tudíž omezen přístup volně pobíhajícím zvířatům
- Zapojení dětí do návrhu hřiště, aby vyhovovalo jejich požadavkům
- Nové místo setkávání díky novému příjemnému místu
- Nová pracovní příležitost - při výstavbě hřiště

#### **Priorita 2 – Výstavba sportovně kulturního objektu**

Pro uspokojení potřeb obyvatelstva bych navrhovala vybudovat centrum, které by bylo v případě nepříznivého počasí druhá alternativa pro konání koncertů či jiných akcí. Sou-



částí tohoto komplexu by byla tělocvična, která by nahradila stávající a nevyhovující tělocvičnu místní školy.

#### **Opatření**

- Akce se již nemusí rušit díky vhodným prostorům
- Uspokojení potřeb obyvatel – nové sportovní prostory
- Zvýšení atraktivity obce
- Nové pracovní příležitosti – při výstavbě objektu

#### **Priorita 3- rekonstrukce bazénu v rekreační oblasti Smrad'avka**

Obyvatelům Buchlovice schází moderní koupaliště, které by vyhovovalo hygienickým požadavkům. V této lokalitě se nachází přírodní vodní nádrž Smrad'avka, nicméně z důvodu vysokého výskytu sinic není vhodné pro koupání veřejnosti, aktuálně je využíván pro rybaření. Bazén je ve velmi špatném a nevyhovujícím stavu.

#### **Opatření**

- Zvýšení atraktivity dané oblasti
- Podmět pro rozvoj cestovního ruchu
- Zvýšená spokojenost místního obyvatelstva
- Větší návštěvnost oblasti

#### **Priorita 4- Zavedení inženýrských sítí do oblasti Chrastě**

Oblast Chrastě aktuálně nenabízí podmínky pro výstavbu bytových jednotek, neboť zde nejsou dostatečně zavedeny inženýrské sítě. Svou polohou jsou velmi vhodné pro umístění zástavby. Případná nová bytová jednotka by nabídla dostatek bytů pro obyvatele.

#### **Opatření**

- Využití volných ploch pro výstavbu obytných jednotek
- Zmodernizování lokality – díky zavedení inženýrských sítí
- Přilákání nových obyvatelů do městyse
- Nová pracovní příležitost – při výstavbě zástavby

## 18.4 Strategický cíl č. 3 Zlepšení poskytování služeb

Jelikož Buchlovice patří mezi významné turistické destinace, je nutné, aby zde byla dostatečná nabídka služeb. Jako nedostatek bych uvedla chybějící bankomat a krátká provozní doba benzinové stanice. Dalším problémem je nedostatečná jazyková vybavenost personálu TIC. Proto bych navrhovala, aby zaměstnanci ovládali alespoň základy světového jazyka.

### Priorita 1- Prodloužení provozní doby čerpací stanice

V Buchlovicích se nachází dvě čerpací stanice. Jednou z nich je ČEPRO a.s. Provozní doba od 6 – 18 hodin je nedostačující. Tato benzinová stanice je na velmi atraktivním a vytiženém místě směrem na Brno, přes buchlovské hory. V případě potřeby, se další stanice nachází až za horami. Proto bych navrhovala prodloužit provozní dobu. Myslím, že by to bylo velmi přínosná změna.

#### Opatření

- Větší tržby pro provozovatele
- Lepší služby v městysi
- Přijatelnější provozní doba

### Priorita 2 – znovuzavedení bankomatu

Ještě nedávno v Buchlovicích automat byl, jenže kvůli častým poruchám, kdy byl častěji „mimo provoz“ než fungoval, byl odstraněn. Místním lidem velmi chybí. Zavedení bankomatu bude velkým přínosem pro rozvoj cestovního ruchu.

#### Opatření

- Zlepšení služeb (pro obyvatele i turisty)
- Lidé nemusí vyjíždět do okolí kvůli výběru hotovosti – ekonomická stránka
- Zatraktivnění obce
- Rozvoj cestovního ruchu

### **18.5 Strategický cíl č. 3 Rozvoj a podpora životního prostředí**

Pro mnohé obyvatele je kvalita a čistota ovzduší stejně důležitá, jako je na příklad síť nabízených služeb. Je třeba se zabývat tříděním odpadů a tuto myšlenku vnést do podvědomí místního obyvatelstva. Je vhodné podporovat využívání alternativních zdrojů k vytápění a naopak sankcionovat nešetrné zacházení s odpadem a pálení škodlivých látek jako jsou plasty.

#### **Priorita 1- šetrné a ekologické nakládání s odpady**

Je vhodné, aby městys ve spolupráci s OTR a.s. pořádal informační akce jak lépe třídít odpad a na co se využívají recyklované odpady, popřípadě je jiným způsobem motivovat.

#### **Opatření**

- Efektivní a účelné nakládání s odpady
- Čistější ovzduší a vodní toky
- Menší pravděpodobnost výskytu skládek
- Větší vzdělanost obyvatelstva

#### **Priorita 2 – podpora využití biomasy**

Použití biomasy k výrobě tepla, popřípadě k přímému spalování využívá stále málo obyvatel. Přestože se jedná o ekologický a šetrný způsob vytápění. Bylo by vhodné tímto způsobem vytápění obeznámit co nejvíce lidí a samotné využívání podporovat. Neboť se v městysi stále častěji opakuje spalování plastů, popřípadě dalšího odpadu a dochází tak k silnému znečištění ovzduší.

#### **Opatření**

- Snížení škodlivých látek v ovzduší
- Rozvoj firem, které se budou tímto způsobem výroby energie zabývat
- Využití plodin k jiným než zpracovatelským účelům
- Zvýšená atraktivita území a vzdělanost obyvatel

**Priorita 3 – podpora ekologického zemědělství**

Ekologické zemědělství a životní prostředí k sobě neodmyslitelně patří. Přístup zemědělců k hospodaření a obdělávání půdy a pěstování plodin často nerespektuje svážitost pozemků. Často se používají nešetrné chemické látky. Tyto látky se pak spolu s půdními částicemi dostávají do blízkých vodních toků a způsobují jejich kontaminaci. Důsledkem tohoto znečištění může docházet k úhynu vodních organismů. Městys Buchlovice chce být v budoucnosti v rámci této priority v souladu s principy stanovenými Ministerstvem zemědělství.

**Opatření**

- využití dotací pro podporu ekologického zemědělství
- zlepšení zdraví obyvatel
- snížení úhynu organismů
- ochrana životního prostředí
- posílení půdního prostředí díky využívání šetrnějších hnojiv

## 19 KATALOG PROJEKTŮ

### 19.1 Projekt č. 1 Oprava místní komunikace v ulici Komenského

<b>Název projektu</b>	<b>Oprava komunikace v ulici Komenského</b>
<b>Žadatel</b>	Městys Buchlovice
<b>Místo realizace projektu</b>	Buchlovice
<b>Finanční rozpočet</b>	maximálně 4 mil. Kč z rozpočtu městyse
<b>Předpokládaný termín realizace</b>	8/ 2011

#### **Cíl projektu:**

Hlavním cílem projektu je oprava 2. části místní komunikace v ulici Komenského za účelem zvýšení bezpečnosti provozu.

#### **Cílová skupina:**

Obyvatelé Buchlovic, sousedních obcí a návštěvníci městyse

#### **Popis projektu a zdůvodnění potřeby projektu:**

Výrazně špatný stav komunikací v Buchlovicích je zřejmý v ulicích Váhovy, Komenského, Řadová, Boženy Němcové. Tyto komunikace se nacházejí v poměrně frekventovaných částech městyse. Špatný stav komunikací zpomaluje tempo dopravy, poškozují automobily nebo dokonce mohou být příčinou dopravní nehody.

Situace je nejvíce patrná po zimě, kdy jsou viditelné výmoly a místy až centimetrové díry na vozovce.

Jako první bych doporučila opravu komunikace v ulici Komenského, neboť tato komunikace vede kolem místní Základní školy, kudy projede velké množství dopravních prostředků. Jedná se o opravu zbývajícího úseku komunikace. Do budoucnosti bylo by vhodné brát v úvahu zatížení komunikace a zachovat zpomalovací prvky (retardéry). V dalším roce bych navrhovala opravu ostatních komunikací v již zmíněných ulicích.

## 19.2 Projekt č. 2 Výstavba nového parkoviště

<b>Název operačního programu</b>	<b>ROP NUTS II Střední Morava</b>
<b>Prioritní osa</b>	2 Integrovaný rozvoj a obnova regionu
<b>Oblast podpory</b>	2.3 Rozvoj venkova
<b>Podoblast podpory</b>	2.3.1 Fyzická revitalizace území
<b>Název projektu</b>	Kapacitní parkoviště
<b>Žadatel</b>	městys Buchlovice
<b>Místo realizace projektu</b>	Buchlovice
<b>Finanční rozpočet</b>	9 500 000 Kč
<b>Předpokládaný termín realizace</b>	3/2012 – 8/2013

**Cíl projektu:** Cílem tohoto projektu je vybudování nového parkoviště na nevyužívaných plochách.

**Cílová skupina:** Obyvatelé Buchlovic, okolních obcí, turisté

### **Popis projektu a zdůvodnění potřeby projektu:**

Stávající parkovací plochy je svou kapacitou zcela nedostatečné. Lidé jsou nuceni parkovat svá vozidla v okolních ulicích, blokují tak průjezdnost komunikace, v horším případě zaparkují před vjezdem místních obyvatel, což se jim samozřejmě nelíbí. Svým nezodpovědným jednáním vystavují nebezpečí nejen obyvatele městyse. Za nevhodně zaparkovanými vozidly je špatná viditelnost, tudíž hrozí střet člověka s vozidlem, v tom „lepší“ případě odření auta. Situaci musí řešit policisté blokovou pokutou.

Tato situace se železnou pravidelností opakuje v případě konání kulturních akcí například Buchlovského hudebního léta, a v letní sezóně, kdy městys navštíví stovky turistů.

Pro výstavbu parkoviště bych navrhovala plochu u místní kaple a nezpevněný prostor v blízkosti restaurace Záložna. Tento nezpevněný prostor je prozatím využíván pro stanoviště kontejnerů na odpad a pro občasné parkování místních obyvatel. Podle mého názoru není tato plocha dostatečně využívána.

Využitím těchto ploch vzniknou nová moderní parkoviště, jež poskytnou dostatečnou kapacitu pro parkování osobních aut a autobusů. Součástí realizace tohoto projektu bude i výsadba zeleně.

### 19.3 Projekt č. 3 Výstavba sportovně – kulturního centra

<b>Název operačního programu</b>	<b>ROP NUTS II Střední Morava</b>
<b>Prioritní osa</b>	2 Integrovaný rozvoj a obnova regionu
<b>Oblast podpory</b>	2.3 Rozvoj venkova
<b>Název projektu</b>	Výstavba sportovně- kulturního centra
<b>Žadatel</b>	městys Buchlovice
<b>Místo realizace projektu</b>	Buchlovice
<b>Finanční rozpočet</b>	80 mil Kč
<b>Předpokládaný termín realizace</b>	Od 4/2014 do konce roku 2016

**Cíl projektu:** Úkolem třetího projektu je výstavba nového sportovně – kulturního centra, jež by uspokojilo požadavky místních obyvatel

**Cílová skupina:** obyvatelé Buchlovic, obyvatelé místních obcí, žáci ZŠ

**Popis projektu a zdůvodnění potřeby projektu:**

V dané lokalitě se nenachází žádné sportovní centrum ani významnější prostory pro pořádání akcí v případě nepříznivého počasí. Dle dotazníku by místní obyvatelé uvítali vnitřní prostory pro sportovní vyžití, které se v Buchlovicích nenachází. Prostory by tak nahradily stávající tělocvičnu ZŠ.

V městysi se pořádá velké množství kulturních akcí, nicméně v případě deště je akce zrušena. V případě konání divadelního představení na hradě Buchlově, je akce přesunuta do Uherského Hradiště. V případě konání Buchlovského hudebního léta jsou diváci nuceni být venku a tísnit se v malém prostoru místního amfiteátru a celý koncert přetrpět na rozbahněném podkladu. Což návštěvníky netěší, to se samozřejmě odrazí v návštěvnosti.

Proto bych navrhovala výstavbu komplexního centra, jež by nabízelo dostatek prostoru a komfortu jak pro cvičení, tak pro pořádání akcí. Návštěvnost centra by nebyla nijak omezená.

Vzhledem k rozsáhlosti projektu by bylo vhodné, aby jednotlivé části byly stavěny postupně a nebyly na sobě závislé. Tudíž by se mohly využívat v průběhu výstavby ostatních částí komplexu.

Nedílnou součástí projektu bude i relaxační zóna s dostatkem zeleně a odpočinkových ploch a odpadkových košů.

## 19.4 Projekt č. 4 Oprava stávajícího dětského hřiště v ulici Velehradská

<b>Název operačního programu</b>	<b>ROP NUTS II Střední Morava</b>
<b>Prioritní osa</b>	2 Integrovaný rozvoj a obnova regionu
<b>Oblast podpory</b>	2.3 Rozvoj venkova
<b>Název projektu</b>	Rekonstrukce dětského hřiště
<b>Žadatel</b>	městys Buchlovice
<b>Místo realizace projektu</b>	Buchlovice
<b>Finanční rozpočet</b>	maximálně 300 000 Kč
<b>Předpokládaný termín realizace</b>	podzim 2011

**Cíl projektu:** Cílem projektu číslo 3 je oprava stávajícího dětského hřiště v ulici Velehradská

**Cílová skupina:** rodiny s malými dětmi

### **Popis projektu a zdůvodnění potřeby projektu:**

V Buchlovicích se nacházejí dvě dětská hřiště. První z nich nalezneme v blízkosti místní tržnice. Druhé, navrhované k opravě, v ulici Velehradská. Toto hřiště již bylo v minulosti opravováno, nicméně z důvodu špatného výběru materiálu a vlivem povětrnostních podmínek, je hřiště opět ve špatném technickém stavu, tudíž nebezpečném stavu pro děti, které si na hřiště chodí dennodenně hrát.

Zdůraznila bych i špatnou volbu výběru materiálu a špatné oplocení. Volně pobíhající zvířata tak mohou svými exkrementy znečišťovat okolí, kde si hrají děti. Navrhovala bych zvážit použití plastových komponentů, které zaručují bezpečnost, dlouhou životnost jednotlivých částí a široké spektrum realizací. Zajímavou součástí tohoto projektu by mohlo být zapojení veřejnosti. Děti by si mohly navrhnout, jaké hřiště by si přály.

Vhodnou firmou pro tuto realizaci by mohla být firma Benjamin, která sídlí v průmyslové zóně na okraji městyse, zabývající se realizací a návrhy dětských hřišť.



## ZÁVĚR

Cílem mé bakalářské práce bylo zpracování uceleného strategického dokumentu. Součástí tohoto dokumentu je socioekonomická analýza, která objektivně hodnotí aktuální situaci v městyse Buchlovice. V návaznosti na tuto analýzu jsem pomocí SWOT analýzy stanovila silné a slabé stránky území, příležitosti a ohrožení, jež ovlivňují rozvoj samotného městyse. Díky této analýze jsem si utřídila získané informace a mohla tak určit strategii, která na tyto nedostatky upozorňuje a snaží se je napravit. V poslední části práce jsem navrhla čtyři konkrétní projekty, které by mohly přispět, v případě realizace, k zvýšení atraktivity městyse.

Městys svou polohou zaujímá strategické místo mezi okolními obcemi. Tvoří tak přirozené centrum celého dění. Spolu s okolními obcemi tvoří mikroregion Buchlov, dále je městys zapojen do dobrovolného svazku obcí Regionu Slovácko. V rámci příhraniční spolupráce rozvíjí Buchlovice svůj kulturní a sportovní potenciál se slovenskými obcemi a obcí ležící v jižních Čechách.

Buchlovice se leží na území Chřibů, jež se mohou pochlubit překrásnou přírodou, která poskytuje útočiště velkému množství chráněných druhů živočichů. Díky zalesněnému území je zde čisté ovzduší a příjemné klima, což oceňují místní obyvatelé. Za čistým ovzduším a klidným prostředím se v posledních letech stěhuje velké množství lidí.

Počet obyvatel stále nepřesáhl hranici 2500, nicméně v prognóze na rok 2020 se počítá s 2650 obyvateli. Aktuální bytový a domovní fond však nenabízí dostatečnou kapacitu pro nové obyvatele. Proto by bylo vhodné tuto situaci řešit výstavbou bytového domu.

Nejen čistý vzduch láká do Buchlovic, ale i široké spektrum kulturního vyžití. Každý si zde přijde na své. Celoročně je zde pořádáno nepřeborné množství kulturních akcí. Vyzdvihla bych kladný přístup k tradicím, folkloru a ochraně památek. Buchlovice se mohou pochlubit unikátní barokní zámeckou zahradou a zámek Buchlovice, hradem Buchlovem ze 13. století, kaplí svatě Barbory na Modle, která sloužila jako hrobka rodiny Berchtoldů.

Služby a ubytovací a stravovací kapacita je na dobré úrovni a podle mého názoru dostatečující aktuálním potřebám.

Nabídka sportovního vyžití je na nízké úrovni, dětské hřiště je velmi špatném stavu, chybí zde koupaliště, která by uspokojila požadavky široké veřejnosti, a zároveň vyhovovalo hygienickým normám. Tudíž by bylo vhodné vybudovat sportovně- kulturní centrum.

Buchlovice jsou dostupné po komunikaci I/50, která územím prochází. Díky dobré dostupnosti je možné rozvíjet potenciál průmyslové zóny, která rozzrůstá v okrajové části městyse.

V řešeném území je převážně zastoupeno zemědělství, řemeslná výroba a drobné podnikání. Nicméně i přesto je v obci nedostatek pracovních míst. Lidé proto vyjíždí za zaměstnáním do okolních obcí.

I přes veškeré nedostatky tohoto území jsou Buchlovice prosperující místem, které nabízí příjemné prostředí pro život, pro rodinu ale i výborné podmínky pro cestovní ruch. Buchlovice patří mezi hojně navštěvovanou oblast, do které se lidé rádi vrací a odnášejí si spoustu krásných zážitků.

## SEZNAM POUŽITÉ LITERATURY

### Monografické publikace

- [1] HRABALOVÁ, S. *Teorie a praxe rozvoje měst a obcí*. 1. vyd. Brno: Masarykova univerzita, 2004. 93 s. ISBN 80-210-3356-8.
- [2] HRDÝ, M., ŽIŽLAVSKÝ, B. *Vítejte v Buchlovicích*. Buchlovice: Městys Buchlovice, 2008. 28 s. ISBN 978-80-254-6117-4.
- [3] HRDÝ, M., ŽIŽLAVSKÝ, B. *Buchlovice 2010*. Buchlovice: Městys Buchlovice, 2010. Československé kulturní centrum, s. 56.
- [4] HRDÝ, M. *Okolo Buchlova: Mikroregion buchlov – místo, kde krásně plyne čas*. Agentura NP. 2002. 155 s.
- [5] MATES, P., WOKOUN, R. a kol. *Malá encyklopedie regionalistiky a veřejné správy*. 1. vyd. Praha: Prospektum, 2001. 196 s. ISBN 80-7175-100-6.
- [6] Strategický plán rozvoje města Uherské Hradiště do roku 2020
- [7] Strategie rozvoje mikroregionu Buchlov
- [8] Textová část Územního plánu městyse Buchlovice
- [9] WOKOUN, R. a kol. *Úvod do regionálních věd a veřejné správy*. 2. vyd. Plzeň: Aleš Čeněk, 2008, 455 s. ISBN 978-80-7380-086-4.

### Internetové zdroje

- [10] *ARISweb : Prezentace údajů ÚSC* [online]. 2011 [cit. 2011-04-30]. Dostupné z WWW: <<http://www.info.mfcr.cz/cgibin/aris/iarisorg/readDotaz.pl?ico=2040141135&icoNam=00290866&obdobi=20081200&kapitola=700&vykaz=40&formular=40&dri=2&prijmy=0&vydaje=0&pevne=1&dotace=0>>.
- [11] *BD SENSORS, s.r.o.* [online]. [cit. 2011-04-28]. Dostupné z WWW: <<http://www.bdsensors.cz/infos/sensor>>.
- [12] *BENJAMIN s.r.o.* [online]. [cit. 2011-04-29]. Dostupné z WWW: <<http://www.benjamin.cz/cs/5255/o-spolecnosti-benjamin/hodnoty/index.htm>>.
- [13] *Buchlovice: město, obec, městečko, vesnice* [online]. c2007-2011 [cit. 2011-04-16]. Buchlovice. Dostupné z WWW: <<http://www.mesta.atlasceska.cz/buchlovice/>>.

- [14] *Cile.cz : Hrad Buchlov* [online]. 2008 [cit. 2011-04-24]. Dostupné z WWW: <<http://www.cile.cz/category/hrad/page/2/>>.
- [15] *Co je to rešerše* [online]. c2010 [cit. 2011-03-07]. Dostupné z WWW: <<http://knihovny.cvut.cz/sluzby/reserse/co-je-reserse.html>>.
- [16] *Český statistický úřad: Sčítání lidu, domů a bytů* [online]. c2005 [cit. 2011-04-30]. Dostupné z WWW: <<http://www.czso.cz/sldb/sldb2001.nsf/obce/592102?OpenDocument>>.
- [17] *Dotazník* [online]. c2007 [cit. 2011-03-07]. Dostupné z WWW: <<http://www.dotaznik-online.cz/>>.
- [18] *FAVEX TRADE* [online]. [cit. 2011-04-28]. Dostupné z WWW: <<http://www.favex.cz/default3.csp?0,cs-all&CSPCHD=00000000000037c1dGK9000000M6p87gSk8QwMAhukRMTIHg-->>>.
- [19] *Hrady a zámky: Zámek Buchlovice* [online]. 2011 [cit. 2011-04-25]. Dostupné z WWW: <<http://www.hradyazamky24.cz/zamek-buchlovice-61#more-61>>.
- [20] *Integrovaný portál Ministerstva práce a sociálních věcí: Statistiky nezaměstnanosti z územního hlediska* [online]. 2011 [cit. 2011-04-27]. Dostupné z WWW: <[http://portal.mpsv.cz/sz/stat/nz/uzem?stat=2000000000053&obdobi=C&rok=2011&uzemi=169000&send=send&piref37\\_240429\\_37\\_240428\\_240428.pohled=1&piref37\\_240429\\_37\\_240428\\_240428.xlsselect=nazev&piref37\\_240429\\_37\\_240428\\_240428.xlsorder=0&piref37\\_240429\\_37\\_240428\\_240428.usr1=0](http://portal.mpsv.cz/sz/stat/nz/uzem?stat=2000000000053&obdobi=C&rok=2011&uzemi=169000&send=send&piref37_240429_37_240428_240428.pohled=1&piref37_240429_37_240428_240428.xlsselect=nazev&piref37_240429_37_240428_240428.xlsorder=0&piref37_240429_37_240428_240428.usr1=0)>.
- [21] *Lázně Leopoldov: Historie lázní Leopoldov* [online]. 2011 [cit. 2011-04-20]. Dostupné z WWW: <<http://www.lazneleopoldov.eu/historie/>>.
- [22] *Mapy.cz : Buchlovice* [online]. c1996-2011 [cit. 2011-04-30]. Dostupné z WWW: <[http://www.mapy.cz/#mm=ZTtTcP@sa=s@st=s@ssq=Buchlovice@sss=1@ssp=120380524\\_125710028\\_150199404\\_150073036@x=139793408@y=132401152@z=10](http://www.mapy.cz/#mm=ZTtTcP@sa=s@st=s@ssq=Buchlovice@sss=1@ssp=120380524_125710028_150199404_150073036@x=139793408@y=132401152@z=10)>.
- [23] *Mateřská škola Buchlovice: Současný stav a možnosti školy* [online]. 2008 [cit. 2011-04-25]. Dostupné z WWW: <<http://www.buchlovice.cz/ms/index.php?str=skola>>.

- [24] *Městys* [online]. c2006-2010 [cit. 2011-02-15]. Dostupné z WWW: <<http://www.slovník-cizích-slov.net/mestys/>>.
- [25] *Mikroregion Buchlov* [online]. c2009 [cit. 2011-04-16]. Mikroregion Buchlov. Dostupné z WWW: <<http://www.buchlov.cz/MIKROREGION/>>.
- [26] *Místní akční skupina mikroregionu Buchlov* [online]. c2008 [cit. 2011-04-16]. Dostupné z WWW: <[http://www.buchlov.cz/MAS/index.php?option=com\\_content&view=article&id=48&Itemid=54](http://www.buchlov.cz/MAS/index.php?option=com_content&view=article&id=48&Itemid=54)>.
- [27] *Nanotechnologie.cz : BD Sensors, s.r.o.* [online]. c2007 [cit. 2011-04-30]. Dostupné z WWW: <<http://www.nanotechnologie.cz/view.php?cislocclanku=2008100048&unvisible=1>>.
- [28] *NODIS-MIP, s.r.o* [online]. [cit. 2011-04-28]. Dostupné z WWW: <<http://www.nodismip.cz/o-spolecnosti/>>.
- [29] *Oficiální internetové stránky městyse Buchlovice: Minikatalog služeb* [online]. c2008 [cit. 2011-04-23]. Dostupné z WWW: <<http://www.buchlovice.cz/buchlovice/mestys/Mindex.php?mestys=sluzby&kat=sport>>.
- [30] *Oficiální internetové stránky městyse Buchlovice: Občanská sdružení* [online]. c2008 [cit. 2011-04-23]. Dostupné z WWW: <<http://www.buchlovice.cz/buchlovice/mestys/Mindex.php?mestys=spolky>>.
- [31] *Oficiální internetové stránky městyse Buchlovice: Rada* [online]. c2008 [cit. 2011-04-26]. Dostupné z WWW: <<http://www.buchlovice.cz/buchlovice/urad/Uindex.php?urad=kontakty&rada=A>>.
- [32] *Oficiální internetové stránky městyse Buchlovice: Strípky z historie* [online]. c2008 [cit. 2011-04-16]. Dostupné z WWW: <<http://www.buchlovice.cz/buchlovice/mestys/Mindex.php?mestys=historie&clane k=data>>.
- [33] *Oficiální internetové stránky městyse Buchlovice: Zastupitelstvo* [online]. c2008 [cit. 2011-04-26]. Dostupné z WWW:

- <<http://www.buchlovice.cz/buchlovice/urad/Uindex.php?urad=kontakty&zastupitelstvo=A>>.
- [34] *Oficiální stránky hradu Buchlov: Státní hrad Buchlov* [online]. 2011 [cit. 2011-04-23]. Dostupné z WWW: <<http://www.hrad-buchlov.cz/>>.
- [35] *Oficiální stránky zámku Buchlovice: Historie Buchlovického panství* [online]. c2010 [cit. 2011-04-25]. Dostupné z WWW: <<http://www.zamek-buchlovice.cz/historie/>>.
- [36] *Oficiální stránky zámku Buchlovice: Kaple svaté Barbory na Modle* [online]. c2010 [cit. 2011-04-25]. Dostupné z WWW: <<http://www.zamek-buchlovice.cz/pamatky-v-regionu/hrad-buchlov/>>.
- [37] *Regionální informační servis: Buchlovice* [online]. c2010-2011 [cit. 2011-04-20]. Dostupné z WWW: <<http://www.risy.cz/cs/vyhledavace/obce/scitani-lidu-domu-a-bytu-2001?zuj=592102#p3>>.
- [38] *Regionální informační servis: Ekonomicky aktivní podle odvětví* [online]. c2010-2011 [cit. 2011-04-26]. Dostupné z WWW: <<http://www.risy.cz/cs/vyhledavace/obce/scitani-lidu-domu-a-bytu-2001?zuj=592102>>.
- [39] *Regionální informační servis: Obyvatelstvo* [online]. c2010-2011 [cit. 2011-04-20]. Dostupné z WWW: <<http://www.risy.cz/cs/vyhledavace/obce/detail?zuj=592102#obyvatelstvo>>.
- [40] *Regionální informační servis: Veřejná správa* [online]. c2010-2011 [cit. 2011-04-26]. Dostupné z WWW: <[http://www.risy.cz/cs/vyhledavace/obce/detail?zuj=592102#verejna\\_sprava](http://www.risy.cz/cs/vyhledavace/obce/detail?zuj=592102#verejna_sprava)>.
- [41] *RYBÁRIK, s.r.o.* [online]. c2011 [cit. 2011-04-28]. Dostupné z WWW: <<http://www.rybarik.cz/2651/rybarik-s-r-o-/>>.
- [42] *Slovácko: Buchlovice cyklotrasy* [online]. 2008 [cit. 2011-04-25]. Dostupné z WWW: <<http://www.slovacko.cz/search/trasy/?tag=70&lokalita=199>>.
- [43] *Sociální služby Uherské Hradiště: Domov pro seniory Buchlovice* [online]. c2011 [cit. 2011-04-25]. Dostupné z WWW: <<http://www.ouss-uh.cz/zpravy.htm>>.

- [44] *Templ: Hrad Buchlov* [online]. 2011 [cit. 2011-04-24]. Dostupné z WWW: <<http://www.templ.cz/cz/historicke-pamatky/hrady-a-zamky/buchlov>>.
- [45] *Turistické regiony ČR: Přírodní park Chřiby* [online]. c1998-2011 [cit. 2011-04-21]. Dostupné z WWW: <<http://www.tourism.cz/encyklopedie/objekty1.phtml?id=121549>>.
- [46] *Turistik: Holý kopec* [online]. c2000-2011 [cit. 2011-04-21]. Dostupné z WWW: <<http://www.turistik.cz/cz/kraje/zlinsky-kraj/okres-uherske-hradiste/buchlovice/prirodni-rezervace-holy-kopec-buchlovice>>.
- [47] *Turistika: Barborka-přírodní památka* [online]. c2007-2011 [cit. 2011-04-21]. Dostupné z WWW: <<http://www.turistika.cz/mista/barborka-prirodni-pamatka>>.
- [48] *Tvorba programu rozvoje obce* [online]. c2009-2010 [cit. 2011-02-02]. Dostupné z WWW: <<http://www.rozvojobci.cz/news/tvorba-programu-rozvoje-obce1/>>.
- [49] *Východní Morava: Buchlovice* [online]. 2011 [cit. 2011-05-03]. Dostupné z WWW: <<http://www.vychodni-morava.cz/lokalita/199/>>.
- [50] *Wikipedie otevřená encyklopedie* [online]. 2010 [cit. 2011-04-21]. Smrad'avka. Dostupné z WWW: <<http://cs.wikipedia.org/wiki/Smra%C4%8Favka>>.
- [51] *Záchranná stanice volně žijících živočichů* [online]. 2011 [cit. 2011-04-21]. Stanice Buchlovice. Dostupné z WWW: <<http://www.stanicebuchlovice.ic.cz/index.php?p=ostanici>>.
- [52] *Základní škola Buchlovice: Naše škola* [online]. 2011 [cit. 2011-04-25]. Dostupné z WWW: <[http://www.zsbuchlovice.cz/nase\\_skola/nase\\_skola.html](http://www.zsbuchlovice.cz/nase_skola/nase_skola.html)>.
- [53] *Základní škola Buchlovice: Předměty a kroužky* [online]. 2011 [cit. 2011-04-30]. Dostupné z WWW: <<http://www.zsbuchlovice.uhedu.cz/predmety/predmety.html>>.
- [54] *Základní škola Buchlovice: Sdružení rodičů a přátel školy* [online]. 2011 [cit. 2011-04-25]. Dostupné z WWW: <[http://www.zsbuchlovice.cz/nase\\_skola/sdruzeni\\_rodicu.html](http://www.zsbuchlovice.cz/nase_skola/sdruzeni_rodicu.html)>.
- [55] *Zlínský kraj* [online]. 2004 [cit. 2011-04-16]. O zlínském kraji. Dostupné z WWW: <<http://www.zlinskykraj.net/okraj.php>>.
- [56] *Zlínský kraj-východní Morava* [online]. 1999 [cit. 2011-04-16]. Buchlovice. Dostupné z WWW: <Zlínská kraj-východní Morava>.

**Osobní konzultace**

- [57] Bořek Žižlavský – místostarosta městyse Buchlovice
- [58] E. Borská a V. Výstupová – účetní městyse Buchlovice
- [59] vedoucí pracovník TIC



**SEZNAM POUŽITÝCH SYMBOLŮ A ZKRATEK**

%	Procento
°C	Stupně Celsia
a.s.	Akciová společnost
č.	Číslo
ČOV	Čistička odpadních vod
ČR	Česká republika
ČSAD	Československá autobusová doprava
ČSÚ	Český statistický úřad
dB	Decibel
DPH	Daň z přidané hodnoty
Dr.	Doktor
EOA	Ekonomicky aktivní obyvatelstvo
EU	Evropská unie
ha	Hektar
CHKO	Chráněná krajinná oblast
Kč	Koruna česká
km	Kilometr
km <sup>2</sup>	Kilometr čtverečný
kV	Kilovolt
mm	Milimetr
m n. m	Metr nad mořem
MŠ	Mateřská škola
NARM	Národní akademie regionálního managementu
Nezj.	Nezjištěné

---

NPÚ	Národní památkový ústav
NUTS II	La Nomenclature des Unités Territoriales Statistiques – oblast združených krajů
o. s.	Občanské sdružení
OSSZ	Okresní správa sociálního zabezpečení
OZV	Obecně závazná vyhláška
Sb.	Sbírka
SH	Státní hrad
SLDB	Sčítání lidu domů a bytů
SR	Slovenská republika
SWOT	Strengths, Weaknesses, Opportunities, Threats
STL	Středotlaký
TIC	Turistické informační centrum
tis.	Tisíc
TJ	Tělovýchovná jednota
UNESCO	United Nations Educational, Scientific and Cultural Organization
ÚSC	Územně samosprávný celek
ÚOP	Územní odborné pracoviště
VN	Vysoké napětí
ZŠ	Základní škola
ZUŠ	Základní umělecká škola
ŽP	Životní prostředí

**SEZNAM OBRÁZKŮ**

<i>Obr. 1. Buchlovice a blízké okolí [22]</i> .....	27
<i>Obr. 2. Vývoj počtu obyvatel [8]</i> .....	29
<i>Obr. 3. Lázeňský dům na Smrad'avce [50]</i> .....	36
<i>Obr. 4. Nádvoří hradu Buchlova [14]</i> .....	41
<i>Obr. 5. Zámek Buchlovice [19]</i> .....	42
<i>Obr. 6. Kaple svaté Barbory [36]</i> .....	43
<i>Obr. 7. Úřady poskytující služby obyvatelům Buchlovic [40]</i> .....	44
<i>Obr. 8. Ekonomická aktivita obyvatel podle odvětví [38]</i> .....	49
<i>Obr. 9. Zastoupení ploch na území Buchlovice [8]</i> .....	51

**SEZNAM TABULEK**

<i>Tab. 1. Porovnání počtu obyvatel .....</i>	30
<i>Tab. 2. Věková struktura obyvatel Buchlovic, 2009 [39].....</i>	31
<i>Tab. 3. Počet obyvatel dle věkových skupin, dle SLDB 2001 .....</i>	31
<i>Tab. 4. Vzdělanostní struktura obyvatelstva staršího 15 let v Buchlovicích [37].....</i>	32
<i>Tab. 5. Vzdělanostní struktura obyvatelstva staršího 15 let v Boršicích [37] .....</i>	32
<i>Tab. 6. Pohyb obyvatelstva Buchlovic, 2009 [39] .....</i>	33
<i>Tab. 7. Byty a domy v Boršicích a Buchlovicích, dle SLDB .....</i>	34
<i>Tab. 8. Vyjíždka obyvatel do zaměstnání, dle SLDB 2001 .....</i>	50
<i>Tab. 9. Míra nezaměstnanosti za jednotlivé měsíce [20].....</i>	50
<i>Tab. 10. Rozpočet městyse na rok 2008 [10] [58] .....</i>	53
<i>Tab. 11. Rozpočet městyse na rok 2009 [10] [58] .....</i>	54
<i>Tab. 12. Rozpočet městyse na rok 2010 [58] .....</i>	54
<i>Tab. 13. Návrh rozpočtu městyse na rok 2011 [58].....</i>	55

## **SEZNAM PŘÍLOH**

**PŘÍLOHA P1: DOTAZNÍK – SPOKOJENOST SE SLUŽBAMI A  
INFRASTRUKTUROU V OBCI BUCHLOVICE**

## **PŘÍLOHA P1: DOTAZNÍK – SPOKOJENOST SE SLUŽBAMI A INFRASTRUKTUROU V OBCI BUCHLOVICE**

Pro lepší utřídění poznatků a pro inspiraci při vymýšlení projektů, které by byly vhodné k realizování, jsem použila dotazník. Tento dotazník byl v elektronické podobě vyvěšen na webových stránkách přímo určených k vytváření online dotazníků. Dotazník celkově obsahoval 21 otázek, z toho 3 byly nepovinné a respondenti na ně nemuseli odpovídat. Dostupný je online na <http://10789.vyplnto.cz> Celkově odpovědělo 63 osob, z toho 41 žen a 22 mužů. Z toho 53 osob se řadilo do věkové skupiny 16-30 let a zbylá část do věkové kategorie 31-60 let. Nejvíce osob (39) mělo vzdělání zakončené maturitou, 14 osob bylo vysokoškolsky vzděláno, 8 osob bylo vyučeno a jedna osoba měla ukončené základní vzdělání a vyšší odborné vzdělání.

Nejprve bych začala u první otázky, zda jsou obyvatelé spokojeni s otvírací dobou benzinové stanice. Téměř polovina odpověděla záporně. Já s nimi musím bezpochybně souhlasit, neboť otvírací doba je opravdu nevhodná (od 6 do 18 hodin). Proto jsem v návrhové části doporučovala tuto dobu prodloužit.

S dalším bodem dotazníku musím taky souhlasit, v městyši opravdu chybí bankomat, nespokojení jsou nejenom obyvatelé, ale i turisté, kteří tento městyš navštíví.

Co se týče postoji k dostatku zeleně na náměstí, tak je velmi rozporuplný. Polovina respondentů souhlasila, druhé polovině se množství zdá nedostatečné. Dle mého názoru je množství zeleně dostatečné.

Taktéž u následující otázky jsem se dočkala neurčité odpovědi. Dopravní infrastruktura je na poměrně dobré úrovni, nicméně zde chybí dostatek parkovacích míst. Toho si je vědoma polovina dotazovaných. Taktéž stav některých komunikací není zcela stoprocentní. Problémy s dostupností nastávají pouze o víkendech a ve večerních hodinách. I přesto je polovina dotazovaných spokojená s autobusovým spojením Buchlovice – Uherské Hradiště.

S aktuální nabídkou bytů či rodinných domů je spokojeno 33 respondentů. Nicméně druhá polovina nesouhlasí nebo neví. Nicméně by nová výstavba mohla přilákat nové obyvatele a rozvinula celkovou přitažlivost a potenciál městyse.

S otvírací dobou pošty a České Spořitelny jsou respondenti převážně spokojeni.

Nicméně s činností zastupitelstva už tomu tak není. Téměř 23 odpovědí bylo negativní, 23 odpovědí bylo nevím. Což je zarážející. Nevím, co je k tomu vedlo, protože při pohledu na hospodaření městyse s financemi, zjistíme, že rozpočty jsou každoročně přebytkové a městys se plně rozvíjí.

Městys nabízí dostatek kulturních akcí a toho si je vědomo 51 dotazovaných. S nimi mohu jen souhlasit. Buchlovice pořádají každoročně široké spektrum akcí, jež jsou hojně navštěvovány. I přes tento fakt jsou Buchlovice stále upravené a čisté a s to potvrzuje 52 spokojených odpovědí.

U otázky na spokojenost s nabízeným počtem pracovních míst se má hypotéza naprosto slučovala s odpovědi respondentů. V Buchlovicích je nedostatek pracovních míst, lidé jsou nuceni za prací vyjíždět do okolních obcí a měst.

S obchodní sítí a sítí služeb je polovina odpovídajících osob spokojena. Dle mého názoru je aktuální stav úměrný velikosti městyse a počtu obyvatel. Se sítí zdravotnických služeb je taktéž 50 % osob spokojeno. Já osobně tyto služby nemohu hodnotit, nicméně při podrobnějším zabýváním této problematiky jsem zjistila, že městys poskytuje dostatečné zdravotnické zázemí. Ve volném vyjádření k této problematice se jedna maminka zmínila, že je nespokojena s ordinačními hodinami dětské lékařky.

Odpovědi na nepovinné otázky najdete přímo v dotazníku.

### **1. Vyhovuje Vám otevírací doba benzínové stanice v Buchlovicích?**

ODPOVĚĎ	POČET	LOKÁLNĚ	GLOBÁLNĚ
ne	30	47.62%	47.62%
ano	18	28.57%	28.57%
nevím	15	23.81%	23.81%

### **2. Myslíte, že v Buchlovicích chybí bankomat?**

ODPOVĚĎ	POČET	LOKÁLNĚ	GLOBÁLNĚ
ano	49	77.78%	77.78%
ne	8	12.7%	12.7%
nevím	6	9.52%	9.52%

### **3. Zdá se Vám množství zeleně na náměstí dostatečné?**

ODPOVĚĎ	POČET	LOKÁLNĚ	GLOBÁLNĚ
---------	-------	---------	----------

ne	30	47.62%	47.62%
ano	28	44.44%	44.44%
nevím	5	7.94%	7.94%

**4. Je pro Vás vyhovující aktuální stav dopravní infrastruktury?**

ODPOVĚĎ	POČET	LOKÁLNĚ	GLOBÁLNĚ
ano	27	42.86%	42.86%
ne	25	39.68%	39.68%
nevím	11	17.46%	17.46%

**5. Myslíte si, že je nutná výstavba kapacitního parkoviště?**

ODPOVĚĎ	POČET	LOKÁLNĚ	GLOBÁLNĚ
ano	43	68.25%	68.25%
ne	18	28.57%	28.57%
nevím	2	3.17%	3.17%

**6. Máte pocit, že je aktuální nabídka bytů/ rodinných domů v Buchlovicích dostačující?**

ODPOVĚĎ	POČET	LOKÁLNĚ	GLOBÁLNĚ
ne	33	52.38%	52.38%
nevím	17	26.98%	26.98%
ano	13	20.63%	20.63%

**7. Co říkáte na autobusové spojení z Buchlovic do okolních obcí, zejména do Uherského Hradiště, je vyhovující?**

ODPOVĚĎ	POČET	LOKÁLNĚ	GLOBÁLNĚ
ano	31	49.21%	49.21%
ne	25	39.68%	39.68%
nevím	7	11.11%	11.11%

**8. Jste spokojeni s otevírací dobou pošty?**

ODPOVĚĎ	POČET	LOKÁLNĚ	GLOBÁLNĚ
ano	34	53.97%	53.97%
ne	15	23.81%	23.81%



nevím	14	22.22%	22.22%
-------	----	--------	--------

### 9. Jste spokojeni s otevírací dobou České Spořitelny?

ODPOVĚĎ	POČET	LOKÁLNĚ	GLOBÁLNĚ
ano	33	52.38%	52.38%
nevím	19	30.16%	30.16%
ne	11	17.46%	17.46%

### 10. Jste spokojeni s činností místního zastupitelstva?

ODPOVĚĎ	POČET	LOKÁLNĚ	GLOBÁLNĚ
ne	23	36.51%	36.51%
nevím	23	36.51%	36.51%
ano	17	26.98%	26.98%

### 11. Máte pocit, že je v obci dostatek kulturních programů a akcí?

ODPOVĚĎ	POČET	LOKÁLNĚ	GLOBÁLNĚ
ano	51	80.95%	80.95%
ne	10	15.87%	15.87%
nevím	2	3.17%	3.17%

### 12. Jste spokojeni s úklidem a čistotou obce?

ODPOVĚĎ	POČET	LOKÁLNĚ	GLOBÁLNĚ
ano	52	82.54%	82.54%
ne	8	12.7%	12.7%
nevím	3	4.76%	4.76%

### 13. Existuje dle Vašeho názoru dostatek nabízených pracovních míst?

ODPOVĚĎ	POČET	LOKÁLNĚ	GLOBÁLNĚ
ne	37	58.73%	58.73%
nevím	22	34.92%	34.92%
ano	4	6.35%	6.35%

### 14. Jste spokojeni s obchodní sítí jako celkem?

ODPOVĚĎ	POČET	LOKÁLNĚ	GLOBÁLNĚ
ano	32	50.79%	50.79%

ne	23	36.51%	36.51%
nevím	8	12.7%	12.7%

#### 15. Jste spokojeni se sítí služeb?

ODPOVĚĎ	POČET	LOKÁLNĚ	GLOBÁLNĚ
ano	34	53.97%	53.97%
ne	22	34.92%	34.92%
nevím	7	11.11%	11.11%

#### 16. Jste spokojeni se sítí zdravotnických služeb?

ODPOVĚĎ	POČET	LOKÁLNĚ	GLOBÁLNĚ
ano	35	55.56%	55.56%
ne	18	28.57%	28.57%
nevím	10	15.87%	15.87%

#### 17. Jste žena / muž?

ODPOVĚĎ	POČET	LOKÁLNĚ	GLOBÁLNĚ
žena	41	65.08%	65.08%
muž	22	34.92%	34.92%

#### 18. Do které věkové kategorie patříte?

ODPOVĚĎ	POČET	LOKÁLNĚ	GLOBÁLNĚ
0 - 15	0	0 %	0 %
16 -30	53	84.13%	84.13%
31 - 60	10	15.87%	15.87%
více	0	0 %	0 %

#### 19. Jakého vzdělání jste dosáhli?

ODPOVĚĎ	POČET	LOKÁLNĚ	GLOBÁLNĚ
Středoškolské - maturita	39	61.9%	61.9%
Vysokoškolské	14	22.22%	22.22%
Středoškolské- vyučen/a	8	12.7%	12.7%
Základní	1	1.59%	1.59%
Vyšší odborné	1	1.59%	1.59%

## **20. Co Vy osobně považujete za největší problémy a nedostatky v obci?**

Vzhledem k nevhodným výrazům, které byly použity při odpovídání na otázky, jsem byla nucena vybrat jen ty vhodné.

- Chybí zde koupaliště, které by vyhovovalo všem hygienickým požadavkům a bylo komfortní pro všechny návštěvníky
- Chybí zde multifunkční hala pro konání jak různých společenských a kulturních akcí tak pro sportovní vyžití - nahradila by i nevyhovující tělocvičnu ZŠ
- Přejde mi také zbytečná investice do muzea, které není moc využíváno
- Osvětlení, chodníky a celkový stav komunikací na Zahradách
- Chybějící bankomat, parkování, otevírací doba benzínky
- Pálení plastů a gum v kotlích na pevná paliva
- Ordinační hodiny dětské lékařky
- Úroveň učitelů a některých lékařů
- Odmítavý postoj k rozvoji kempu
- Absence kulturního domu
- Chybí masna, pořádný obchod

## **21. Jaké jsou, podle Vašeho názoru, hlavní přednosti a výhody obce?**

- Jednoznačně poloha obce - krátká dojezdová vzdálenost jak do Uherského Hradiště, tak do Brna, blízkost silnice I/50
- Relativně klidné prostředí -Neprojíždí tudy žádné kamiony ani velké množství aut
- Moderní hotel Buchlovice a příjemným prostředím, nové náměstí
- Památky, park, velké množství celoročních kulturních akcí
- Nabídka služeb je uspokojující
- Klid, spousta zeleně a přírody
- Kvalitní síť restaurací