

Program rozvoja obce Myjava

Roman Boor

Bakalářská práce
2011

 Univerzita Tomáše Bati ve Zlíně
Fakulta managementu a ekonomiky

Univerzita Tomáše Bati ve Zlíně
Fakulta managementu a ekonomiky
Ústav regionálního rozvoje, veřejné správy a práva
akademický rok: 2010/2011

ZADÁNÍ BAKALÁŘSKÉ PRÁCE

(PROJEKTU, UMĚLECKÉHO DÍLA, UMĚLECKÉHO VÝKONU)

Jméno a příjmení: **Roman BOOR**
Osobní číslo: **M081247**
Studijní program: **B 6202 Hospodářská politika a správa**
Studijní obor: **Veřejná správa a regionální rozvoj**

Téma práce: **Program rozvoje obce Myjava**

Zásady pro vypracování:

Úvod

I. Teoretická část

- Za pomoci literární rešerše vytvořte přehled stávajících teorií a základních pojmů zahrnujících nebo odkazujících na program rozvoje obce.

II. Praktická část

- Realizujte socioekonomickou a demografickou analýzu města Myjava.
- Zhodnoťte a analyzujte program rozvoje města Myjava.
- Zpracujte scénáře rozvoje města Myjava vzhledem k naplňování programu rozvoje.

Závěr

Rozsah bakalářské práce: cca 40
Rozsah příloh:
Forma zpracování bakalářské práce: tištěná/elektronická

Seznam odborné literatury:

- [1] KAŠPAROVÁ, L., PŮČEK, M. et al. Kohezní politika: Osídlení v České republice: Partnerství města a venkova. 1. vyd. Praha: Ministerstvo pro místní rozvoj, 2009. 91 s. ISBN 978-80-903928-7-8.
- [2] KOŽIAK, R., KRNÁČ, J., LIPTÁKOVÁ, K. Verejná správa a regionálny rozvoj. Banská Bystrica: EF UMB Banská Bystrica, 2008. 250 s. ISBN 978-80-8883-695-5.
- [3] MATES, P., WOKOUN, R. et al. Malá encyklopedie regionalistiky a veřejné správy. 1. vyd. Praha: Prospektum. 2001. 196 s. ISBN 80-7175-100-6.
- [4] WOKOUN, R. et al. Úvod do regionálních věd a veřejné správy. 2. rozš. vyd. Plzeň: Aleš Čeněk, 2008. 455 s. ISBN 978-80-7380-086-4.

Vedoucí bakalářské práce: RNDr. Pavel Bednář, Ph.D.
Ústav regionálního rozvoje, veřejné správy a práva

Datum zadání bakalářské práce: 4. dubna 2011

Termín odevzdání bakalářské práce: 20. května 2011

Ve Zlíně dne 4. dubna 2011


prof. Dr. Ing. Drahomíra Pavelková
děkanka




RNDr. Oldřich Hájek, Ph.D.
ředitel ústavu

PROHLÁŠENÍ AUTORA BAKALÁŘSKÉ/DIPLOMOVÉ PRÁCE

Beru na vědomí, že:

- odevzdáním bakalářské/diplomové práce souhlasím se zveřejněním své práce podle zákona č. 111/1998 Sb. o vysokých školách a o změně a doplnění dalších zákonů (zákon o vysokých školách), ve znění pozdějších právních předpisů, bez ohledu na výsledek obhajoby¹;
- bakalářská/diplomová práce bude uložena v elektronické podobě v univerzitním informačním systému dostupná k nahlédnutí:
 - bez omezení;
 - pouze prezenčně v rámci Univerzity Tomáše Bati ve Zlíně;
- na mou bakalářskou/diplomovou práci se plně vztahuje zákon č. 121/2000 Sb. o právu autorském, o právech souvisejících s právem autorským a o změně některých zákonů (autorský zákon) ve znění pozdějších právních předpisů, zejm. § 35 odst. 3²;
- podle § 60³ odst. 1 autorského zákona má UTB ve Zlíně právo na uzavření licenční smlouvy o užití školního díla v rozsahu § 12 odst. 4 autorského zákona;

¹ zákon č. 111/1998 Sb. o vysokých školách a o změně a doplnění dalších zákonů (zákon o vysokých školách), ve znění pozdějších právních předpisů, § 47b Zveřejňování závěrečných prací:

- (1) Vysoká škola nevydělečně zveřejňuje disertační, diplomové, bakalářské a rigorózní práce, u kterých proběhla obhajoba, včetně posudků oponentů a výsledku obhajoby prostřednictvím databáze kvalifikačních prací, kterou spravuje. Způsob zveřejnění stanoví vnitřní předpis vysoké školy.
- (2) Disertační, diplomové, bakalářské a rigorózní práce odevzdané uchazečem k obhajobě musí být též nejméně pět pracovních dnů před konáním obhajoby zveřejněny k nahlížení veřejnosti v místě určeném vnitřním předpisem vysoké školy nebo není-li tak určeno, v místě pracoviště vysoké školy, kde se má konat obhajoba práce. Každý si může ze zveřejněné práce pořizovat na své náklady výpisy, opisy nebo rozmnoženiny.
- (3) Platí, že odevzdáním práce autor souhlasí se zveřejněním své práce podle tohoto zákona, bez ohledu na výsledek obhajoby.

² zákon č. 121/2000 Sb. o právu autorském, o právech souvisejících s právem autorským a o změně některých zákonů (autorský zákon) ve znění pozdějších právních předpisů, § 35 odst. 3:

- (3) Do práva autorského také nezasahuje škola nebo školské či vzdělávací zařízení, užije-li nikoli za účelem přímého nebo nepřímého hospodářského nebo obchodního prospěchu k výuce nebo k vlastní potřebě dílo vytvořené žákem nebo studentem ke splnění školních nebo studijních povinností vyplývajících z jeho právního vztahu ke škole nebo školskému či vzdělávacímu zařízení (školní dílo).

³ zákon č. 121/2000 Sb. o právu autorském, o právech souvisejících s právem autorským a o změně některých zákonů (autorský zákon) ve znění pozdějších právních předpisů, § 60 Školní dílo:

- (1) Škola nebo školské či vzdělávací zařízení mají za obvyklých podmínek právo na uzavření licenční smlouvy o užití školního díla (§ 35 odst. 3). Odpírá-li autor takového díla udělit svolení bez vážného důvodu, mohou se tyto osoby domáhat nahrazení chybějícího projevu jeho vůle u soudu. Ustanovení § 35 odst. 3 zůstává nedotčeno.

- podle § 60⁴ odst. 2 a 3 mohou užít své dílo – bakalářskou/diplomovou práci - nebo poskytnout licenci k jejímu využití jen s předchozím písemným souhlasem Univerzity Tomáše Bati ve Zlíně, která je oprávněna v takovém případě ode mne požadovat přiměřený příspěvek na úhradu nákladů, které byly Univerzitou Tomáše Bati ve Zlíně na vytvoření díla vynaloženy (až do jejich skutečné výše);
- pokud bylo k vypracování bakalářské/diplomové práce využito softwaru poskytnutého Univerzitou Tomáše Bati ve Zlíně nebo jinými subjekty pouze ke studijním a výzkumným účelům (tj. k nekomerčnímu využití), nelze výsledky bakalářské/diplomové práce využít ke komerčním účelům.

Prohlašuji, že:

- jsem bakalářskou/diplomovou práci zpracoval/a samostatně a použité informační zdroje jsem citoval/a;
- odevzdaná verze bakalářské/diplomové práce a verze elektronická nahraná do IS/STAG jsou totožné.

Ve Zlíně 18.05.2017

..... Proke

⁴ zákon č. 121/2000 Sb. o právu autorském, o právech souvisejících s právem autorským a o změně některých zákonů (autorský zákon) ve znění pozdějších právních předpisů, § 60 Školní dílo:

- (2) Není-li sjednáno jinak, může autor školního díla své dílo užít či poskytnout jinému licenci, není-li to v rozporu s oprávněnými zájmy školy nebo školského či vzdělávacího zařízení.
- (3) Škola nebo školské či vzdělávací zařízení jsou oprávněny požadovat, aby jim autor školního díla z výdělku jím dosaženého v souvislosti s užitím díla či poskytnutím licence podle odstavce 2 přiměřeně přispěl na úhradu nákladů, které na vytvoření díla vynaložily, a to podle okolností až do jejich skutečné výše; přitom se přihlédne k výši výdělku dosaženého školou nebo školským či vzdělávacím zařízením z užití školního díla podle odstavce 1.

ABSTRAKT

Ako tému mojej bakalárskej práce som si zvolil Program rozvoja obce Myjava. Tento dokument je jedným zo strategických nástrojov pri koordinácii verejných i súkromných aktivít na území mesta a tým by mal prispievať k jeho hospodárskemu a sociálnemu rozvoju.

Práca je rozdelená na teoretickú a praktickú časť. Teoretická časť obsahuje základné pojmy, teoretické prístupy a legislatívne zakotvenia, ktoré zahŕňajú alebo odkazujú na program rozvoja obce. V praktickej časti je spracovaná socioekonomická a demografická analýza mesta Myjava, na základe ktorej som neskôr spracoval SWOT analýzu. Následne som analyzoval súčasný program hospodárskeho a sociálneho rozvoja mesta Myjava na obdobie 2007 – 2013 a v záverečnej časti som ho doplnil vlastnými projektmi.

Kľúčové slová: Mesto Myjava, socioekonomická a demografická analýza, SWOT analýza, program hospodárskeho a sociálneho rozvoja

ABSTRACT

The topic of my bachelor thesis is Development program of Myjava. This document is one of the strategic instruments in the coordination of public and private activities in the city and therefore should contribute to its economic and social development.

The bachelor thesis is divided into theoretical and practical part. The theoretical part contains basic concepts, theoretical approaches and a legislative framework involving or referring to the community development program. The practical part contains social, economic and demographic analysis of Myjava, based on which I later processed the SWOT analysis. Then I analysed the current program of economic and social development of the Myjava city for the years 2007 – 2013 and in the final section I completed this program with my own projects.

Keywords: Myjava city, socio-economic and demographic analysis, SWOT analysis, the economic and social development program

Na tomto mieste by som rád poďakoval pánovi RNDr. Pavlovi Bednářovi, PhD. za jeho odborné vedenie, trpezlivosť, odporúčania a cenné rady, ktoré mi poskytol v priebehu spracovávania bakalárskej práce.

Moje poďakovanie tiež patrí všetkým pracovníčkam Mestského úradu na Myjave, ktoré boli ochotné zodpovedať moje otázky a poskytnúť mi materiály potrebné k jej spracovaniu.

Prehlasujem, že odovzdaná verzia bakalárskej práce a elektronická verzia nahraná do IS/STAG sú totožné.

OBSAH

ÚVOD	10
I TEORETICKÁ ČASŤ	12
1 REGIONÁLNY ROZVOJ A STRATEGICKÉ PLÁNOVANIE	13
1.1 ČLENENIE NÁSTROJOV REGIONÁLNEHO ROZVOJA.....	14
1.2 STRATEGICKÉ PLÁNOVANIE.....	18
2 REGIONÁLNY ROZVOJ A JEHO LEGISLATÍVNY RÁMEC Z HĽADISKA SAMOSPRÁVY	23
II PRAKTICKÁ ČASŤ	25
3 SOCIOEKONOMICKÁ A DEMOGRAFICKÁ ANALÝZY MYJAVY	26
3.1 POLOHA A VONKAJŠIE VZŤAHY	26
3.1.1 Územné a administratívne zaradenie Myjavy	26
3.1.2 Geografická a sídelná charakteristika	27
3.2 HISTÓRIA	28
3.3 PRÍRODNÉ ZDROJE	30
3.3.1 Povrchové vody a podzemné vody	30
3.3.2 Pôdy.....	30
3.3.3 Fauna a flóra.....	31
3.3.4 Životné prostredie a jeho ochrana	32
3.4 DEMOGRAFIA A BÝVANIE	35
3.4.1 Demografický vývoj.....	35
3.4.2 Migrácia a prirodzený prírastok	36
3.4.3 Veková štruktúra	36
3.4.4 Vzdelanostná štruktúra.....	37
3.4.5 Bytový a domový fond.....	38
3.5 SOCIÁLNE ZABEZPEČENIE	40
3.5.1 Bezpečnosť	40
3.5.2 Kultúra a pamiatky	40
3.5.3 Sociálne služby.....	43
3.5.4 Školstvo.....	44
3.5.5 Zdravotníctvo	48
3.6 TECHNICKÉ INFRAŠTRUKTÚRA	49
3.6.1 Čistička odpadových vôd	49
3.6.2 Doprava	49
3.6.3 Kanalizácia	50
3.6.4 Zásobovanie – elektrická energia, zemný plyn, teplo, pitná voda	50
3.7 EKONOMICKÁ SITUÁCIA A HOSPODÁRENIE MESTA.....	52
3.7.1 Trh práce	52
3.7.2 Sektorové členenie ekonomických aktivít	53
3.7.3 Ekonomicky aktívne obyvateľstvo.....	55
3.7.4 Nezamestnanosť	55
3.7.5 Financovanie a majetok mesta	56
3.8 CESTOVNÝ RUCH.....	60
3.8.1 Kultúrne podujatia.....	60

3.8.2	Ubytovanie	61
3.8.3	Športové zariadenia	61
3.8.4	Cyklotrasy	61
3.9	S.W.O.T ANALÝZA MESTA MYJAVA	62
3.9.1	Silné stránky	62
3.9.2	Slabé stránky	63
3.9.3	Príležitosti	64
3.9.4	Ohrozenia	66
4	STRATÉGIA ROZVOJA MESTA MYJAVA 2007 - 2013	68
4.1	ANALÝZA PROJEKTOV PODEA STÁVAJÚCEHO PHSR 2007 - 2013.....	68
4.2	NÁVRH VLASTNÝCH PROJEKTOV DOPLŇUJÚCICH PHSR MYJAVY.....	70
	ZÁVER	73
	ZOZNAM POUŽITEJ LITERATÚRY	75
	ZOZNAM POUŽITÝCH SYMBOLOV A SKRATIEK.....	77
	ZOZNAM GRAFOV	79
	ZOZNAM TABULIEK	80
	ZOZNAM PRÍLOH.....	81

ÚVOD

Socializmus a jeho štyridsať ročné úradovanie v bývalom Československu zanechalo na jeho území, obyvateľoch, ekonomike svoje stopy. Odvtedy už ubehlo viac ako dvadsať rokov. Týchto dvadsať rokov však prinieslo so sebou veľké zmeny. Rýchly prechod k demokratickému politickému systému, premena centrálne plánovanej ekonomiky na tržnú, otvorenie sa západným ekonomikám a celému svetu. Na jednej strane následky týchto krokov boli predovšetkým centrálné riadené, často nekonkurencieschopné podniky „smrteľnými“, čo prinieslo dovtedy nepoznanú vysokú nezamestnanosť a vznik štrukturálne postihnutých regiónov. Na druhej strane dali možnosť vzniku prostredia pre malé a stredné podnikanie, a to hlavne pomocou transformačných opatrení spojených so zavádzaním tržného prostredia ako napríklad zrovnoprávnením subjektov osobného a verejného vlastníctva, privatizácia, ukončenie štátneho paternalizmu a ďalšie reformy.

Vážnosť týchto zmien a neskúsenosť s nimi spojená, ale hlavne tlak svetovej globalizácie podnietil Slovenskú republiku, aby sa rozhodla 27. júna 1995 požiadať o vstup do Európskej únie (ďalej ako EÚ). V snahe podporiť zmeny prebiehajúce v krajinách strednej a východnej Európy vytvorila Európska únia fond PHARE. Program PHARE sa postupom času stal najväčším programom pomoci v strednej Európe, ktorý poskytol Slovensku odbornú expertízu a investičnú podporu. Tento program môžeme pokladať za veľmi úspešný, keďže neskôr 10 z 13 krajín do neho zapojených požiadalo o členstvo v EÚ. Slovensko sa teda postupne aj za pomoci zahraničia vyrovnávalo so zmenami a zároveň sa snažilo dosiahnuť cieľ, ktorý si predsavzalo, a to vstúpiť do EÚ. Po naplnení Maastrichtských kritérií sa mu to 1. mája 2004 podarilo. Okrem Slovenska sa to v ten istý čas podarilo ešte deviatim ďalším krajinám. EÚ vedela, že nové členské štáty so sebou prinesú na jej územie väčšie ekonomické a s tým spojené sociálne rozdiely. Jej regionálna politika so svojimi nástrojmi a cieľmi, ktorým je hlavne sociálna súdržnosť, neustále napomáha tieto rozdiely znižovať, a to hlavne priamou finančnou podporou.

Tieto skutočnosti bezpochyby zasiahli i do vývoja Myjavy. Pri spracovávaní bakalárskej práce, tak budem môcť aspoň čiastočne zistiť ako ju tento vývoj ovplyvnil.

Ciele mojej bakalárskej práce budú nasledujúce. Po prvé spracujem všeobecnú socioekonomickú a demografickú analýzu a tým charakterizujem znaky, vlastnosti a črty mesta. Následne na ich základe spracujem SWOT analýzu, ktorá mi pomôže pri vymedzovaní kritických bodov rozvoja a tvorbe vlastných projektov. Keďže Myjava už na roky 2007-

2013 svoj rozvojový program má, prevediem jeho analýzu a rozčlením pripravované projekty do zvolených kategórii podľa SWOT analýzy a pokúsim sa tak zistiť, na ktorú oblasť sa mesto rozhodlo zamerať.

Rovnako ako štát, kraj, tak i mesto by sa malo starať o rozvoj svojho územia vo všetkých jeho oblastiach. Aby som si tento záväzok potvrdil, vybral som si pre spracovanie bakalárskej práce tému program rozvoja obce Myjava. To však nebolo jediným motívom. V tomto meste som sa narodil, žijem tu s prevažnou časťou svojej rodiny a v neposlednom rade som tiež absolvoval správnu prax na myjavskom mestskom úrade, čo moje rozhodnutie pri výbere témy značne uľahčilo.

I. TEORETICKÁ ČASŤ

1 REGIONÁLNY ROZVOJ A STRATEGICKÉ PLÁNOVANIE

Všeobecne platí, že univerzálny kľúč, podľa ktorého by sme sa mali riadiť pri regionálnom rozvoji neexistuje. Je to dané celkovou regionálnou diferenciaciou zapríčinenou geografickými, ekonomickými, sociálnymi, spoločenskými a ďalšími charakteristikami jednotlivých území. Práve preto sa musí regionálny rozvoj opierať o viaceré metodologické postupy, procedúry a prístupy.

Väčšina územno-správnych jednotiek sa v svojej činnosti zaoberá regionálnym rozvojom. Je to spôsobené tým, že každá obec či mesto sa snaží obstáť vo vzájomnej konkurencii a práve preto si stanovuje ciele a stratégie ako týchto cieľov dosiahnuť. Rozdiely medzi strategickým plánovaním, či už regionálnym alebo miestnym a územným, môžeme zhrnúť do týchto hlavných princípov:

- Strategické plánovanie je okrem rozvoja územia zamerané i na rozvoj kultúrny, ekonomický, ekologický, spoločenský a iné.
- Vytvára vhodné východiská pre územný plán.
- Vytvára platformu pre partnerstvo rozličných subjektov a miestnych skupín.
- Občania sú pozývaní k tvorbe strategických plánov, čo umožňuje identifikáciu problémov najmä z hľadiska obyvateľov.
- Stanovuje akési mantinely pre rozvoj obce, vytyčujúce postup pri dosahovaní hlavných cieľov, ktorých sa snaží dosiahnuť za pomoci miestnej politiky.
- Na základe analýzy vymedzuje kritické body a na ich základe stanovuje strategické a koncepčné ciele rozvoja.

Medzi základné etapy strategického plánovania patria:

- Spracovanie analýzy
- Vypracovanie stratégie
- Rozvojové programy
- Samotná realizácia spočívajúca v schvaľovaní, kontrole a realizácií [3]

1.1 Členenie nástrojov regionálneho rozvoja

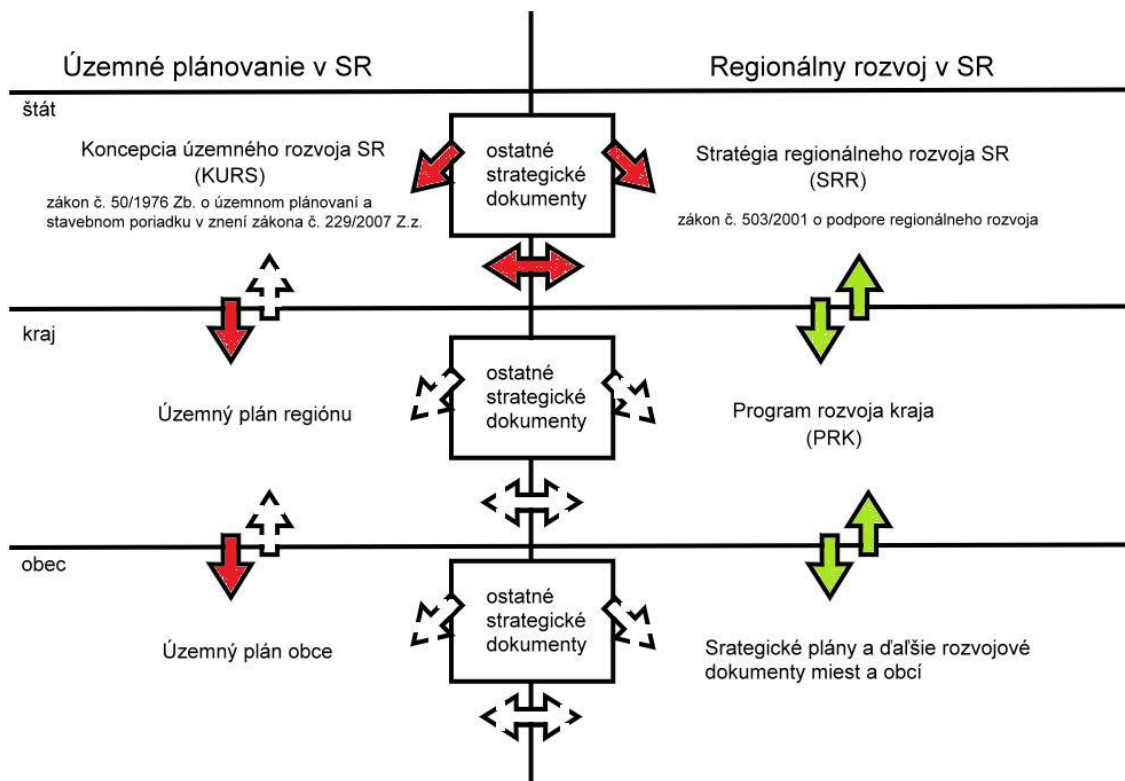
Nástroje rozvoja územia môžeme z hľadiska regionálneho rozčleniť na strategické, finančné a metodické.

Strategická nástroje

Systém strategických dokumentov

Strategické dokumenty vznikajú na viacerých úrovniach :

- Európska úroveň – dokumenty určené na zjednotenie a implementáciu regionálnej politiky, spoločnej poľnohospodárskej politiky a iných. (napr. Strategické všeobecné zásady Spoločenstva). Pri tejto úrovni je dôležité zachovanie horizontálnej previazanosti.
- Národná úroveň – z hľadiska stratégie rozvoja územia sú nezáväznú pre nižšie úrovne. Majú odporúčajúci charakter. To však neplatí pre územné plánovanie.
- Krajská úroveň – povinnosť vypracovávať strategické dokumenty plynie z legislatívy (Zákon č. 503/2001 O podpore regionálneho rozvoja)
- Obecná úroveň –územné plány obcí sú jediným povinným strategickým dokumentom na tejto úrovni. (Zákon č. 369/1990 Zákon o obecnom zriadení) [1]



Obrázok 1. Zdroj: Kohezní politika: Osídlení v České republice[2]

Program rozvoja obce

Dokument určujúci hlavné body a smery rozvoja obce, často tvorený na jedno, dve volebné obdobia. Predstavuje podklad pre riadenie, je s ním späté zostavovanie rozpočtu obce a rozhodovanie obecného zastupiteľstva.[3]

Význam programu rozvoja obce

Získavanie finančných prostriedkov z verejných zdrojov (regionálnych, štátnych alebo európskych) pri projektoch zameraných na regionálny rozvoj, býva často podmienené ich zladením s rozvojovou stratégiou príslušnej obce so stratégiou mikroregiónu, kraja či Slovenskej republiky. Táto skutočnosť je aj právne zakotvená v zákone číslo 503/2001 Z. z., podľa ktorého má mať obec vypracovaný a schválený program hospodárskeho a sociálneho rozvoja (ďalej ako PHSR).

Program hospodárskeho a sociálneho rozvoja je základným programovým dokumentom podpory regionálneho rozvoja na lokálnej úrovni. Nadväzuje na príslušné strategické a programové dokumenty na regionálnej a národnej úrovni. Konkrétne by sa mal opierať na národnej úrovni predovšetkým o Národný rozvojový plán, Národný strategický referenčný rámec a operačné programy. Pričom na regionálnej úrovni zase o program hospodárskeho a sociálneho rozvoja príslušného kraja.

Predstavitelia obcí a miest často chápu tvorbu PHSR iba ako ďalšiu z prekážok svojho úsilia získať podporu z verejných prostriedkov. Pritom však práve tvorba vlastného rozvojového programu za účasti všetkých záujmových skupín (podnikatelia, obyvatelia, zastupiteľstvo), ktoré v obci pôsobia, ponúka jedinečnú príležitosť ako sa dozvedieť čo, kto v obci pripravuje. Zároveň sa môže stať zásadným impulzom na začatie dialógu a spolupráce medzi často izolovanými aktérmi miestneho rozvoja.

PSHR obce je strednodobý programový dokument vypracovaný spravidla na obdobie 7-10 rokov, ktorý obsahuje tri základné časti: analytickú, strategickú a implementačnú. Za jeho vypracovanie a realizáciu je zodpovedná obec, ale je bežnou praxou, že si tieto programy nechávajú vypracovať obce externým dodávateľom. Hlavným cieľom programu je sformulovať takú predstavu o smerovaní obce, ktorá vyjadruje ekonomické a sociálne záujmy jej občanov a zároveň je v súlade s prijatými koncepciami dokumentov na vyšších úrovniach až na úroveň štátu.

Takýto PHSR by nemal byť rozvojovým programom starostu, respektíve zastupiteľstva a zároveň by nemal byť tvorený na jedno volebné obdobie. Poslaním PHSR je zabezpečiť kontinuitu rozvoja obce bez ohľadu nato, kto je momentálne pri moci. Musí byť však zároveň aj otvoreným dokumentom, ktorý je treba podľa svojich stanovených pravidiel pravidelne dopĺňať a aktualizovať.

Tento dokument by mal byť výsledkom cieľavedomého, otvoreného a demokratického procesu, do ktorého sa aktívne zapojili všetci dôležití sociálni partneri na úrovni mesta (verejná sprava, podnikatelia, mimovládne organizácie, verejnosť). Iba takto spracovaný dokument má predpoklady k tomu, aby získal širokú miestnu podporu a stal sa tak účinným nástrojom na koordináciu prioritných rozvojových zámerov a zároveň pomáha (umožňuje) získavať prostriedky na ich realizáciu.[4]

Územný plán

Povinný dokument pojednávajúci o celom území obce alebo jej vymedzenej časti. Je záväzný pre nadobudnutie a vydanie regulačného plánu. Schvaľovaný a vydávaný je zastupiteľstvom. Schválený územný plán je významným podkladovým materiálom pri zostavovaní programu rozvoja obce. Na druhej strane však môže program rozvoja obce podnietiť zmenu terajšieho územného plánu. V zmysle zákona č.50/1976 Zb. o územnom plánovaní a stavebnom poriadku a v znení neskorších noviel (č.237/2000 Z.z.) územné plánovanie neustále a komplexne rieši funkčné využitie územia, ustanovuje zásady jeho organizácie a vecne a časovo koordinuje výstavbu a iné aktivity ovplyvňujúce rozvoj územia.[4][2]

Finančné nástroje

Fondy Európskej únie

V súčasnosti najdôležitejší finančný nástroj v oblasti regionálneho rozvoja. Prostriedky zamerané na dosiahnutie viacerých cieľov : hospodársky rast a súdržnosť, sociálne zmiernenie, súdržnú spoločnosť, spoločnú hospodársku politiku a iné.

Národné programy

Programy sú rozdelené medzi jednotlivé ministerstvá, a teda financované zo štátneho rozpočtu. Princíp adicionality (doplnkovosti) požadujúci spolufinancovanie členských štátov v projektoch financovaných z európskych fondov, podmieňuje prelínanie sa finančných nástrojov.

Metodické nástroje

Sú využívané na všetkých úrovniach. Patria sem konzultácie a poradenstvo, rôzne metodické pokyny a výskumné úlohy. [5]

1.2 Strategické plánovanie

Pri problematike programovania resp. plánovania regionálneho rozvoja nenachádzame veľké rozdiely, ani v teórii ani v praxi, medzi Českou a Slovenskou republikou, čo je dané najmä spoločnou históriou a budúcnosťou, ktorú predstavuje spoločné členstvo oboch štátov v Európskej Únii. Prípadné významné odlišnosti by sa totiž mohli stať bariérou jedného z hlavných cieľov kohéznej politiky EÚ, a to cezhraničnej spolupráce. Diferenciácie nájdeme prevažne v legislatívnom zakotvení. Na Slovensku je potrebné riadiť sa určitými záväznými pravidlami na úrovni štátu (zákon č. 503/2001 Z.z. o podpore regionálneho rozvoja) ako aj odporúčaniami Európskej únie, keďže v priebehu roku 2004 vstúpila SR do štruktúr tejto organizácie. V súlade s vyššie uvedeným zákonom č. 503/2001 Z.z. sa podpora regionálneho rozvoja v SR uskutočňuje na základe:

- národného rozvojového plánu Slovenskej republiky
- regionálneho operačného programu
- sektorového operačného programu
- programu hospodárskeho rozvoja a sociálneho rozvoja samosprávneho kraja
- programu hospodárskeho rozvoja a sociálneho rozvoja obce

Proces strategického plánovania regionálneho rozvoja v sebe zahŕňa nasledovné kroky: analýza územia a prieskum názorov obyvateľstva; SWOT analýza; problémová analýza; strategická vízia; stanovenie strategických a špecifických cieľov; určenie opatrení a priorít a realizácia a monitoring.[2]

Analýza územia a prieskum názorov obyvateľstva

Cieľom analýzy územia je posúdiť lokálne charakteristiky a trendy na pozadí regionálneho resp. národného vývoja a určiť tak zhody alebo naopak zvláštnosti, ktoré môžu slúžiť ako prameň komparatívnych výhod, ktoré treba čo najvhodnejším spôsobom využiť alebo naopak ako zdroj ohrozenia a ich vplyv na druhú stranu čo najviac obmedziť. Analýza územia vychádza z dvoch typov dát. Prvým sú pravidelné, niekedy tiež nazývané „tvrdé“ dáta, ktoré pochádzajú z rôznych štatistických či literárnych zdrojov. Ich kombináciou s druhým typom, a to takzvanými „mäkkými“ dátami, reflektujúcimi aktívny postoj a názory miestneho obyvateľstva, vytvárame dôveryhodný obraz problematiky rozvoja sledovaného územia.[2]

SWOT analýza

SWOT analýza predstavuje ďalšiu analytickú metódu, ktorá vychádza z hodnotenia silných a slabých stránok územia (vnútorná analýza) a príležitostí a ohrození (vonkajšia analýza). Vnútorná analýza hodnotí terajší stav regiónu na základe jeho vnútornej charakteristiky. Poukazuje na to, čo má v území na rozvoj pozitívny vplyv (silné stránky) a čo negatívny (slabé stránky), pričom predstavitelia regiónu ich dokážu svojim konaním ovplyvňovať. Vonkajší rozbor predstavuje hodnotenie regionálnych, národných i zahraničných vplyvov rôzneho (ekonomického, sociálneho a politického) charakteru, ktoré ovplyvňujú možnosti rozvoja sledovanej oblasti. Niekedy sú brané na zreteľ len okrajovo, pretože predstavujú rozhodnutia (ako napríklad daňové reformy, prijímanie zákonov a pod.) prijaté na úrovni, ktorá je pomerne vzdialená lokálnej. Tento fakt ešte podporuje tá skutočnosť, že predstavitelia na úrovni obcí či mikroregiónu ich dokážu ovplyvňovať iba minimálne. [2]

Problémová analýza

Po spracovaní a zhodnotení analytických informácií je potrebné identifikovať hlavné problémové oblasti, ktoré sa následne stanú ústrednými bodmi ďalšieho zamerania procesu strategického plánovania. Pre čo najlepšiu identifikáciu je nutná spolupráca zástupcov samospráv, obyvateľov, miestnych podnikateľov a tiež vychádzať zo SWOT analýzy a bodov, ktoré sú v nej. Pri tejto etape sa pomenujú jednotlivé problémy, ktoré sa potom usporiadajú do skupín (podľa charakteru problémov a ich vzájomnej prepojenosti). Tieto skupiny sa následne označia príslušnými názvami, ktoré ich vystihujú. Takto označené skupiny potom predstavujú osobitné problémové oblasti, z ktorých sa v ďalšom procese strategického plánovania naformulujú strategické a špecifické ciele a následne k nim príslušné projekty a opatrenia. [2]

Strategická vízia

Štandardnou súčasťou tvorby rozvojovej stratégie je formulácia základných smerov (trajektórií) rozvoja, ktoré sú východiskom pre stanovenie strategických cieľov, pretože vymedzujú celkový rámec ďalšieho postupu spracovania rozvojového plánu. Strategická vízia potom vychádza z načrtnutia a špecifikácie náhľadu, ktorý predstavuje najpravdepodobnejšie smerovanie rozvoja. Zmyslom strategickej vízie je dosiahnuť presnejšiu a konkrétnejšiu predstavu o orientácii hodnoteného regiónu do budúcnosti. Strategická vízia popisuje ideálnu situáciu, ktorá nastane po realizácii strategických a špecifických

cieľov, preto sa často definuje v prítomnom čase i keď požadovaný jav nastane až v budúcnosti. [4]

Stanovenie strategických a špecifických cieľov

Strategické a špecifické ciele úzko nadväzujú na predstavu o budúcnosti regiónu. Formulácia týchto cieľov vychádza tak ako pri vízií z informácií získaných v analýzach (všeobecná socioekonomická, problémová, SWOT atď.). Ich identifikácia je bezpodmienečná, pretože do nich sa bude v budúcnosti investovať úsilie, čas a finančné prostriedky či už verejného, súkromného sektoru. Špecifické ciele sú podmnožinou strategických cieľov, bližšie tieto ciele charakterizujú a rozvíjajú. Ich úlohou je načrtnúť predstavu o tom, čo chceme dosiahnuť v rámci strategických cieľov. [4]

Určenie opatrení a priorít

Stanovenie strategických a špecifických cieľov a určenie opatrení a priorít predstavujú v rámci strategického plánovania tzv. plánovaciu časť, pretože opatrenia naplňujúce strategický plán vychádzajú prostredníctvom špecifických cieľov z problémovej analýzy a majú navrhnúť riešenia uvedených problémov. Od stupňa úspešnosti ich riešenia závisí aj samotný rozvoj územia, ktorý je hlavným cieľom celého procesu strategického plánovania. Význam a dôležitosť jednotlivých cieľov a k nim príslušných opatrení je rôzna. Niektoré opatrenia je potrebné realizovať prednostne (majú prioritné postavenie), s realizáciou iných je možné počítať v blízkej budúcnosti. Určenie postupnosti dôležitosti jednotlivých opatrení má relatívne subjektívny charakter, preto pre jeho objektivizáciu je potrebné využiť čo možno najširší okruh názorov predstaviteľov dotknutého územia ako i externých spolupracovníkov. Význam jednotlivých opatrení je potrebné zhodnotiť z hľadiska nasledujúcich kritérií:

- vplyv na dosiahnutie strategického cieľa
- realizovateľnosť
- načasovanie
- vplyv na investície a tvorbu pracovných miest
- účasť súkromného sektoru
- nadväznosť na iné

Určením opatření a priorit sa zavříši proces vypracovania strategického plánu, ktorý by mal byť pred konečným prijatím prezentovaný na verejnosti z dôvodu možnosti pripomienkovania.[2]

Takto prijatý strategický plán by mal byť:

reálny – mal by obsahovať reálne naplánované projekty, pričom za každý projekt by mala byť určená osobná zodpovednosť, mal by mať reálne odhadnuté náklady a potrebný čas na realizáciu

flexibilný – plán nie je nemenný, musí byť možné ho dopĺňať, meniť niektoré časti v závislosti od dôležitostí okolností, ktoré sa počas jeho realizácie zmenili

transparentný – musí byť otvorený pre každého občana a nie iba pre úzku skupinu autorov, mal by byť umiestnený na verejne prístupnom mieste (ako aj na internete) s možnosťou nahliadnutia a vyjadrenia opodstatnených pripomienok a návrhov, ktoré môžu byť po náležitom zvážení zahrnuté do plánu

vyjadrovať spoločný postup – strategický plán má byť výsledkom spoločného úsilia zúčastnených strán, ktoré majú zároveň spoločne zdieľať zodpovednosť za jeho realizáciu

monitorovateľný a hodnotiteľný - s odstupom času je potrebné merať a hodnotiť dopad plánu na dané územie so zameraním na jeho rozvoj, stagnáciu, či dokonca úpadok [2]

Realizácia a monitoring

Zmyslom úspešného strategického plánovania je jeho realizácia, ktorá je závislá najmä na relevantnej identifikácii a priradení potrebných zdrojov. V rámci realizácie strategického plánu je potrebné priebežné vyhodnocovanie toho, čo má byť dosiahnuté s tým, čo dosiahnuté v skutočnosti. Monitorovacia činnosť by sa mala sústrediť najmä na hodnotenie toho, či strategický plán naplnil zvolené ciele a či naplňované ciele sú stále aktuálne.

Vonkajšie väzby strategického plánu a jeho postavenie v systéme riadenia a správy je možné definovať nasledovne:

- Pre zložky samosprávy – by sa strategický plán mal po prejednaní a schválení zastupiteľstvom stať záväzným programovým dokumentom a akčnou smernicou politickej reprezentácie mesta resp. regiónu

- Pre miestne zložky samosprávy – by mal byť základnou informáciou o zámeroch mesta resp. regiónu ako celku, rámcom pre vytváranie vlastných miestnych stratégií a programov
- Politické strany – môžu strategický plán využiť k príprave svojich volebných programov
- Vzťah strategického plánu k verejnosti je kľúčový – z ich potrieb musí program vychádzať, s jeho koncepčnými víziami, cieľmi i akčným programom by mali byť občania zoznámení a mali by ho prijať za svoj
- Pre vyššie úrovne štátnej správy – môže strategický plán slúžiť ako podklad pre prejednávanie o účasti štátu (širšieho regiónu) na rozvoji obce – o legislatívnych úpravách, finančnej účasti a iných formách účasti
- Voči podnikateľskej sfére – plní strategický plán garančnú funkciu – poskytuje informácie o zámeroch a očakávanom budúcom správaní sa obce (regiónu) a tým aj do istej miery i o budúcich podmienkach podnikania v nej, dáva zároveň priestor na formovanie partnerstiev verejnej a súkromnej sféry a vznik rozvojových iniciatív
- Pre odvetvové koncepcie – strategický plán určuje základné princípy rozvoja, vo všeobecnej úrovni zaisťuje medziodvetvovú koordináciu a naznačuje súvislosti
- Pre územný plán – môže strategický plán slúžiť ako základný zadávací dokument (územné a hospodárske zásady), či ako podklad pre jeho prípravu[2] [4]

Vzhľadom k spoločenskej vážnosti a aktuálnosti problematiky regionálneho rozvoja upiera k nej svoju pozornosť stále väčší počet geografov, ekonómov, sociológov, ekológov a odborníkov ďalších vedných odborov, ktorí sa zaoberajú teoreticko-metodologickou stránkou regionálneho rozvoja. Povzbudením v tomto smere je, že o ich výsledky začínajú prejavovať záujem aj politici. A práve praktické využitie týchto poznatkov dáva dobrý základ a predpoklad, že navrhované metodiky a prístupy v rámci regionálneho rozvoja sú potrebné a ich ďalšie rozpracovanie a zdokonalenie bude mať pozitívny dopad na celú spoločnosť a jej úspešné napredovanie.[2]

2 REGIONÁLNY ROZVOJ A JEHO LEGISLATÍVNY RÁMEC Z HĽADISKA SAMOSPRÁVY

Podobne ako iné činnosti vykonávané verejnou správou, tak i regionálny rozvoj sa môže realizovať len v pomyselných mantineloch, ktoré sú zakotvené v legislatíve Slovenskej republiky. Z tohto pohľadu sú preň kľúčové nasledujúce právne predpisy :

- **Ústavný zákon 460/1992 Ústava Slovenskej republiky** (Hlava IV. – Územná samospráva). Nachádza sa tu právne zakotvenie samosprávy v podobe jej základných pojmov ako je obec - zastupiteľstvo obce, starosta obce, právo obce na majetok a iné, vyšší územno-správny celok – zastupiteľstvo, predseda vyššieho územno-správneho celku, právo na majetok, spôsob voľby a ďalšie. Pojednáva sa v nej tiež o možnom výkone štátnej správy samosprávou, teda o prenesenej pôsobnosti. Podrobnosti práv a povinností vzniknutých na ich základe sú ďalej upravené jednotlivými zákonmi.[10]
- **Zákon č. 369/1990 Zákon o obecnom zriadení**. V úplnom znení je rozdelený do šiestich častí, ktoré tvoria právny základ pre fungovanie obce:
 - Postavenie obcí
 - Orgány obce
 - Spolupráca obcí
 - Mestá
 - Poslanci
 - Záverečné, prechodné a zrušovacie ustanovenia[10]
- **Zákon č.302/2001 Zákon o samosprávnych krajoch**. Približuje ústavne zakotvený pojem, vyšší územno-správny celok, na samosprávny kraj. Legislatívne upravuje jeho pôsobnosť, medzinárodnú spoluprácu, vzťahy k orgánom štátnej správy, obciam a iným právnickým osobám, financovanie, právo na majetok, jeho vydávanie obecne záväzných vyhlášok, zastupiteľstvo, poslancov, referendum, predsedu, hlavného kontrolóra, komisie a úradu. Spoločné, prechodné a záverečné ustanovenia nevynímajúc. [10]

- **Zákon č.503/2001 O podpore regionálneho rozvoja.** Vznikol na základe požiadavok EÚ a je rozdelení v plnom znení na päť častí:
 - Základné ustanovenia
 - Podpora regionálneho rozvoja
 - Pôsobnosť orgánov štátnej správy, vyšších územných celkov a obcí pri podpore regionálneho rozvoja
 - Ďalšie subjekty územnej spolupráce
 - Spoločné, prechodné a záverečné ustanovenia[10]

Oblasť podpory regionálneho rozvoja SR je však regulovaná i množstvom ďalších právnych noriem, ktoré majú podporný či doplnujúci charakter :

- zákon č. 575/2001 Z. z. o organizácii činnosti vlády a organizácii ústrednej štátnej správy,
- zákon č. 222/1996 Z. z. o organizácii miestnej štátnej správy,
- zákon č. 303/1995 Z. z. o rozpočtových pravidlách v znení neskorších predpisov,
- zákon č. 482/2003 Z. z. o Štátnej pokladnici,
- zákon č. 565/2001 Z. z. o investičných stimuloch a o zmene a doplnení niektorých zákonov,
- zákon č. 235/2002 Z. z. o náležitostiach žiadosti o poskytnutie investičných stimulov,
- zákon č. 193/2001 Z. z. o podpore na zriadenie priemyselných parkov,
- zákon č. 156/2003 Z. z., ktorým sa mení a dopĺňa zákon č. 193/2001 Z. z. o podpore na zriadenie priemyselných parkov. [4]

II. PRAKTICKÁ ČASŤ

3 SOCIOEKONOMICKÁ A DEMOGRAFICKÁ ANALÝZY MYJAVY

3.1 Poloha a vonkajšie vzťahy

3.1.1 Územné a administratívne zaradenie Myjavy

Mesto Myjava sa nachádza na západe Slovenskej republiky v trenčianskom samosprávnom kraji. Tvorí prirodzené spádové centrum a spolu s katastrami ďalšími 16 obcí vytvára hranice myjavského okresu, ktorý susedí s okresmi: Skalica (SK), Senica (SK), Trnava (SK), Piešťany (SK), Nové mesto nad Váhom (SK), Uherské Hradište (CZ). V rámci Trenčianskeho kraja plní funkciu terciárneho centra zabezpečujúceho vyššiu a špecifickú obslužnú infraštruktúru pre obyvateľov všetkých obcí okresu Myjava.

Administratívne začlenenie :

Štát (NUTS I): Slovenská republika

Regióny súdržnosti (NUTS II): Západné Slovensko (Trnavský, Trenčiansky a Nitriansky kraj)

Kraj (NUTS III): Trenčiansky kraj

Okres (NUTS IV): Okres Myjava

Mesto (NUTS V): Mesto Myjava

Územnú samosprávu a niektoré prenesené kompetencie štátnej správy zabezpečuje primátor mesta spolu so zastupiteľstvom, ktoré má 19 členov, Mestský úrad Myjava, ktorý sídli na mestské úrade v Myjave, má 12 oddelení a 66 zamestnancov. V Myjave, sídlia i pobočky ostatných úradov a inštitúcií štátnej správy a samosprávy ako Obvodný úrad Považská Bystrica - pracovisko Myjava, Katastrálny úrad Trenčín - správa katastra Myjava, Daňový úrad (detašované pracovisko), Úrad práce, sociálnych vecí a rodiny - detašované pracovisko Myjava, Regionálna veterinárna a potravinová správa. Prítomnosť týchto inštitúcií súvisí s tým, že mesto vykonáva úlohu terciálneho centra. [13]

Sídlo matričného úradu	Myjava
Detašované pracovisko daňového úradu	Myjava
Sídlo pracoviska Obvodného oddelenia policajného zboru	Myjava
Sídlo Okresného súdu	Nové Mesto nad Váhom
Sídlo Okresného riaditeľstva Hasičského a záchranného zboru	Nové Mesto nad Váhom
Sídlo pracoviska obvodného úradu	Nové Mesto nad Váhom
Sídlo Územnej vojenskej správy	Trenčín
Sídlo územného Úradu práce, sociálnych vecí a rodiny	Myjava
Sídlo Obvodného úradu životného prostredia	Myjava

Tabuľka 1. Spádovosť mesta Myjava (zdroj: Štatistický úrad SR – Mestská a obecná štatistika[6])

3.1.2 Geografická a sídelná charakteristika

Myjava, ktorú zo severu lemujú Biele Karpaty a na juhu susedí s Malými Karpatmi býva často mylne priradovaná k Záhoriu. Po správnosti je však strediskom tradičného, pre toto územie typického, kopaničiarskeho regiónu. Vznik tradičných usadlostí, teda kopaníc, umožnil práve reliéf Myjavskej pahorkatiny, ktorej údolí sa mesto nachádza. Práve členitý reliéf vytvára prirodzené bariéry prípadnej výstavby, prevažne na východnej a západnej strane mesta.

Myjava sa nachádza v pohraničnej oblasti a tak tvorí perifériu osídlenia v trenčianskom samosprávnom kraji, respektíve západného Slovenska. Samostatná rozloha mesta je 12,545 km² no prislúcha k nemu i mestská časť Turá Lúka s rozlohou 35,996 km².

3.2 História

Vtedajšie čachtické panstvo založilo v roku 1586 dedinu Myjava. Práve v tomto období na jej územie prichádzali prví osadníci. Dovtedy nebolo toto územie osídlené pre jeho ťažkú prístupnosť a husté zalesnenie. K prvým obyvateľom patrili prevažne obyvatelia južných častí Slovenska, ktorí unikali z oblastí, ktoré napádali Turci. Následne sa k nim pridali v tzv. valašskej kolonizačnej vlne, obyvatelia z Trenčianskej a Oravskej stolice. Ľudia však osídľovali i miestne údolia, či dokonca aj myjavské svahy, a tým dali možnosť vzniku typu osídlení príznačných pre toto územie, a to kopaniciam.

Pečať a erb Myjavy dostal svoju podobu už v roku 1648. Ryba ako symbol starého kresťanstva sa stala ich neoddeliteľnou súčasťou. V tomto období tu taktiež vznikali cechy, blanársky, ševcovský, tkáčsky, mäsiarsky a v roku 1676 boli položené základy pytlíkárskeho remesla, ktoré neskôr preslávilo Myjavu na celom území Rakúsko-Uhorska.

Myjavasa začiatkom 18. storočia stala strediskom Rákocziho povstania a v priebehu rokov 1704 až 1707 bola štyrikrát vypálená a vyrabovaná. Napriek tomu sa stáva v druhej polovici mestečkom a po roku 1781, keď panovník Jozef II. podpísal tolerančný patent, mesto zaznamenáva hospodársky i kultúrny rozvoj.

Ďalším dôležitým míľnikom je založenie Slovenskej Národnej Rady na Myjave, prvého oficiálneho národného orgánu v dejinách Slovákov. Udialo sa tak 18.9. 1848 a svojimi podpismi to spečatili vtedy najvýznamnejšie osoby slovenského národného obrodzenia Štúr, Hurban, Hodža. Miesto konania jej prvej schôdze, dom pani Koléniovej, je dnes súčasťou Múzea SNR v Myjave.

Počas 2. svetovej vojny sa Myjava a okolité kopanice stali útočiskom pre sovietskych utečencov z koncentračných táborov, ľudí prenasledovaných fašizmom a posádky zostrelých americko-anglických lietadiel. V septembri roku 1944 sa mesto stáva kolískou Slovenského Národného Povstania a 8.4.1945 je partizánmi oslobodené.

Vpovojnovom období prichádza silná industrializácia mesta, v pôvodne Petržalskej továrni Tauš (meno po majiteľovi V. Taušovi) prebehla rekonštrukcia, ktorá priniesla prechod z vojenskej výroby na mierovú a stala sa z nej Slovenska Armatúrka Myjava (SAM). Postupom času vzniká Kodreta, závod na výrobu nábytku a ďalšie podniky. Plánovaná nová výstavba zo sebou priniesla najväčší populačný rast zaznamenaný v období 1970 –1980,

kedy dochádza k mohutnej výstavbe sídlisk a zároveň k migrácií vidieckeho obyvateľstva do mesta. Kým v roku 1970 v meste žilo 6684 obyvateľov, v roku 1980 to bolo už 11668.

Po nežnej revolúcii (1989) a následnom prechode z centrálne plánovanej ekonomiky na tržnú, sa sprvu situácia pre mesto nevyvíjala priaznivo. vyhlásenie konkurzného stavu najväčšieho zamestnávateľa Armatúrky v regióne (5116 zamestnancov v roku 1980, od vtedy sa ich počet len znižoval), zaradil Myjavu do jedného z najviac štrukturálne postihnutých sídiel. Nezamestnanosť tu dosiahla až 24% v roku 1996. Napriek machináciám s konkurznou podstatou sa však neskôr stal areál tohto podniku fungujúcim brownfieldom.[7][8][14]

3.3 Přírodní zdroje

3.3.1 Povrchové vody a podzemné vody

Hydrologické členenie zaraďuje v prevažnej miere Trenčiansky kraj do povodia rieky Váh. Výnimku tvorí rieka Myjava spolu s jej prítokmi, ktorá svoje vody odvádza z rieky Morava. Vodohospodársky je územie odvodňované Myjavou označované ako oblasť s pasívnou vodnou bilanciou. Na hornom toku rieky, nad obcou Stará Myjava je vybudovaná vodná nádrž Stará Myjava už od roku 1973, pričom s výstavbou sa začalo v roku 1968. Vo vzdialenosti približne 7 km po toku rieky je vybudovaná vodná nádrž Brestovec, ktorej hlavným účelom je zásobovanie technickou vodou priemyselny a športový areál SAM (Slovenská Armatúrka Myjava) Myjava.

Nielen územie mesta Myjavy, ale aj cela oblasť Myjavskej pahorkatiny a Bielych Karpát má len veľmi malé zásoby podzemných vôd. Je to spôsobené zlou priepustnosťou tunajších pôd, ktoré neumožňujú infiltráciu povrchových a zrážkových vôd do horninového podlažia. [13]

3.3.2 Pôdy

Geologická štruktúra je daná hlavne dvoma geologickými štruktúrami a to vonkajším flyšom a bradlovým pásmom. Z Bielokarpatsko-oravskej jednotky vychádzajúci vonkajší flyš je charakteristický prevahou pieskovcov nad ílovcami (vznik v dobe vrchného paleogénu). Na druhej strane bradlové pásmo je výsledkom čorštýnskeho a kysuckého súvrstvia a prechodného pruského vývoja (vznik v dobe vrchného triasu – stredná krieda). Pásmo je podľa pôdneho typu zastúpené vápencami a zleponcovo-flyšovoslienitými súvrstviami.

Myjavský okres je situovaný v oblasti ilimerizovaných pôd a čiastočne v pásme hnedozemí. Na základe malej členitosti reliéfu a s tým priamo spojených malých klimatických zmien sa vyvinula v tejto území väčšiu diferenciáciu pôd. [7]

Pôdny fond	Rozloha (ha)	Rozloha (%)
Poľnohospodárska pôda:		
- Orná pôda	2 273,96	46,85
- TTP	617,47	12,72
- Záhrady	100,83	2,08
- Ovocný sad	267,52	5,51
Spolu poľnohospodárska pôda	3 259,78	67,16
Nepoľnohospodárska pôda:		
- Lesné pozemky	960,98	19,80
- Vodné plochy	33,34	0,69
- Zastavané plochy	439,79	9,06
- Ostatné plochy	160,16	3,30
Spolu nepoľnohospodárska pôda	1 594,27	32,84
Celkom pôda	4 854,05	100,00

Tabuľka 2. Pôdny fond (zdroj: Štatistický úrad SR, Krajská správa v Trenčíne[6])

3.3.3 Fauna a flóra

Myjavská pahorkatina je značne poznamenaná činnosťou človeka. Utrpeli hlavne dreviny, ktoré museli ustúpiť najmä poľnohospodárskym potrebám. Ostali len zvyšky dubových a dubovo-hrabových lesov. Vo vyšších polohách Bielych a Malých Karpát rastú najmä bučiny. Na dolomitoch a vápencoch Myjavskej pahorkatiny a Malých Karpát sú na viacerých miestach vysadené borovicové lesy.

Vek porastov (v rokoch)	Výmera (v ha)	Plošný podiel (v %)
0 až 10	74,83	6,78
11 až 50	312,72	28,72
51 až 95	590,12	54,19
Staršie ako 100	111,26	10,7

Tabuľka 3. Porasty myjavského okresu (zdroj: Mestský úrad Myjava, odbor ŽP[13])

O mestskú zeleň sa starajú technické služby mesta Myjava. Výrub porušených a priestorovo nevyhovujúcich rastlín realizuje pravidelne v dvoch mimo vegetačných obdobiach (na jar a jeseň). V tomto období sa zohľadňujú aj požiadavky občanov na odstránenie drevín, ktoré rastú pri ich obytných domoch.

Chránené prírodné pamiatky vzbudzujú v miestnych obyvateľoch istý patriotizmus a sú lákadlom pre turistov, ktorým umožňujú pohľad na viac ako 100 ročné stromy, pričom najstaršia lipa u Belanských má dokonca viac ako 600 rokov. Predstavujú ich:

- Dub na Moravskej ceste (Dub zimný) – 1 kus
- Lipa pri múzeu Prvej SNR (Lipa malolistá) – 1 kus
- Lipy v Turej Lúke – 4 kusy
- Lipa u Belanských (Lipa veľkolistá) – 1 kus
- Myjavská lipa (Lipa veľkolistá) – 1 kus

3.3.4 Životné prostredie a jeho ochrana

Emisie

Tak ako iné obce a mestá je aj Myjava viazaná platnou legislatívou ministerstva životného prostredia (Zákon o ochrane ovzdušia č. 478/2002 Z.z.). Tá určuje množstvo oxidov siričitého (SO_2), uhoľnatého (CO), dusíka (NO_x), amoniaku (NH_3), a prchavých zlúčenín (TZL).

Ako vyplýva z priloženej tabuľky emisie sa v značnej miere každoročne znižujú. Jediným konštantným znečisťovateľom je NH_3 (amoniak), ktorý sa používa na miestnych družstvách ako hnojivo a je tiež vedľajším produktom čističky odpadových vôd. [22]

Rok	Vyprodukované emisie (v tonách)				
	TZL	SO ₂	NO _x	CO	NH ₃
2000	11,886	11,455	33,347	32,786	-----
2001	14,777	11,786	30,665	28,973	27,395
2002	14,076	10,529	29,196	27,343	45,613
2003	11,276	5,749	25,554	23,134	52,865
2004	5,852	3,171	22,536	24,351	48,716
2005	4,748	1,909	19,801	21,024	49,184
2006	3,809	1,033	17,876	20,109	42,751
2007	3,454	1,023	15,465	19,239	46,321
2008	3,295	0,932	15,298	19,372	43,819
2009	3,309	0,942	14,436	19,120	44,637

Tabuľka 4. Produkcia emisií (Zdroj: Slovenský národný emisný informačný systém[5])

Hluk

Miera hluky je nízka, čo dokazuje pravidelné meranie od roku 2000. Meria sa v centre mesta pri hlavných dopravných komunikáciách. Namerané hodnoty musia byť v súlade so zákonom č. 272/1994 Z.z. o ochrane zdravia ľudí. V rámci mesta je najhoršia situácia pozdĺž cesty II/499, ktorá prechádza cez mesto, kde intenzita hluku dosahuje úroveň 63 dB. Pomerne vysokú intenzitu hluku (nad 70 dB) dosahuje aj železničná dopravná trať č. 121. To sú však jediné dve oblasti, ktoré hodnoty zvuku určené zákonom presahujú i to len v dobe dopravnej špičky. [22]

Odpadové hospodárstvo

O odvoz a skladovanie komunálneho odpadu sa stará firma Brantner s.r.o. Spoluprácou mesta a tejto firmy vznikol projekt separovania odpadu. Občania svoj tuhý komunálny odpad majú možnosť triediť na plasty, sklo, papier, kovové obaly, pneumatiky, autobatérie, obaly tetrapak, bioodpad a zmiešané smeti. Zmesový komunálny odpad sa vyváža na skládku v katastrálnom území obce Kostolné, na novovybudovanú skládku s voľnou kapacitou 60 000 m³ k 31.12.2005. Celkový možný objem uloženého TKO (tuhý komunálny odpad) sa však postupom času zvýšil až na 319 502,6 m³. [23]

	Rok 2007	Rok 2008	Rok 2009	Rok 2010
Množstvo komunálneho odpadu v tonách	4344,8	4503,3	4349,4	4307,5
Využívaný komunálny odpad v tonách	185,9	178,4	167,5	193,4
Zneškodňovaný komunálny odpad v tonách	4158,9	4324,9	4181,9	4114,1

Tabuľka 5. Produkcia TKO (Zdroj: Mestský úrad Myjava[13])

Záplavové problémy

Na území sa nachádza jedna vodomerná stanica, ktorá má za úlohu sledovanie toku rieky Myjava a vyhlasovanie povodňovej aktivity. Povodňová situácia v minulosti nebola priaznivá a opakovane dochádzalo k čiastočným záplavám. Vyvrcholením bol rok 1997, kedy dve skutočnosti, rekordný úhrn zrážok a nánosovým materiálom zanesené korytá rieky a jej prítokov spôsobili pretrhnutie Myjavskej priehrady. Následné obrovské škody na majetku i prírode podnietili neskoršiu realizáciu rôznych opatrení.

Protipovodňové opatrenia:

- Vybudovanie poldra z rozlohou 1 ha a maximálnou výškou vodného stĺpca 4,5 metra pri nemocnici s poliklinikou (rok dokončenia 1998).
- Vyčistenie riečného koryta v celkovej dĺžke 5 km (rok dokončenia 2005).
- Rozšírenie riečného koryta v oblasti Turá lúka (rok dokončenia 2008).

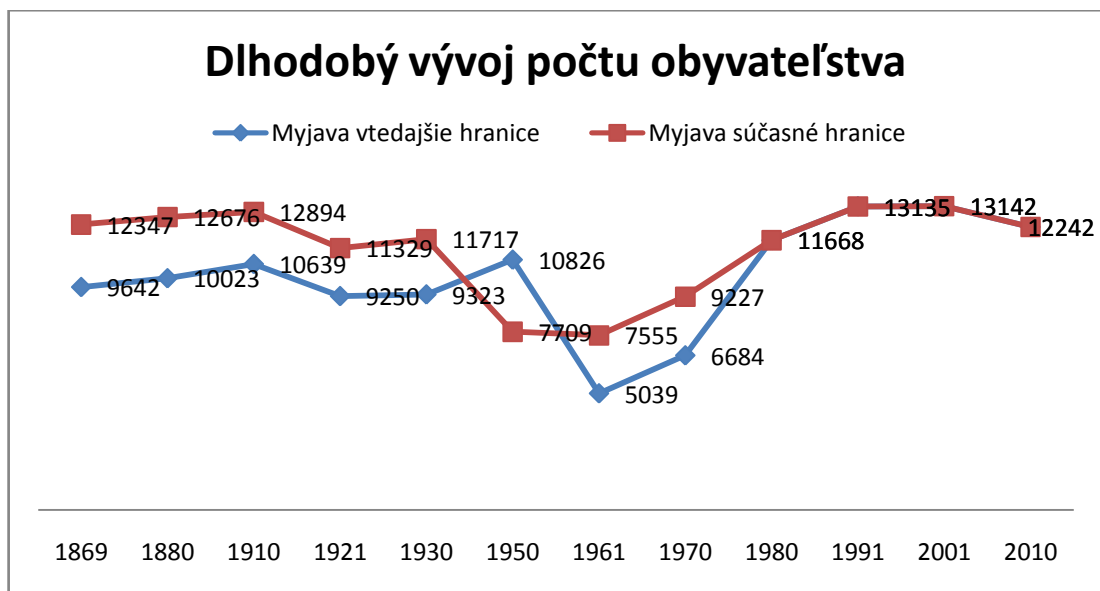
Neustále však pretrvávajú problémy s privalovými dažďami. Problém vznikol už v minulosti neprimeraným odlesňovaním okolitých oblastí mesta. Tunajšie flyšové a íloviťé pôdy zabraňujú jej vsakovaniu a dažďovej vode tak už v súčasnosti nič nebráni aby z blízkych poli stekali do koryt riek. Tento problém by malo vyriešiť 7 poldrov a súčasťou projektu bude výsadba asi 50-tisíc drevín, ktoré budú tvoriť zasakovacie pásy v dĺžke jedenásť kilometrov. S výstavbou prvého poldra sa začalo 2.apríla 2010, ostatné sú rôznych projektových fázach.

3.4 Demografia a bývanie

3.4.1 Demografický vývoj

Počet obyvateľov mesta Myjava k 1.1.2010 12242. Istá časť tejto populácie však žije na vidieku, keďže do katastra mesta patrí stále zopár kopaničiarskych usadlostí nad Turou Lúkou. Skutočne mestského obyvateľstva je teda menej.

Už počas veľkej hospodárskej krízy v 30 rokoch 20 storočia, ale hlavne po nej sa Myjava stala oblasťou najväčšieho odlivu obyvateľov za more (hlavné oblasti migrácie- Chicago, New York, Pittsburgh). Naopak najväčší populačný rast Myjava zaznamenáva v období 1970 –1980, kedy prišlo k mohutnej výstavbe sídlisk a zároveň k procesu urbanizácie v tejto oblasti. Kým v roku 1970 v meste žilo 6684 obyvateľov, v roku 1980 to bolo už 11668. Naopak, po nežnej revolúcii dochádza k stabilizácii až úbytku populácie. Za celé desaťročie 1990 – 2000 bol zaznamenaný index rastu 100,1, avšak v období rokov 1997 – 2000 bol už celkový úbytok obyvateľstva priemerne 1,75 promile za rok. Pritom išlo tak o prirodzený úbytok, ako aj migračný úbytok. Trend úbytku s rôznou intenzitou pokračuje dodnes.



Graf 1. Dlhodobý vývoj počtu obyvateľstva (Zdroj: Mestský úrad Myjava[23])

3.4.2 Migrácia a prirodzený prírastok

Tendencia úbytku obyvateľstva v posledných desiatich rokoch z kapitoly 3.4.1 dokladajú aj hodnoty tabuľky č. 6. Znepokojujúcim faktom je, že nepriaznivý vývoj prirodzeného prírastku, ktorý je však celo štátnym trendom, je podporený na Myjave aj migráciou obyvateľstva z mesta. Jedná sa prevažne o mladých ľudí, ktorý majú vyššie vzdelanie a nenachádzajú tu požadované uplatnenie. Pod vplyvom oboch tých skutočností, prirodzeného úbytku a záporného salda migrácie, prišlo mesto v období rokov 2001 – 2010 až o 6,85% svojich obyvateľov.

Rok	Živonarodení	Zomrelí	Prirodzený prírastok (-úbytok)	Prist'ahovaní	Odst'ahovaní	Prírastok (-úbytok) s'ahovaním	Celkový prírastok (-úbytok)
1996	112	160	-48	149	123	26	-22
1997	136	146	-10	158	168	-10	-20
1998	115	142	-27	166	134	32	5
1999	115	115	0	142	149	-7	-7
2000	113	153	-40	114	145	-31	-71
2001	89	136	-47	123	134	-11	-58
2002	103	154	-51	149	163	-14	-65
2003	90	151	-61	138	198	-60	-121
2004	108	126	-18	173	195	-22	-40
2005	82	106	-24	140	189	-49	-73
2006	135	214	-79	153	210	-57	-136
2007	124	241	-117	165	179	14	-103
2008	116	229	-113	123	142	-19	-132
2009	155	223	-68	149	208	-59	-127

Tabuľka 6. Prirodzený prírastok a migrácia (zdroj: ŠÚSR, Krajská správa v Trenčíne)

3.4.3 Veková štruktúra

Myjava má ako aj ostatné mestá Trenčianskeho kraja problémy s vekovou štruktúrou obyvateľstva. Veková pyramída sa vyvíja nepriaznivo, nadobúda regresívny tvar, čiže pribúda obyvateľov v poproduktívnom veku a ubúda tých v predproduktívnom veku. Akou rýchlosťou sa to deje znázorňujú indexy starnutia a vitality.

Rok	Obyvatel'stvo						Index starnutia	Index vitality	
	Predproduktívne		Produktívne		Poproduktívne				Spolu
2000	2 244	17,04%	8455	64,21%	2468	18,74%	13 167	1,1	0,91
2001	2 123	16,19%	8484	64,71%	2503	19,09%	13 110	1,18	0,85
2002	2 032	15,58%	8475	64,97%	2538	19,46%	13 045	1,25	0,8
2003	1 898	14,69%	8436	65,27%	2590	20,04%	12 924	1,36	0,73
2004	1 814	14,08%	8440	65,51%	2630	20,41%	12 884	1,45	0,69
2005	1 718	13,41%	8399	65,56%	2694	21,03%	12 811	1,57	0,64
2006	1630	12,86%	8272	65,28%	2769	21,85%	12 671	1,70	0,59
2007	1539	12,25%	8184	65,12%	2845	22,64%	12 568	1,84	0,53
2008	1479	11,98%	7993	64,47%	2913	23,63%	12 375	1,97	0,48
2009	1438	11,71%	7879	64,15%	2965	24,14%	12282	2,06	0,46

Tabuľka 7. Veková štruktúra obyvateľ'stva(zdroj: zdroj: ŠÚSR, Krajská správa v Trenčíne[6])

3.4.4 Vzdelanostná štruktúra

Podľa stupňa dosiahnutého vzdelania obyvateľ'stva uvedeného v tabuľke môžeme konštatovať, že v meste bolo v roku 2001, na základe údajov získaných pri sčítaní obyvateľ'ov, domov a bytov Štatistickým úradom Slovenskej republiky, najviac obyvateľ'ov s dosiahnutým učňovským (bez maturity) vzdelaním (19,56 %). Základné vzdelanie má 17,94 % obyvateľ'ov, čo je hodnota pod priemerom Slovenskej republiky (27,4%). Z vysokoškolských zameraní prevláda univerzitné, nasledované technickým, ekonomickým, poľnohospodárskym a ostatnými.

Najvyšší skončený stupeň šk. vzdelania	Muži	Ženy	Spolu	%
Základné	819	1539	2 358	17,94
Učňovské (bez maturity)	1598	972	2 570	19,56
Stredné odborné (bez maturity)	367	304	671	5,11
Úplné stredné učňovské (s maturitou)	464	281	745	5,67
Úplné stredné odborné (s maturitou)	927	1329	2 256	17,17
Úplné stredné všeobecné	232	462	694	5,28
Vyššie	37	30	67	0,51
Vysokoškolské spolu	556	530	1 086	8,26
Z toho: bakalárske	25	36	61	0,46
doktorské, inžinierske, magisterské	518	485	1 003	7,63
doktorandské	13	9	22	0,17
Ostatní bez udania vzdelania	180	184	364	2,77
Ostatní bez školského vzdelania	5	3	8	0,06
Deti do 16 rokov	1166	1157	2 323	17,68
Spolu	6351	6791	13142	100

Tabuľka 8. Vzdelanostná štruktúra obyvateľ'stva(zdroj: zdroj: ŠÚSR, SODB 2001[6])

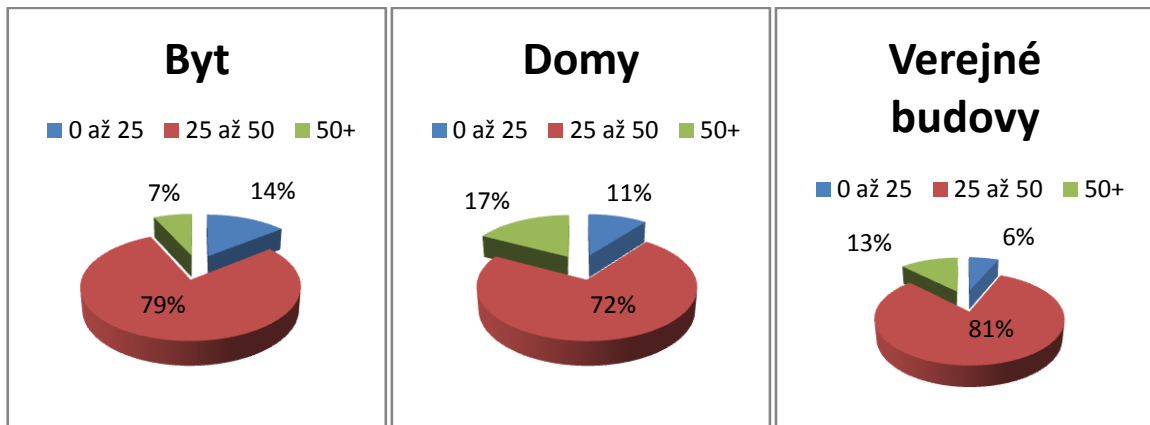
3.4.5 Bytový a domový fond

V Myjave až do konca 70-tych rokov bývali občania prevažne v rodinných domoch. V nasledujúcom desaťročí bola naplánovaná a realizovaná hromadná výstavba panelových a tehlových činžiakov, ktorá podporila proces urbanizácie v okolí. V súčasnosti teda prevažujú byty, z ktorých v roku 2001 pri SDOB (Sčítanie domov osôb bytov) bolo takmer dve tretiny osobnom vlastníctve. S odpredajom však Senické bytové družstvo pokračovalo a v súčasnosti sú v osobnom vlastníctve takmer všetky, čo má bezpochyby vplyv na ochotu ľudí sťahovať sa.

	Rodinné domy	Bytové domy	Ostatné budovy	Domový fond
Domov spolu	1 401	263	24	1 688
v tom trvale obývané domy	1 169	263	18	1 450
v %	80,6	18,1	1,3	100
v tom:				
vlastníctvo štátu	0	2	8	10
vlastníctvo bytového družstva	1	26	1	28
vlastníctvo obce	6	4	2	12
vlastníctvo FO	1 140	63	2	1 205
vlastníctvo PO	2	2	0	4
vlastníctvo ostatné	20	166	5	191
Neobývané	232	0	3	235
Priemerný vek domu	37	32	46	36
Bytov spolu	1 438	3 268	24	4 730
v tom trvale obývané	1 198	3 168	19	4 385
v %	27,3	72,2	0,5	100
z toho:				
družstevné	1	1 006	0	1 007
byty v osobnom vlastníctve	0	1 850	0	1 850
Neobývané	240	100	5	345

Tabuľka 9. Bytový a domový fond (zdroj: zdroj: ŠÚSR, SODB 2001[6])

V bytovom a domovom fonde prevažujú budovy vo veku 25 až 50 rokov. Aj napriek ich pomerne mladému veku sú modernizované podľa súčasných trendov, ktorými sú bezpochyby: výmena okien, zatepl'ovaním polystyrénom, Thermoshieldom a inými materiálmi. Ich úlohou je hlavne ušetriť finančné prostriedky spojené s nákladmi na vykurovanie.



Graf 2. Vek budov, percentuálne zastúpenie(Zdroj: ŠÚSR[6])

V oblasti novo výstavby boli realizované súkromníkmi dva projekty. Výstavba bytov v lokalite Kamenný kopec a prestavba III. základnej školy na multifunkčnú budovu prevažne však slúžiacu na ubytovanie, no je v nej i súkromná posilňovňa a administratívne priestory. Postavených tak bolo spolu 146 bytov, ktoré sú už v osobnom vlastníctve, v prenájme alebo určené na predaj v realitných kanceláriách.

3.5 Sociálne zabezpečenie

3.5.1 Bezpečnosť

Bezpečnosť tunajších obyvateľov a objektov zabezpečujú, tak zložky verejného sektoru, tvorené mestskou i štátnou políciou, ako aj súkromné bezpečnostné služby.

Mestská polícia

Bola zriadená 20.6.1991 uznesením mestského zastupiteľstva. Tým tvorí 13 príslušníkov mestskej polície, vrátane náčelníka, 1 administratívna pracovníčka, 1 technický pracovník a 4 pracovníčky dispečersko-kamerového pracoviska.[13]

Štátna polícia

Okresné riaditeľstvo Policajného zboru Trenčín má na Myjave detašované pracovisko. Zabezpečuje vydávanie občianskych, vodičských a cestovných dokladov a v stránkové dni o úkony spojené s evidenciou vozidiel. Obvodné oddelenie polície SR Myjava sa stará o ochranu verejného poriadku, bojuje proti trestnej činnosti, odhaľuje a objasňuje priestupky a trestné činy. [13]

3.5.2 Kultúra a pamiatky

Myjava a celý kopaničiarsky región má bohaté folklórne tradície a tradičná ľudová kultúra je tu stále živá. Dôkazom sú časté a atraktívne kultúrne podujatia, ktoré sa v Myjave uskutočňujú a lákajú čoraz viac návštevníkov. Myjava disponuje viacerými miestami vhodnými na organizáciu týchto akcií či už je to Kultúrny dom Samka Dudíka, Areál PKO Trnovce, Námestie M. R. Štefánika alebo Gazdovský dvor v miestnej časti Turá Lúka.

Na zachovaní pôvodných tradícií a zvykov v povedomí tunajších obyvateľov sa podieľajú najmä folklórne súbory. Tie sú svojimi tancami, spevom a ukážkami tradičnej remeselnej výroby známe nielen na Slovensku ale i v zahraničí.

Folklórne skupiny pôsobiace na Myjave :

- Kopaničiarik – vznikol v roku 1974, odkedy združuje deti vo veku od 5 do 15 rokov. V súčasnosti má 95 členov. Pripravuje vystúpenia na detskú ľudovú hudbu, ktorá sa trikrát umiestnila na 1. mieste v Celoslovenskej súťaži detských ľudových hudieb. Od roku 2006 má Kopaničiarik prípravku na myjavskej ZUŠ, ktorá je veľkým prínosom a pomocou vo výchove mladých tanečníkov i hudobníkov.

- Kopaničiar - bol založený mladými nadšencami myjavských zvyklostí už v roku 1955. V tomto súbore sa počas jeho existencie vystriedali stovky ľudí a v súčasnosti má 30 členov. Kolektív tvoria mladí študenti stredných a vysokých škôl, ale aj pracujúci z Myjavy a okolia. Programová skladba súboru predstavuje štylizovaný folklór. Súbor svoju činnosť zameriava predovšetkým na spracovanie myjavských ľudových tancov a piesní.
- Kopa – jeho založeniu predchádzalo 10 ročné obdobie, v ktorom sa združovali a vystupovali bývalí členovia Kopaničiaru. V roku 2000 sa rozhodli, že založia senior klub Kopa a budú vystupovať pod jeho menom.
- Kýčer – tanečníci, muzikanti a speváci z Turej lúky pod vedením Pavla Mordiu v roku 1950 založili folklórny súbor, pomenovaný podľa vrchu – Kýčera. [15]

Kultúrny dom Samka Dudíka

Dom kultúry disponuje reprezentatívnymi priestormi určenými na organizovanie divadelných a hudobných predstavení, koncertov, výstav, diskusií a iných kultúrnych podujatí. Plní aj významnú spoločenskú funkciu, pretože práve v týchto priestoroch sa usporadúvajú aj rôzne plesy a iné spoločenské stretnutia. Jeho priestory zastrešujú činnosť folklórnych súborov, základnej umeleckej školy, mestskej knižnice, myjavského osvetového strediska.[13]

Gazdovský dvor

Prezentuje tradičné formy života, bývania, tradícií a zvyklostí poľnohospodárskej usadlosti z rokov 1900 -1950 v myjavskom regióne. Okrem bežnej dennej prevádzky Gazdovský dvor ponúka pravidelné podujatia pre verejnosť. Každý návštevník týchto akcií sa môže pridať, napríklad medzi svadobčanov na kopaničiarskej svadbe, zúčastniť sa zabíjačky, fašiangov, veľkonočnej šibačky, majálesu, dožinkov, dupania humna, drápačiek peria, varenia lekváru, či si skúsiť viazanie myjavských dievčenských ručníkov, poprípade si obliecť myjavský kroj. Pri tom si môže zatancovať pri muzike a samozrejme, ochutnať myjavskú slivovicu a iné regionálne špeciality. Myjavské osvetové stredisko zabezpečuje programové aktivity v Gazdovskom dvore.[13]

Pamiatky

Pamätný dom I. Slovenskej národnej rady z roku 1848sa stal národnou kultúrnou pamiatkou. V nenápadnom dome v centre Myjavy bývala v polovici 19. storočia národne uvedomelá vdova Anna Koléniová. V ňom počas búrlivých udalostí revolučného roku 1848, keď sa formovali rady ozbrojených slovenských dobrovoľníkov, po prvý raz zasadala 19. septembra 1848 prvá Slovenská národná rada. V dome, ktorý slúžil ako hlavný stan dobrovoľníkov počas ozbrojených konfliktov s maďarskými gardami, formulovali aj Žiadosti slovenského národa v Nitrianskej stolici. Dnes je dom súčasťou muzeálnej expozície, pre ktorú pristavali nové priestory.[13]

Múzeum slovenských národných rád predstavuje významnú kultúrnu inštitúciu. Bolo otvorené v roku 1968. Založené pri príležitosti 120. výročia prvej Slovenskej národnej rady, ktorá v revolučných rokoch 1848 – 1849 po prvý raz zasadala v Myjave. Má trvalú expozíciu, ktorá sa zaoberá 1. SNR, časťou objektu je aj dom pani Koléniovej, v ktorom 1. SNR zasadala. Okrem múzejných zbierok vytvára priestor na organizovanie vernisáží a prezentovanie umenia.[8]

Rímskokatolíckybarokový kostol z rokov 1697-1701. Je najstaršou zachovanou budovou mesta Myjava. Pôvodne evanjelický kostol (1697 - 1729) Od r. 1732 je majetkom Rímskokatolíckej cirkvi. Je postavený v barokovom slohu. V interiéri sa vykonali barokové úpravy a bol prefasádovaný. Menšie opravy boli vykonané v 19. a 20. stor., ale podstatnejšie nezasiahli do charakteru stavby. Zvonka je nad bočným vchodom pamätná tabuľa D. Krmana s latinským textom, v ktorom sa spomína i založenie Myjavy. Pôvodne bol kostol ohradený kamenným múrom, ktorý už v 18. stor. musel byť znížený a v r. 1946 bol celkom odstránený. Zostal iba oblúk klasicistickej brány.[11]

Evanjelický barokovo-klasicistický kostol. S výstavbou sa začalo v roku 1784 dokončený a vysvätený bol 8.novembra 1785 (bez veže). Od roku 1854 nastalo v meste a na kopaničiach nadšenie pre stavbu pre stavbu veže, ktorá je dodnes dominantou Myjavy. Na vežu osadili zvony vyrobené v roku 1847 vo Viedni pomenované veľký "Median", stredný "svätý Ján" a malý "Burian". Veža rovnako ako kostol je postavená v barokovo-klasicistickom slohu a vysvätená bola 8.novembra 1856. V roku 1985 bola vykonaná oprava fasády a výmena pôvodnej drevenej konštrukcie veže za oceľovú.[11]

Pamätník generála Milana Rastislava Štefánika predstavuje zaujímavé architektonické dielo z roku 1921. Zhotovený je podľa výtvarnej predlohy architekta Č. Vořecha a sochára R. Březu. Je zapísaný v zozname pamiatok UNESCO. [13]

3.5.3 Sociálne služby

Domov sociálnych služieb Myjava: poskytuje nepretržitú starostlivosť pre 150 dôchodcov. Jeho kapacita je v súčasnosti naplnená, pričom ďalší potencionálni klienti čakajú v poradníku.

Detský stacionár ÚSVIT: zariadenie starajúce sa o ťažko vzdelateľných a postihnutých občanov, pričom navštevovanie stacionáru nie je vekovo obmedzené. Títo ľudia sa o seba sami nedokážu postarať a preto je stacionár veľkou pomocou pre ich rodiny. V spolupráci so špeciálnou základnou školou stacionár vytvoril pomocnú triedu, ktorá slúži na vzdelanie ako externá trieda ŠZŠ. Vyučovanie má na starosti učiteľka a pomocný koordinátor. Študijný plán je prispôbavený potrebám a inteligencií žiakov. Kapacita tohto zariadenia je 20 klientov, pričom v súčasnosti navštevuje toto zariadenie 10 postihnutých občanov.

Detský domov: sa snaží navodiť pravú rodinnú atmosféru pre 15 detí, pričom je v ňom ešte 5 voľných miest.

Domov pre osamelých rodičov ISTOTA: poskytuje ubytovanie pre ženy, ktoré ostali na výchovu svojich detí samé a majú finančné problémy. Okrem lacného ubytovania (55 €/mes. – matka a 1 dieťa; 60 €/mes. – matka a 2 deti; 65 €/mes. – matka a 3 deti; 25 €/mes. – v hmotnej núdzi), poskytuje tiež domov poradenské služby a psychickú podporu od odborníkov pedagogicko-psychologickej poradne. K dispozícii je 48 menších mestských bytov, ktoré využíva momentálne k 31.12. 2010 55 ubytovaných.

Klub dôchodcov: Klub organizuje podujatia kultúrneho, spoločenského a vlastivedno-turistického charakteru pre svojich 87 členov.

Útulok: útočisko pre ľudí bez domova a ľudí v hmotnej núdzi, ktorý za mesačné ubytovanie zaplatia 10€. Takúto možnosť má 22 občanov mesta avšak kapacita nebýva plne využívaná. Prísne pravidlá akými sú, zákaz užívania alkoholu či omamných látok už pred ubytovaním v útulku, povinná sprcha, povinnosť ubytovať sa do 19 hodiny, kontrola osobných vecí, však často bezdomovcov od ubytovania odradia. Na druhú stranu sú nevyhnutné pre zaistenie bezpečnosti. [13][21]

3.5.4 Školstvo

Deti a mládež sa môžu na Myjave vzdelávať na troch stupňoch škôl a to v materských, základných a stredných školách. Práve preto vytvára spádovú oblasť najmä pre myjavský okres, avšak nájdú sa aj stredoškolský žiaci z Piešťanského, či Novomestského okresu.

Materské školy

Materské školy Hošťáky, Bradáčova, SNP, pomenované podľa ulíc kde sa nachádzajú poskytujú svoje služby pre deti vo veku od 3 do 6 rokov . Pri práci s nimi sa riadia „programom výchovy práce pre Materské školy“. Táto učebná osnova u detí predškolského veku rozvíja poznanie, matematické predstavy, telesnú, výtvarnú, literárnu, hudobnú i jazykovú výchovu. Program nezabúda ani na didaktické aktivity, ktoré formujú emocionálnu inteligenciu a prosociálne cítenie. [13]

Základné školy

I. Základná škola so svojou viac ako 40 ročnou históriou, môže poskytnúť základné vzdelanie až 970 žiakom. Má dve samostatné budovy spojené pergolou. Nachádzajú sa v nich mimo 34 tried, 9 odborných učební i školská kuchyňa s jedálňou, veľká a malá telocvičňa. Pred začiatkom školského roku 2010/2011 sa škole podarilo dokončiť projekt jej materiálo-technologickej modernizácie. Zameraní boli na zateplenie obvodového plášťa školy, výmenu všetkých okien a vonkajších dverí, opravu vykurovacieho systému, výmenu podláh, opravu vstupného schodiska a schodov v prístupovom teréne a opravu viacúčelového ihriska na športovanie v areáli školy.

Štandardný školský vzdelávací program, ktorý vyučuje dopĺňa o rozšírenú výučbu cudzích jazykov a možnosť žiakov zapojiť sa do projektov, ktorých je sama súčasťou. V roku 2010/2011 nimi sú:

- „Viac jazykov – viac priateľov“ – realizovaný s podporou ES v rámci programu SOCRATES.
- „Školy pre budúcnosť“ – jeho cieľom je zmeniť doterajší prístup a spôsob vzdelávania žiakov.
- „Digitálne štúrovstvo na školách – z projektu sa škole podarilo získať 3 333€ na nákup elektroniky slúžiacej k rozvoju interaktívneho vzdelávania.
- „Jazykové laboratórium“ – prispôsobenie jednej učebni na cudzojazyčné vzdelávanie.

- „Školská knižnica“ – revitalizácia a elektronizácia školskej knižnice s podporou MŠ SR. [16]

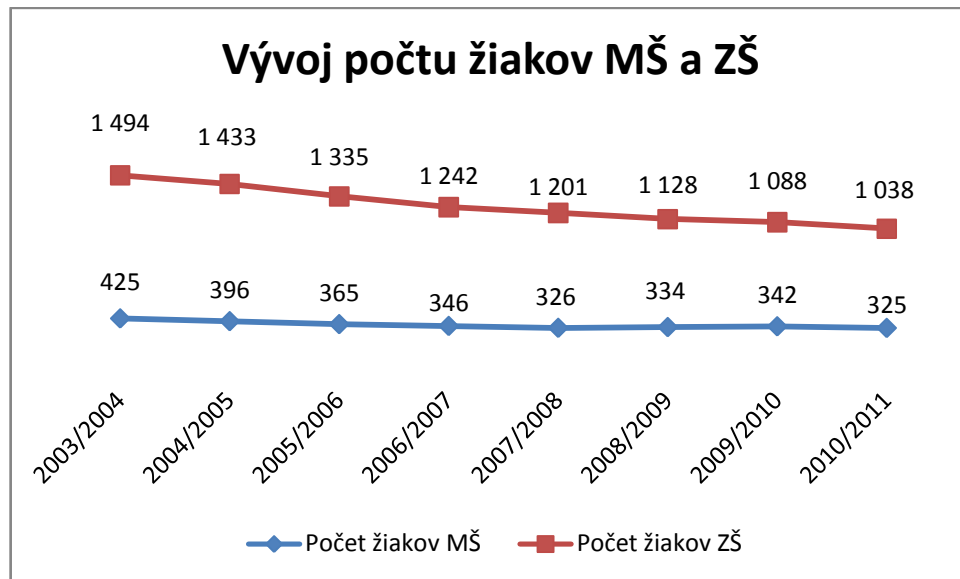
II. Základná škola otvorila svoje triedy po prvýkrát dňa 8.2.1960. K jej budove boli postupne pristavané a v roku 1975 dané do užívania nové priestory kuchyne, jedálne, telocvične a kabinety. V roku 1993 sa začalo na škole s výchovou športovej mládeže, otvorili športové triedy so zameraním na futbal a basketbal. V roku 2002 sa zapojila do projektu informatizácie škôl Infovek, čo umožnilo postupne vybudovať 3 počítačové učebne nielen pre žiakov ale aj verejnosť. V januári roku 2005 pribudlo pri škole novovybudované viacúčelové ihrisko s umelou trávou. V roku 2005 bola škola kompletne zrekonštruovaná. Zmenil sa nielen exteriér, ale aj interiér školy. Okrem bežného vyučovania môžu žiaci navštevovať aj školský klub detí, čo využívajú najmä nižšie ročníky alebo tiež mimoškolské aktivity, ktoré pre nich škola pripravila v podobe rôznych záujmových krúžkov (jazdecký, futbalový, basketbalový, počítačový, dramatický, a ďalšie iné). [17]

Špeciálna základná škola poskytuje vzdelanie ťažko vzdelateľným žiakom, ktorý nestíhajú tempo v bežných základných školách.

Trendu úbytku žiakov, spôsobeného nepriaznivým demografickým vývojom obyvateľstva, sa nevyhli ani tunajšie školy. Počet detí v materských školách sa za posledných 7 rokov postupne znížil o 26,8% a základné zaznamenali pokles o 22,8%. Znižujúci sa počet žiakov, vyvíja tlak na znižovanie počtu učiteľov, tried i samotných školských zariadení. V roku 2004 bola preto zrušená III. základná škola. Toto riešenie má však len dočasný charakter, pretože počet žiakov nastupujúcich do prvých ročníkov sa stále znižuje.

Školský rok	Počet žiakov MŠ	Počet žiakov ZŠ
2003/2004	425	1 494
2004/2005	396	1 433
2005/2006	365	1 335
2006/2007	346	1 242
2007/2008	326	1 201
2008/2009	334	1 128
2009/2010	342	1 088
2010/2011	325	1 038

Tabuľka 10. Vývoj počtu žiakov MŠ a ZŠ (zdroj: Mestský úrad Myjava[23])



Graf 3. Vývoj počtu žiakov v MŠ a ZŠ (Zdroj: Mestský úrad Myjava[23])

Stredné školy

Sieť stredných škôl na území mesta tvorí Gymnázium, Stredná priemyselná škola a Združená stredná škola.

Gymnázium

Poskytuje vzdelanie na dvoch rôznych stupňoch: štvorročnom a osemročnom, ktoré je zamerané na výuku cudzích jazykov. Svojich študentov pripravuje tak, aby mohli plynule nadviazať na vysokoškolské štúdium. Gymnázium sa aktívne podieľa na viacerých projektoch: „Klimatická aliancia, Separovaný odpad, Projekt NIL, Comenius“.

Stredná priemyselná škola

Škola vychováva absolventov v odboroch strojnictvo, mechatronika, technické informačné služby, elektrotechnika, technické lýceum – technické gymnázium. Jej absolventi majú možnosť uplatniť sa v strojárskom priemysle v odboroch strojnictvo, mechatronika, či ako technicko-informační pracovníci. Škola má k dispozícii učebne odborných predmetov na mechatroniku, strojnictvo, elektrotechniku, výpočtovú techniku a informatiku, jazykové učebne, knižnicu s internetom pre študentov, laboratória, dielne pre odbornú prax v rámci vyučovania, telocvičňu. Keďže školu navštevujú žiaci aj z väčších vzdialeností, majú možnosť sa ubytovať a stravovať v školskom internáte. [18]

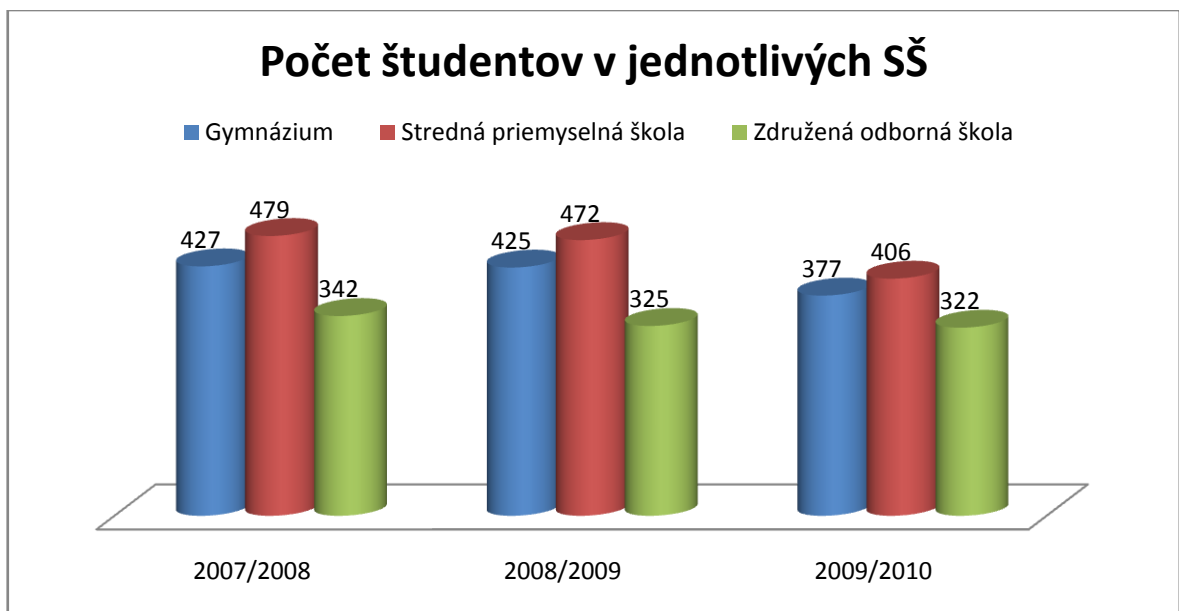
Združená odborná škola

SOŠ vykonáva popri vzdelávaní aj podnikateľskú činnosť, čím sa snaží vyrovnáť sa z nepriaznivým vývojom počtu jej žiakov v posledných rokoch, spôsobeného hlavne nízkou atraktivitou študijných oborov, na jednej strane a priblížiť prax pre jej absolventov na strane druhej. Zabezpečuje ubytovanie pre robotníkov a turistov, prenajíma svoje priestory na spoločenské účely, ponúka generálne opravy motorov, karosérii, opravu a diagnostiku motorových vozidiel, pneuservis, prípravu vozidla na STK, vedie tiež vodičské kurzy a vyrába strojárnské výrobky na zákazku. Do týchto činností sa tiež zapájajú absolventi a získavajú tak potrebné praktické skúsenosti.

Študijne obory (doba štúdia 4 roky; ukončenie maturitou):Mechanik nastavovač; Obchod a podnikanie

Učebné obory (doba štúdia 3 roky; ukončenie výučným listom): Mechanik opravár; Obrábač kovov; Kuchár; Čašník, servírka; Strojárska výroba

Nadstavbové štúdium (nadväzuje na 3 ročné obory, ukončenie maturitou): Strojárstvo; Spoločné stravovanie [19]



Graf 4.Počet študentov v jednotlivých SŠ(Zdroj: Jednotlivé stredné školy)

3.5.5 Zdravotníctvo

Významným indikátorom celkovej kvality života obyvateľov je nepochybne dostupnosť zdravotných zariadení a samotná úroveň týchto zariadení. V poslednom období prešiel samotný systém poskytovania zdravotnej starostlivosti prostredníctvom nových nástrojov zásadnými zmenami a to najmä s cieľom zabezpečiť zdravotnú starostlivosť na uspokojivej úrovni. Stabilným článkom v tomto systéme z hľadiska poskytovania zdravotnej starostlivosti a ochrany zdravia obyvateľov v meste je Nemocnica s poliklinikou Myjava, ktorá je vybudovaná už v roku 1954 a patrí pod zriaďovateľskú pôsobnosť Trenčianskeho samosprávneho kraja. Je komplexným zdravotníckym zariadením v jeho juhozápadnej časti.

V dvoch poliklinických budovách sídlia ambulancie praktických lekárov a odborných lekárov. V hlavnej je sústredených 8 lôžkových oddelení s kapacitou 210 lôžok, ktoré poskytujú pre pacientov zdravotnú starostlivosť na jedno, dvoj a trojlôžkových izbách. Má dobudované pracoviská spoločných vyšetrovacích a liečebných lôžok. K dispozícii je Záchraná zdravotná služba s nepretržitou prevádzkou. V areáli nemocnice je prístavacia plošina pre leteckú záchranú službu. Dialyzačné stredisko, verejná lekáreň a viaceré súkromné ambulancie dopĺňajú komplexné zdravotnícke služby. Nemocnica v dňoch 20. 10. 2009 – 22. 10. 2009 úspešne absolvovala recertifikáciu systému manažérstva kvality a obhájila Certifikát kvality podľa normy ISO 9001:2008 (Certifikát pre preventívnu, diagnostickú, liečebnú a ošetrovateľskú starostlivosť od firmy Bureau Veritas Certification), ktorý platí do októbra 2012.

V súčasnosti Nemocnica s poliklinikou Myjava ako príspevková organizácia je právnickou osobou, ktorá je na rozpočet VÚC zapojená príspevkom. Hlavná činnosť NsP je zameraná na plnenie úloh v oblasti preventívno-liečebnej starostlivosti v nasledovnom rozsahu: ústavná zdravotná starostlivosť, ambulantná starostlivosť - primárna a špecializovaná, spoločné vyšetrovacie a liečebné zložky a záchraná zdravotná služba.

Dostupnosť zdravotnej starostlivosti pre obyvateľov mesta ďalej zabezpečuje 40 samostatných ambulancií, z toho 4 ambulancie praktického lekára pre deti, 5 pre dospelých, 9 stomatologických ambulancií, 2 gynekologické a 15 ambulancií lekárov špecialistov. [20]

3.6 Technické Infraštruktúra

3.6.1 Čistička odpadových vôd

V časti Turá lúka sa nachádza čistička odpadových vôd. V októbri roku 2005 vstúpila do projektu rekonštrukcie financovaného z fondu ERDF (European Regional Development fund). Prestavba bola v roku 2007 dokončená a priniesla so sebou 19 percentné zvýšenie efektívnosti čistenia vôd. Zatiaľ čo pred renováciou sa účinnosť čistenia pohybovala na 76 percent, po nej už to bolo 95 percenta. Tým čistička dosiahla súladu so smernicou č. 91/271/EHS.

3.6.2 Doprava

Cestná doprava

Mesto svojou polohou je komunikačne prepojené na severno-južný dopravný koridor juhozápadného Slovenska. Cestnú sieť na území mesta tvoria cesty II. triedy č. 581 a č. 499, ktorá je spojnicou do Českej republiky o dĺžke 10,1 km a cesty III. triedy a miestne komunikácie o dĺžke 27,57 km.

Najbližšie napojenie na diaľničnú sieť D1 je vo vzdialenosti 27 km pri Novom Meste nad Váhom a na D2 pri Kútoch vzdialených 51 km od Myjavy.

Verejná doprava je zabezpečovaná SAD Trnava, a.s. a SAD Trenčín, a.s. Mestskú hromadnú dopravu (MHD) v Myjave zabezpečuje SAD Trenčín, a.s., prevádzkareň Nové Mesto nad Váhom, ktorá poskytuje svoje služby prostredníctvom autobusov.

Železničná doprava

Cez mesto prechádza aj železničná trať č. 121, ktorá spája Nové Mesto nad Váhom a Vrbovce s pokračovaním do Českej republiky. Vlaky z tunajšej železničnej stanice premávajú v dvoch smeroch. Prvá trasa vedie: Myjava [121-1 , 605] Myjava- Brestovec- Vrbovce (konečná stanica), a frekvencia premávky je 3 krát za deň. A druhý smer: [121-2 , 605] Myjava- Poriadie- Paprad'- Stará Turá- Nové Mesto nad Váhom.(konečná stanica) Týmto smerom sa vlaky zo stanice vydávajú 9 krát za deň. Vlaky premávajú najmä v ranných a poobedných hodinách, prevážajú hlavne školákov a zamestnancov z okolitých obcí.

Prepojenie s hlavnou železničnou trasou na Slovensku, Bratislava – Košice, predstavuje prístupná stanica Nové Mesto nad Váhom. Tá je zároveň konečnou v smere od Myjavy.

Letecká doprava

Vybudovaná je len prístavacia plocha pre vrtuľníky záchranej služby v priestoroch nemocnice s poliklinikou. Najbližšie civilné letisko sa nachádza v Piešťanoch, odkiaľ je možné letieť do dvoch destinácií : Berlín, Groningen.

Parkovanie

Parkovanie je v meste zabezpečené parkovacími plochami pri obytných domoch a sídliskách, v centre mesta pri obchodných domoch ale aj platenými parkoviskami na území mesta. Sú rovnomerne rozmiestnené, počet parkovacích miest je dostačujúci len pri väčších kultúrnych podujatiach, keď je dopyt po nich najväčší je ich počet neuspokojivý. Rieši sa to využitím plôch, ktoré sa obvykle používajú pre výučbu v autoškolách či ako odpočívadlá kamiónov.

3.6.3 Kanalizácia

Mesto má vybudovanú verejnú kanalizačnú sieť (gravitačnú) od roku 1957. Odvádzanie a čistenie odpadových, splaškových vôd je riešené čistiarnou odpadových vôd pod mestskou časťou Turá Lúka v najnižšej časti na brehu rieky Myjava, kde je aj čistiareň vybudovaná. Vyčistené odpadové vody z čistiarne sú vypúšťané do rieky Myjava. Množstvo vypúšťaných splaškových vôd do kanalizácie korešponduje s množstvom odobratej pitnej vody. Čistiareň odpadových vôd bola dimenzovaná na kapacitu 26 000 ekvivalentných obyvateľov. Podľa SODB v roku 2001 bolo na kanalizačnú sieť napojených 82,99 % trvale obývaných bytov. K 31.12.2005 bolo vybudovaných 936 prípojok kanalizačnej siete.[13]

3.6.4 Zásobovanie – elektrická energia, zemný plyn, teplo, pitná voda

Mesto Myjava je zásobovaná elektrickou energiou z transformovne RZ 110/220 kV s inštalovaným výkonom 2x25 MVA, ktorá je vybudovaná na okraji extravilánu. Na nadradený systém 110 kV je transformovňa spojená s linkami č. 8825 Senica – Myjava a č. 8501 Myjava – Nové Mesto nad Váhom. Mesto je napojené 22 kV linkami vzdušnými a káblovými, na ktoré sú napojené stožiarové a murované trafostanice VN/NN.

Mesto je zásobované zemným plynom od roku 1965. Podľa SODB v roku 2001 bolo na plyn zo siete napojených 83,88 % trvale obývaných bytov. Cez riešené územie prechádzajú vysokotlakové plynovody Nové Mesto nad Váhom – Liešte a Senica – Myjava, na ktoré je mesto napojené cez dve regulačné stanice.

Územie mesta je zásobované teplom decentralizovaným spôsobom. Bytová zástavba a väčšie areály v meste sú zásobované teplom z 15 vlastných okrskových, resp. blokových kotolní, rodinné domy sú vykurované vlastnými kotlami, zemným plynom alebo lokálnymi vyhrievacími telesami.

Zásobovanie pitnou vodou je riešené dvoma verejnými vodovodmi. Pitná voda je do mesta privádzaná zo skupinového vodovodu zo zdroju Fajnory o výdatnosti $100 \text{ l}\cdot\text{s}^{-1}$ a z dvoch zdrojov s čerpacími stanicami Stanovisko a Mosnáci. Ich výdatnosť je $5 \text{ l}\cdot\text{s}^{-1}$. Voda je dopravovaná do vodojemu v lokalite Smrtiaca o kapacite $2\,000 \text{ m}^3$. Na tento vodojem je ešte napojený jeden vodojem o kapacite 500 m^3 v lokalite Dolné Štvrte

Zo severu je do mesta privádzaná voda zo skupinového vodovodu zo zdroja Čachtice o výdatnosti $160 \text{ l}\cdot\text{s}^{-1}$, odkiaľ je dopravovaná do vodojemu o kapacite 800 m^3 v lokalite Horný pasienok. Celková kapacita vodojemov je $3\,300 \text{ m}^3$, ktoré sú navzájom prepojené vodovodným potrubím DN 250 mm. [21]

3.7 Ekonomická situácia a Hospodárenie mesta

3.7.1 Trh práce

Z hľadiska zvyšovania konkurencieschopnosti podnikov a služieb v meste Myjava s ohľadom na súčasný stav je aktuálna nielen otázka vhodného zastúpenia podnikateľských subjektov v rámci ekonomických sektorov, ale najmä podiel takých odvetví hospodárstva, ktoré disponujú vysokým podielom pridanej hodnoty, a to vo výrobách náročných na poznatky a moderné technológie.

Myjavský región je zameraný najmä na priemysel a vnútorný obchod, hotely a reštaurácie a mesto Myjava je významným obchodným, kultúrnym a spoločenským centrom tohto kraja. Podnikateľskú sféru tvoria najmä malé a stredné podniky. Veľkého zamestnávateľa, ktorým bola kedysi Slovenská armatúrka Myjava (asi 5000 zamestnancov) doteraz nikto nenahradil. Areál armatúrky sa podarilo znova oživiť a dnes je z neho hneď priemyselná zóna s viac ako 40 podnikmi zameranými predovšetkým na strojárstvo a spracovanie plastov. Medzi najväčších zamestnávateľov v priemyselných odvetviach patria SLOVPLAST a.s., SLOVARM a.s. (192 z.), HDO SK s.r.o., SAM HOLDING (230 z.), MOTOSAM a.s. (110 z.), C.E.P. SCHERDEL PRUŽINY a.s. (110 z.), MOSDORFER s.r.o., KODRETA furniture s.r.o., SAM TRADING s.r.o. (100 z.), Tecoplast PM Slovakia s.r.o., ROUSSEL PARTNERS s.r.o. (67 z.), Stas s.r.o. (72 z.). Bližšie informácie o ich výbore: Príloha č. I [13][21]

Tento areál vhodne doplnil v roku 2007 oficiálne otvorený Priemyselný park Javorinská vybudovaný s podporou Európskej únie. V územno-plánovacej dokumentácii sa priemyselný park delí na I. a II. etapu. K dnešku (2011) bola zrealizovaná I. časť výstavby s výmerov 16,14 ha, s kompletnou technickou infraštruktúrou a to v závislosti na prejavení záujmu investorov. II. časť predstavuje možnosť rozšírenia parku o 18,57 ha. Jednotliví investori si môžu podľa záujmu pozemky dlhodobo prenajímať alebo po dohode s mestom odkúpiť. Priemyselný park je prioritne určený pre ľahkú strojárenskú výrobu, skladovacia a administratívne priestory. Podpora zo strany mesta pre potencionálnych záujemcov spočíva v poskytnutí technickej pomoc pri umiestňovaní firmy, poradenstve pri zabezpečovaní inžinierskej činnosti pri povoľovanom procese k umiestneniu stavieb, vydaniu stavebného povolenia, kolaudácie stavieb atď. V neposlednom rade tiež môže prostredníctvom samosprávneho kraja zabezpečiť prípravu novej pracovnej sily formou dopl-

nenia nového vyučovacieho odboru na jednotlivých stredných školách podľa požiadavok investora. [13][21]

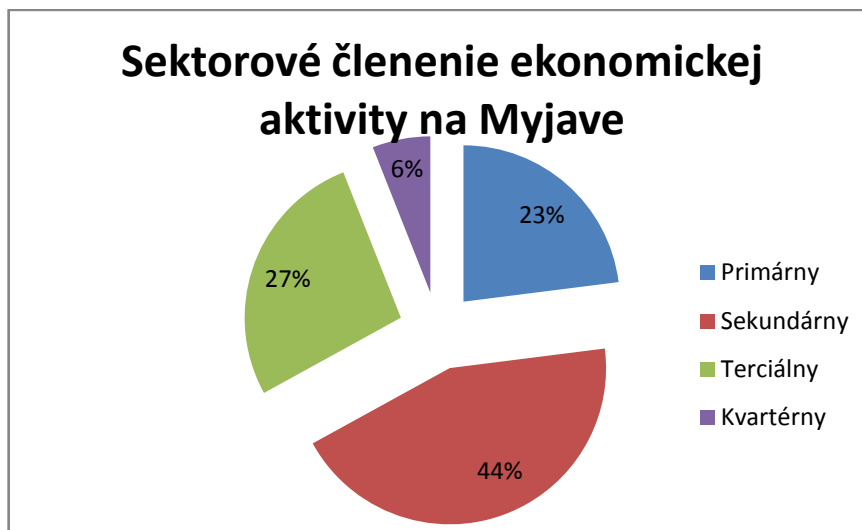
V priemyselnom parku sa už nachádza 7 firiem, s ktorých tri najväčšie predstavujú SG FIX SK a.s.; Seisa Europe s.r.o.; Subtil Slovakia, s.r.o. Bližšie informácie o ich výbere: Príloha č. I .K dispozícií sú z prvej etapy 2 parcely vo výmere 10 032 m² a 6 menších vo výmere 481 m².

Hospodárske odvetvie	Ekonomicky aktívne obyvateľstvo		
	Muži	Ženy	Spolu
Pol'nohospodárstvo, poľovníctvo a súvisiace služby	120	50	170
Lesníctvo, ťažba dreva a pridružené služby	25	6	31
Ťažba nerastných surovín	7	2	9
Priemyselná výroba	1 330	924	2 254
Výroba a rozvod elektriny, plynu a vody	52	17	69
Stavebníctvo	145	17	162
Veľkoobchod a maloobchod, oprava motorových vozidiel, motocyklov a spotrebného tovaru	344	468	812
Hotely a reštaurácie	45	55	100
Doprava, skladovanie a spoje	177	77	254
Peňažníctvo a poisťovníctvo	11	50	61
Nehnutelnosti, prenajímanie a obchodné služby, výskum a vývoj	112	77	189
Verejná správa a obrana, povinné sociálne zabezpečenie	193	215	408
Školstvo	117	385	502
Zdravotníctvo a sociálna starostlivosť	84	374	458
Ostatné verejné, sociálne a osobné služby	59	68	127
Exteritoriálne organizácie a združenia	45	21	66
EA bez udania odvetví	674	505	1 179
Spolu	3 540	3 311	6 851

Tabuľka 11. Hospodárske odvetvia (Zdroj: ŠÚSR, SODB 2001[6])

3.7.2 Sektorové členenie ekonomických aktivít

Ekonomické činnosti môžeme tak ako na štátnej úrovni tak aj ja úrovni mestskej rozdeliť do 4 sektorov: primárneho, sekundárneho, terciálneho a kvartérneho. Na Myjave prevládajú prvé dva sektory, ktoré však prinášajú len nízku pridanú hodnotu, čo sa prejavuje hlavne nižšiu priemernou mzdou. Jej hodnota je 645,31€ (2009), pričom 769€ predstavovalo priemerný zárobok na území SR v roku 2010.



Graf 5. Sektorové členenie ekonomickej aktivity na Myjave (Zdroj: ŠÚSR[6])

Právnické osoby podľa činnosti (OKEČ)			
k 31.12.2008			
OKEČ	Trenčiansky kraj	Okres Myjava	Podiel
Spolu	14547	551	100,00%
v tom			
Priemysel	1 773	104	18,87%
Poľnohospodárstvo	517	23	4,17%
Stavebníctvo	804	23	4,17%
vnútorný obchod, hotely a reštaurácie	4 110	131	23,77%
nehnutelnosti, prenájom a obchodné činnosti	3 374	107	19,42%
Doprava	368	13	2,36%
pošty a telekomunikácie	15	0	0,00%
Ostatné	3 586	150	27,22%
Fyzické osoby podľa činnosti (OKEČ - u)			
Spolu	46105	1953	100,00%
v tom			
Priemysel	10105	499	25,55%
Poľnohospodárstvo	1 647	107	5,48%
Stavebníctvo	9 486	268	13,72%
vnútorný obchod, hotely a reštaurácie	15 031	671	34,36%
nehnutelnosti, prenájom a obchodné činnosti	4 624	173	8,86%
Doprava	1 369	84	4,30%
pošty a telekomunikácie	14	0	0,00%
Ostatné	3 829	151	7,73%

Tabuľka 12 Hospodárske členenie OKEČ (Zdroj: ŠÚSR2008 [6])

3.7.3 Ekonomicky aktívne obyvateľstvo

Pri pohľade na percentuálny podiel ekonomicky aktívneho obyvateľstva sa Myjava nejako výrazne nevymyká ani okresnému, krajskému či celoštátnemu priemeru.

	Trvale bývajúce obyvateľstvo			Ekonomicky aktívne osoby spolu	Podiel ekonomicky aktívnych v %
	Spolu	Muži	Ženy		
Mesto Myjava	13142	6 351	6 791	6 851	52,1
Okres Myjava	29243	14 180	15 063	15 292	52,3
Kraj Trenčiansky	605582	296 123	309 459	314 552	51,9
SR	5379455	2612515	2 766 940	2 748 050	51,1

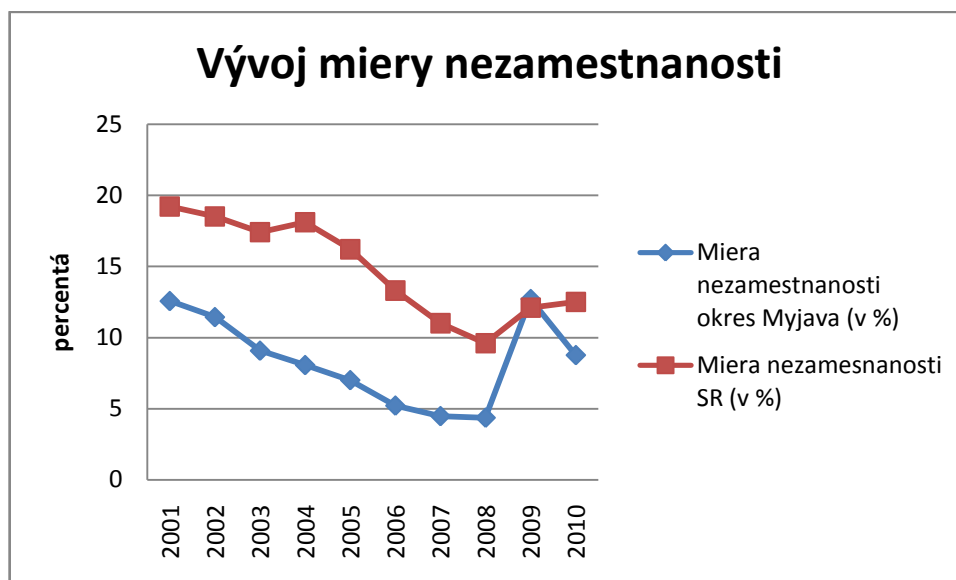
Tabuľka 13. Ekonomicky aktívne obyvateľstvo (Zdroj: Štatistický úrad SR, SODB 2001[6])

3.7.4 Nezamestnanosť

Dlhodobo sa mestu darilo udržiavať nezamestnanosť pod priemernými hodnotami nezamestnanosti v SR. Hospodárska kríza, ktorá sa nevyhla ani Myjave, však jej hodnoty v roku 2009 takmer strojnásobila. Jej ďalší rast v roku 2009 zastavili sezónne pracovné príležitosti spojené hlavne s letným obdobím. Mnoho firiem tiež dalo prednosť obmedzenej prevádzke (najčastejšie 60 % prevádzka), ktorá umožnila úsporu nákladov a tým možnosť ponechania si pracovných síl. Situácia sa postupom roku 2010 zlepšila, no stále nezamestnanosť nedosiahla predkrízových hodnôt.

Rok	Miera nezamestnanosti okres Myjava (v %)	Miera nezamestnanosti SR (v %)
2001	12,56	19,2
2002	11,43	18,5
2003	9,07	17,4
2004	8,06	18,1
2005	7	16,2
2006	5,21	13,3
2007	4,47	11
2008	4,36	9,6
2009	12,7	12,1
2010	8,76	12,5

Tabuľka 14. Dlhodobí vývoj nezamestnanosti (Zdroj: ÚPSVaR, Základné štatistické ukazovatele o trhu práce v SR [21])



Graf 6.(Zdroj: ÚPSVaR, Základné štatistické ukazovatele o trhu práce v SR [21])

3.7.5 Financovanie a majetok mesta

Rozpočet 2008

Základným nástrojom finančného hospodárenia obce bol rozpočet mesta na rok 2008. Rozpočet mesta bol schválený obecným zastupiteľstvom dňa 16.11.2007. Rozpočet mesta na rok 2008 bol zostavený ako prebytkový. Bežný rozpočet bol zostavený ako prebytkový, no v oblasti kapitálových príjmov a výdajov ako schodkový, to sa však nakoniec nenaplnilo z dôvodu neprijatia projektov zahrnutých do finančného rámca roku 2008.[13] [24]

Rozpočet 2008 (v tis. Sk)	Plánovaný	Skutočnosť k 31.12	Plnenie (v%)
Príjmy	310 057	309 658	99,87
Daňové	188 172	188 241	100,04
Nedaňové	18 324	18 156	99,08
Kapitálové a dotácie	78 679	76 151	96,79
Finančné operácie	24 882	24 881	100
Výdaje	310 057	295051	95,16
Bežné	131 833	139610	105,9
Kapitálové	79 128	64211	81,14
Finančné operácie	44297	37141	83,85

Tabuľka 15. Rozpočet mesta Myjava (Zdroj: Mestská úrad Myjava [13])

Rozpočet 2009

Základným nástrojom finančného hospodárenia obce bol rozpočet mesta na rok 2009. Rozpočet mesta bol schválený obecným zastupiteľstvom dňa 19.11.2008. Rozpočet mesta na rok 2009 bol zostavený ako prebytkový.

Bol zmenený až 5 - krát aj vďaka výpadkom financií vo forme podielových daní plynúcich do mestskej pokladnice pre dopad ekonomickej krízy. Markantné zmeny v oblasti finančných operácií boli zapríčinené prijatím úveru vo výške 2 991 705 €, slúžiaceho na refinancovanie stávajúcich úverov mesta a spolufinancovanie projektu rekonštrukcie I. ZŠ, pri ktorom došlo k časovému oneskoreniu dokončenia projektu a tým aj dodatočným nákladom. [13] [24]

Rozpočet 2009 (v tis. €)	Plánovaný	Skutočnosť k 31.12	Plnenie (v%)
Príjmy	11 418,55	13 128,68	114,97
Daňové	7 022,02	6 966,41	99,20
Nedaňové	714,9	708,4	99,09
Kapitálové a dotácie	4 024,72	2 993,5	74,37
Finančné operácie	336,92	3 103,29	921,07
Výdaje	11 328,67	12 623,24	111,42
Bežné	6 559,09	6 715,31	105,9
Kapitálové	3 975,59	3 332,73	83,14
Finančné operácie	865,36	2 632,15	304,20

Tabuľka 16. Rozpočet mesta Myjava (Zdroj: Mestská úrad Myjava [13])

Rozpočet 2010

Základným nástrojom finančného hospodárenia mesta bol rozpočet mesta na rok 2010. Schválený bol dňa 16.12.2009 uznesením č. 111/2009. Zostavený bol ako prebytkový, bežný rozpočet ako aj kapitálový rozpočet taktiež prebytkový. Bol zmenený štyrikrát. Najväčším výpadkom na príjmovej strane predstavovali dane z príjmov, ktoré voči predchádzajúcemu roku 2009 poklesli o 20,33%. [13][24]

Rozpočet 2010 (v tis. €)	Plánovaný	Skutočnosť k 31.12.	plnenie (v %)
Príjmy	11830,9	10 899,17	92,12
Daňové	6 072,42	6 236,32	103,81
Nedaňové	723,3	747,23	103,31
Kapitálové a dotácie	4952,53	2010,912	40,60
Finančné operácie	191,32	1748,997	914,17
Výdaje	11738,36	10 353,25	88,20
Bežné	6 613,03	6 803,48	102,88
Kapitálové	4727,38	2693,06	56,96
Finančné operácie	367,92	853,391	231,95

Tabuľka 17. Rozpočet mesta Myjava (Zdroj: Mestská úrad Myjava [13])

Majetok mesta

Spravovaním mestského majetku, zabezpečovaním služieb potrebných na prevádzku objektov, zariadení a budov a ďalším, sa zaoberá firma Správa majetku mesta Myjava s.r.o., ktorej zriaďovateľom je mesto Myjava.

Aktíva – v €	Konečný stav k 31.12.2010	Pasíva – v €	Konečný stav k 31.12.2010
Názov súvahovej skupiny		Názov súvahovej skupiny	
Majetok spolu	40 889 491	Vlastné imanie a záväzky spolu	40 889 491
Neobežný majetok spolu	34 511 697	Vlastné imanie	21 862 118
Dlhodobý nehmotný majetok	22 347	z toho :	
Dlhodobý hmotný majetok	29 381 595	Oceňovacie rozdiely	0
Dlhodobý finančný majetok	5 107 755	Fondy	0
Obežný majetok spolu	6 358 717	Výsledok hospodárenia	21 862 118
Zásoby	2 234	Záväzky	7 931 258
Zúčtovanie medzi subjektmi VS	5 224 899	z toho :	
Dlhodobé pohľadávky	384 944	Rezervy	6 229
Krátkodobé pohľadávky	617 119	Zúčtovanie medzi subjektmi VS	0
Finančné účty	122 972	Dlhodobé záväzky	758 600
Poskytnuté návratné fin.	5 812	Krátkodobé záväzky	3 726 016
Poskytnuté návratné fin. výpomoci krát.	0	Bankové úvery a výpomoci	3 380 413
Časové rozlíšenie	19 077	Časové rozlíšenie	11 096 115

Tabuľka 18. Súvaha majetku mesta Myjava (Zdroj: Mestská úrad Myjava [13])

Zadlženost' mesta

Zadlženost' mesta Myjava k 31.12.2010 bola vo výške 45,61% vzhľadom k jeho ročným bežným príjmom, pričom zákon hovorí o maximálnej možnej miere vo výške 60%. Úverovú službu mesta dosahuje 4,01% z možných 25%, ktoré stanovuje zákon. Finančná kondícia mestaje teda v legislatívnych normách no i napriek tomu ju nemožno považovať za dobrú. V roku 2009 malo mesto problémy z platobnou schopnosťou v oblasti splácania okamžitých záväzkov, spôsobeného hlavne výpadkami na daniach fyzických a právnických osôb zapríčineného hospodárskou krízou. V roku 2010 sa však situácia postupne stabilizovala. [13][24]

3.8 Cestovný ruch

Mesto Myjava má veľmi dobré podmienky pre rozvoj cestovného ruchu a s ním spojenou rekreáciu. Je tomu tak predovšetkým vďaka rozmanitej prírode Myjavskej pahorkatiny, ktorá je ideálnym miestom tak pre agro ako aj pre cykloturistiku. Okolité jazerá lákajú rybárov a v letných mesiacoch sú tiež vhodné pre kúpanie.

V pozadí nezostáva ani kultúra. Práve naopak. Časté a pravidelné konanie kultúrnych a podujatí (Myjavský folklórny festival; Michalský jarmok a ďalších) sú tak isto lákadlom pre turistov. Ich organizovanie ma na starosti príspevková organizácia Myjavské osvetové centrum.

Pre lepšiu orientáciu návštevníkov ale taktiež pre propagáciu kopaničiarskeho regiónu bola na Myjave vybudovaná a 1.6. 2010 spustená do prevádzky turisticko-informačná kancelária (v budove Kultúrneho domu). Mesto tak využilo možnosť a v rámci výzvy Cezhraničnej spolupráce Slovenská republika - Česká republika 2007 – 2013, v ktorej úspešne predložilo projekt na vybudovanie spoločnej turistickej informačnej kancelárie pre kopaničiarsky región na slovenskej a hornácky región na českej strane. [13]

3.8.1 Kultúrne podujatia

Nie len pre miestnych občanov mesto usporadúva počas roku viac ako 50 žánrovo rôznych kultúrnych podujatí. Táto široká ponuka je venovaná tak deťom ako aj dospelým či seniorom. Presné dátumy a miesta konania sú vždy začiatkom kalendárneho roku zverejnené na oficiálnej stránke mesta, v sekcii kultúra.

Medzi pravidelne sa opakujúce a najvýznamnejšie nepochybne patrí Medzinárodný Folklórny Festival z viac ako 50 ročnou tradíciou. Jedným z historickým medzníkom pre festival bol rok 1976, kedy sa vtedy už Západoslovenské folklórne slávnosti konali prvýkrát v amfiteátri Trnovce na Myjave. Druhým výrazným medzníkom je, že v roku 2010 prekonal návštevnosť počas troch dní hranicu 33 000, čo je doposiaľ najvyššia v jeho histórii. Medzi veľmi obľúbené akcie patria tiež Michalský jarmok, Vianočné trhy a Silvester.[9] [25]

3.8.2 Ubytovanie

Ubytovanie pre turistov zabezpečujú v katastrálnom území mesta 4 ubytovacie zariadenia, a to hotely Štefánik, Spoločenský dom, Rosa a Gazdovský dvor. Spoločne vytvárajú možnosti pre ubytovanie 144 osôb. Svojim návštevníkom poskytujú okrem ubytovacích služieb i mnoho ďalších, ako sú wellnes, fitness, masáže a iné. V svojich priestoroch prevádzkujú reštaurácie či nočné bary. Zoznam ubytovacích zariadení s podrobnosťami: Príloha č. II

3.8.3 Športové zariadenia

Širokú škálu športových zariadení v Myjave tvoria: Malá a veľká športová hala, kúpalisko, krytá plaváreň, ľadová plocha, futbalový štadión, tenisové kurty, dve fitness centrá, tri multifunkčné ihriská, lezecká stena Redpoint, spinning centrum M-Bike klub, bowling a kolkáreň u Freda. Bližšie informácie o nich: Prílohe č. III

Konajú sa v nich každoročné rôzne športové podujatia, či už na profesionálnej alebo amatérskej úrovni. Z nich najvyššiu návštevnosť dosahujú zápasy II. Slovenskej futbalovej ligy, Volejbalovej extraligy mužov, v ktorých figurujú aj myjavské mužstvá.

3.8.4 Cyklotrasy

Oblasť Myjavskej pahorkatiny a Bielych Karpát má mimoriadne vhodné podmienky pre cykloturistiku začiatočníkov ale aj pokročilých. Vytvára ich hustá sieť štátnych ciest II. a III. triedy, množstvo asfaltovaných účelových komunikácií vedúcich popri riekach, naprieč pohoriami alebo do dolín.

Momentálne si môže cykloturista vybrať v rámci štyroch miestnych cyklotrás. Modrej, ktorá vedie cez Myjavu – Starú Myjavu – Brestovec a jej celková dĺžka je 16,5 km. Ak zvolí červenú bude musieť ísť cez Poriadie – Myjavu – Šimkovci – Bukovec (17 km). Zelená ho postupne prevedie Brezovou pod Bradlom – Poliankou – Myjavou – Vrbovcami – Sobotišťom – Senicou (40 km). Žltá cyklotrasa slúži len na prepojenie medzi modrou a červenou a vedie cez Sovinec. Tieto trasy sú však prepojené z ďalšími jedenástimi, ktoré vedú naprieč celým západným slovenskom. Cyklotrasy sú doplnené odpočívadlami a informačnými tabuľami, umiestnenými v bezprostrednej blízkosti ciest.

3.9 S.W.O.T analýza mesta Myjava

3.9.1 Silné stránky

Prírodné zdroje

- vhodné klimatické a prírodné podmienky - pestovanie poľnohospodárskych plodín (hlavne krmných)
- čistota ovzdušia - znižovanie množstva vyprodukovaných emisií do ovzdušia
- čistota životného prostredia katastri mesta - zneškodňovanie komunálneho odpadu na skládke komunálneho odpadu v obci Kostolné
- čistota životného prostredia katastri mesta - zavedená separácia odpadov
- rozmanitosť prírody - existencia genofondovo významných lokalít

Ľudské zdroje

- priaznivé zastúpenie ekonomicky aktívneho obyvateľstva vzhľadom k celoštátnym trendom
- silné kultúrne povedomie občanov
- vyrovnaná vzdelanostná štruktúra obyvateľstva, zvyšujúci sa podiel vysokoškolsky vzdelaných ľudí
- pravidelné organizovanie tradičných spoločenských podujatí
- sociálne zabezpečenie - existencia fungujúcich neziskových organizácií

Materiálne zdroje

- dopravná obslužnosť - existujúci systém cestnej a železničnej dopravy
- využívanie verejnej dopravy obyvateľstvom
- dostatočné zásobovanie obyvateľstva pitnou vodou prostredníctvom vodárenskej sústavy
- vybudovaná jednotná kanalizačná sieť a zrekonštruovaná čistička odpadových vôd
- dostatočné zabezpečenie zásobovania obyvateľov plynom, teplom a elektrickou energiou
- vysoký štandard vybavenosti bytového fondu
- výstavba nájomných bytov
- zastúpenie základnej umeleckej školy
- využívanie verejnej telekomunikačnej siete
- kultúrne a historické pamiatky

- sociálna infraštruktúra - existujúca sieť sociálnych zariadení
- sociálna infraštruktúra - prítomnosť zdravotníckych zariadení
- sociálna infraštruktúra - existujúca štruktúra kultúrnych inštitúcií
- sociálna infraštruktúra - vybudovaná sieť materských a základných škôl
- sociálna infraštruktúra - činnosť mimoškolských zariadení
- sociálna infraštruktúra - zastúpenie zariadení stredného školstva s tým spojená dostupnosť ku vzdelávaniu
- sociálna infraštruktúra – početná štruktúra kultúrnych a športových zariadenia

Ekonomické zdroje

- nárast počtu podnikateľských subjektov
- existencia silných podnikov v oblasti strojárstva a stavebníctva
- diverzifikácia ekonomických odvetví v rámci sekundárnej a terciárnej sféry
- rozvinutý sektor služieb
- kvalifikovaná pracovná sila
- existujúca územnoplánovacia dokumentácia[21]

3.9.2 Slabé stránky

Prírodné zdroje

- nedostatočné využívanie prírodného potenciálu
- nízky podiel využívania obnoviteľných zdrojov energie
- nedostatočné opatrenia na ochranu pred povodňami
- čierne skládky
- znečistená rieka Myjava
- nevyhovujúci stav verejných priestranstiev

Ľudské zdroje

- negatívny populačný vývoj daný nízkou mierou natality obyvateľstva a nepriaznivým saldóm migráciou v poslednom desaťročí
- nepriaznivá veková štruktúra obyvateľstva
- znižujúci sa počet detí a žiakov v materských a základných školách
- nedostatočná miera podpory v oblasti budovania kapacít a realizácie aktivít neziskových organizácií
- nedostatočná miera informovanosti a prezentácie

Materiálne zdroje

- nedobudovaná dopravná infraštruktúra (nepriaznivá poloha mesta – mimo hlavných dopravných uzlov a rýchlostných komunikácií)
- nevyhovujúci dopravný systém v centre mesta
- zlý technický stav verejnej infraštruktúry: nevyhovujúci technický a kvalitatívny stav miestnych komunikácií,
- zlý technický stav kultúrnych a športových zariadení
- nízka kvalita a zastaranosť školských budov a vnútorného vybavenia škôl
- nedostatok vybudovanej infraštruktúry pre relax a oddych
- nedostatočná informatizačná a komunikačná úroveň vo verejnej správe
- nízka úroveň dostupnosti sociálnych služieb, relatívne vysoká miera sociálneho vylúčenia rizikových skupín
- nízka efektívnosť a kvalita zdravotných služieb

Ekonomické zdroje

- nedostatočný dopyt po inováciách v podnikateľskom sektore
- sektorové členenie ekonomických aktivít - nízka úroveň tvorby pridanej hodnoty
- nízka miera propagácie a využívania informačno-komunikačných technológií
- nedostatok poradenských služieb pre podnikateľov
- nedostatočné využitie kapacít v cestovnom ruchu
- nedostatočná koordinácia, marketing a propagácia cestovného ruchu[21]

3.9.3 Príležitosti**Prírodné zdroje**

- využitie prírodných podmienok
- zavádzanie nových technológií s cieľom znížiť množstvo znečisťujúcich látok v ovzduší
- zavedenie preventívnych opatrení pred negatívnymi účinkami povodní
- zlepšenie kvality povrchových vôd
- zvýšenie regeneračných a revitalizačných zásahov
- zvýšenie úrovne separovaného zberu a zhodnocovania odpadov

Ľudské zdroje

- vytváranie predpokladov pre nárast počtu obyvateľov
- riešenie problematiky marginalizovaných skupín občanov mesta

- rozšírenie prístupu k celoživotnému vzdelávaniu a k vzdelávaniu pre znevýhodnené skupiny na trhu práce
- vytváranie medzinárodných partnerstiev pre rozvoj vzdelávania
- rozšírenia a podpora činnosti neziskových organizácií
- zvýšenie kvality tradičných spoločenských podujatí, rozšírenia ich spektra

Materiálne zdroje

- dobudovanie siete občianskej vybavenosti (regenerácia mesta, jeho častí)
- výstavba a rekonštrukcia miestnych komunikácií a chodníkov
- budovanie cyklotrás a cyklistických chodníkov
- dobudovanie vodovodnej siete
- dosiahnutie úspor energie a zvýšenie podielu obnoviteľných zdrojov energie
- vybudovanie parkov, relaxačných a oddychových zón, detských ihrísk
- zvyšovanie kvality a efektívnosti zdravotnej starostlivosti
- rozšírenie spektra poskytovaných sociálnych služieb
- zvýšenie efektivity a kvality v oblasti poskytovania sociálnej starostlivosti
- vybudovanie zariadenia s dennou starostlivosťou pre starších spoluobčanov
- zvyšovanie kvality a efektívnosti zdravotnej starostlivosti
- racionalizácia siete materských a základných škôl
- rekonštrukcia kultúrnych a športových zariadení, obnova kultúrnych pamiatok
- rekonštrukcia verejných budov
- zvýšenie kvality výchovno-vzdelávacieho procesu prostredníctvom rekonštrukcie a modernizácie školskej infraštruktúry
- výstavba nových bytov
- riešenie otázky bývania pre sociálne slabšie skupiny obyvateľov a dôchodcov
- zavedenie efektívneho systému zameraného na zvýšenie informovanosti obyvateľov

Ekonomické zdroje

- využitie finančných zdrojov z fondov EÚ na financovanie projektov mesta
- optimálne využitie existujúcich výrobných kapacít a ľudských zdrojov
- diverzifikácia výroby
- vytváranie podmienok pre príhod investorov a prílív priamych investícií
- tvorba nových pracovných príležitostí
- zvyšovanie kvalifikácie zamestnancov
- zjednodušenie miestnych legislatívnych noriem pre malé a stredné podnikanie
- zvyšovanie kvality výrobných procesov a služieb prostredníctvom transferu moderných technológií a inovácií
- rozvoj poradenských služieb a propagácie
- využitiekapacít v cestovnom ruchu najmä v oblasti využitia prírodného a kultúrneho potenciálu
- dobudovanie infraštruktúry cestovného ruchu, zlepšenie marketingu, rozšírenie a zvýšenie kvality služieb
- rozvoj informačných služieb cestovného ruchu [21]

3.9.4 Ohrozenia

Prírodné zdroje

- zhoršenie kvality povrchových tokov, znečisťovanie povrchových a podzemných vôd vypúšťaním odpadových vôd z priemyselných podnikov a verejných kanalizácií
 - zníženie ekologickej stability územia
 - opakujúce sa záplavové problémy
 - nárast automobilovej dopravy a tým následné dopravné a ekologické zaťaženie mesta
-

Ludské zdroje

- pokračovanie negatívneho trendu vývoja počtu obyvateľov a demografickej štruktúry
- prehĺbovanie otázky marginalizovaných skupín
- nedostatočná starostlivosť o rozvoj ľudských zdrojov

Materiálne zdroje

- zníženie atraktívnosti územia v porovnaní s inými regiónmi v SR
- zvyšujúce sa náklady na údržbu a opravy verejnej infraštruktúry
- riziko znižovania kvality života obmedzenou dostupnosťou sociálnych a zdravotných služieb
- neriešenie komplexnej údržby existujúceho stavu školských budov, zhoršenie technického stavu a zvýšenie prevádzkových nákladov školskej infraštruktúry
- chátranie existujúcich zariadení kultúrnej infraštruktúry a pamiatkového fondu

Ekonomické zdroje

- dlhodobá vysoká nezamestnanosť vedúca k sociálnemu a hospodárskemu poklesu
- nedostatok vhodných podnetov pre príchod nových investorov
- zníženie konkurencie schopností územia v porovnaní s inými regiónmi v SR[21]

4 STRATÉGIA ROZVOJA MESTA MYJAVA 2007 - 2013

4.1 Analýza projektov podľa stávajúceho PHSR 2007 - 2013

Mesto Myjava si svoj PHSR nechala vypracovať od externého dodávateľa, ktorým bola Agentúra pre rozvoj vidieka. Zadanie vypracovania a prijatie tohto dokumentu zastupiteľstvom však prišlo s ročným oneskorením, až v roku 2008, vzhľadom na plánované obdobie 2007 - 2013 . Zoznam projektov: PrílohaIV[21] [22]

Zameranie projektov

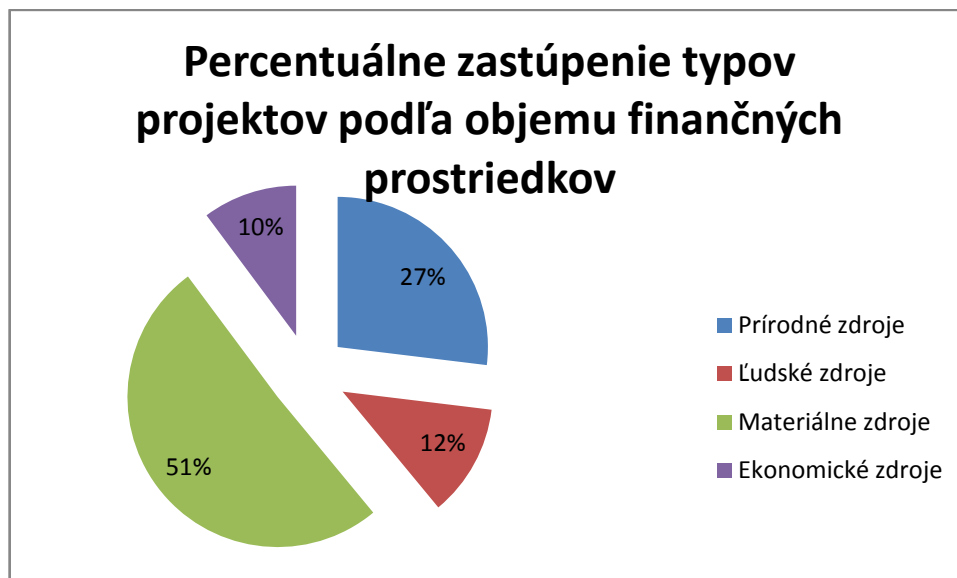
Typ projektov	Ich celková čiastka	Ich celkový počet	Priemerná hodnota jedného projektu (v mil. SK)
Prírodné zdroje	735 mil. SK	10	73,5
Ľudské zdroje	329,7 mil. SK	16	20,60625
Materiálne zdroje	1387 mil. SK	17	81,58823529
Ekonomické zdroje	278 mil. SK	7	39,71428571

Tabuľka 19 Zameranie projektov Zdroj: vlastné spracovanie

Z predkladaných projektov prevažujú tie zamerané na materiálne zdroje. Je to však spôsobené hlavne projektom „*Odklonu ciest II/581 a II/499*“, ktorého hodnota predstavovala 985 miliónov slovenských korún, čo skresľuje údaj o priemernej hodnote jedného projektu i zameranie projektov do jednotlivých oblastí. Po jeho odpočte sa priemerná hodnota projektov v oblasti materiálnych zdrojov zníži na 25,125 miliónu SK, čo svedčí o tom, že ostatné projekty sú skôr menšieho charakteru.

Čo sa týka objemu finančných prostriedkov sa tak do popredia v programovacom období 2007 – 2013 dostávajú projekty v oblasti prírodných zdrojov. Tým však tiež dominuje jeden projekt „*Protipovodňové opatrenia – poldre*“ v hodnote 500 mil. SK.

Nižší počet projektov zameraných na ekonomické zdroje je možné vysvetliť ich početnejšou realizáciou v predchádzajúcom období, za zmienku stojí revitalizácia hnedého parku v priemyselnej oblasti SAM a výstavba priemyselného parku Javorinská.



Graf 7. Zdroj: (Mestský úrad Myjava[21])

Doposiaľ implementované projekty nasvedčujú tomu, že mestu sa podarí vysporiadať najmä s problémami v oblasti prírodných zdrojov, a to realizáciou protipovodňových opatrení (výstavba poldrov) a znižovaniu emisií (využitie znovu obnoviteľných zdrojov v meste – rekonštrukcia teplární).

Celkovú a neskreslenú analýzu bude možné spraviť až po programovacom období. Budú už totiž známe všetky realizované projekty a celkové financie na ne vynaložené.

4.2 Návrh vlastných projektov doplňujúcich PHSR Myjavy

V nadväznosti na PHSR 2007 – 2013 ale i s prihliadnutím na predchádzajúce, by sadala stanoviť vízia mesta nasledovne:

Vízia:

„Mesto Myjava v roku 2015 prekvitá cestovným ruchom, je konkurencie schopné na pracovnom trhu, vytvára vhodné podmienky pre mladé rodiny ale i starších občanov, starajúce sa o čistotu a bezpečnosť v oblasti životného prostredia.“

Prírodné zdroje

Cieľ: Zachovanie a rozvoj prírodného bohatstva

Priorita 1: Ochrana povrchových a podzemných vôd.

Opatrenie 1: V rámci aktivačných prác v meste, poprípade s radou dobrovoľníkov, zostaviť dozornú skupinu, ktorá bude vykonávať kontrolu kritických miest a to hlavne pri tokoch riek, v ktorých pretrvávajú problémy s čiernymi skládkami.

Opatrenie 2: Likvidácia čiernych skládok ohrozujúcich vodné toky v spolupráci s firmou Brantner s.r.o. a s využitím občanov vykonávajúcich aktivačné práce.

Priorita 2: Ochranaflóry v regióne.

Opatrenie 1: Výsadba lesných škôlok na území postihnutým výrubom.

Opatrenie 2: Ochrana a revitalizácia súčasných lesných plôch.

Financovanie :

Opatrenie 1: Predpokladané náklady vo výške miezd pre pracovníkov aktivačných prác.

Možné zdroje krytia: rozpočet mesta Myjava.

Opatrenie 2: Predpokladané náklady vo výške 5000 €.

Možné zdroje krytia: rozpočet mesta Myjava.

Ludské zdroje

Cieľ: Ludské zdroje

Priorita 1: Dosiahnutie kladného migračného salda

Opatrenie 1: Vybudovanie 64 štartovacích bytov pre mladé rodiny. Byty by boli určené pre mladých do 35 rokov alebo takých, ktorí majú malé dieťa. Nájomná zmluva by bola viazaná na 5 rokov a samotný nájom by bol od 45 € + energie, výška nájmu by bola priamo úmerná výmere, ktorá by sa pri týchto bytoch pohybovala medzi 25 m² až 60 m². Po uplynutí 5 ročnej doby by bola nájomcom ponúknutá možnosť odkúpiť si byt za tržnú cenu.

Priorita 2: Rozvoj oblasti celoživotného vzdelávania

Opatrenie 1: V spolupráci so zriaďovateľom myjavských stredných škôl, trenčianskym samosprávnym krajom, založiť večernú školu v ich priestoroch. Vyučovanie by bolo zamerané na informačné technológie, nové trendy v oblasti výskumu, vývoja, svetového hospodárstva, kultúry atď., s využitím moderných, interaktívnych učebných pomôcok. Školy by nimi vďaka tomuto projektu dodatočne vybavené a mohli by ich používať i pri bežnej výučbe. Seminára by boli vedené v dvoj hodinových blokoch. Ich počet by závisel od prejavenej záujmu. „Školné“ by predstavovalo symbolické 1,50 € / seminár.

Financovanie:

Opatrenie 1: Predpokladané náklady 2 500 000 €.

Možné zdroje krytia: Štátny fond rozvoja bývania, úver, rozpočet mesta.

Opatrenie 2: Predpokladané náklady 150 000 €.

Možné zdroje krytia: rozpočet mesta. OP Vzdelávanie – opatrenie 3.2 Zvyšovanie vzdelanostnej úrovne osôb s osobitými vzdelávacími potrebami.

Ekonomické zdroje

Cieľ: Rozvoj cestovného ruchu

Priorita 1: Zvýšenie návštevnosti mesta Myjava.

Opatrenie 1: Vybudovanie športového areálu pre profesionálnych športovcov. V tejto oblasti má mesto Myjava nepochybne veľký rozvojový potenciál. V meste a jeho okolí sú ideálne podmienky. Bohatá infraštruktúra športových zariadení, prítomnosť nemocnice s poliklinikou, čistý vzduch, priaznivá geografická poloha a nízke ceny služieb v porovnaní so západnými krajinami, by mali prilákať zahraničné športové kluby i jednotlivcov. Pre dobudovanie tohto areálu je kľúčovou otázkou ubytovanie vhodného pre športovcov. Tú by malo zodpovedať dobudovanie športového hotela. Prevádzka areálu by však mala byť v súkromnej réžii, preto by som navrhol odpredaj areálu súkromnej FO alebo PO, pod podmienkou zmluvného zaistenia prenájmu pre mesto.

Financovanie:

Opatrenie 1: Predpokladané náklady 2 000 000€.

Možné zdroje krytia: Privatizácia športových zariadení, investor, OP Konkurencie schopnosť a hospodársky rast – opatrenie 3.1 Podpora podnikateľských aktivít v cestovnom ruchu.

Operačné programy som k opatreniam pridelil na základe „*Indikatívneho harmonogramu výziev na predkladanie žiadostí o poskytnutie nenávratného finančného príspevku na spolufinancovanie projektov realizovaných v rámci operačných programov Národného strategického referenčného rámca*“, vypracovaného Centrálnym koordinačným orgánom.

ZÁVER

Mesto Myjava je strediskom svojského kopaničiarskeho regiónu situovaného v pohraničnej časti Západného Slovenska. Založená bola už v roku 1587 čachtickým panstvom, ktoré v tej dobe toto územie spravovalo. Prešla teda pomerne dlhým historickým vývojom. Dôležitú úlohu hrala hlavne v slovenskom národnom obrodení, kedy práve na Myjave vyhlásili prvý národný orgán Slovákov, Slovenskú Národnú Radu. Angažovala sa však i v ďalších národnostných otázkach, v Rákocziho povstaní či v protifašistickom odboji. Už jeho história a stopy v podobe pamiatok, ktoré za sebou zanechala a sú stále v meste k nahliadnutiu teda napovedá, že na Myjavu by sa ani v budúcnosti nemalo zabudnúť.

Previazanosť s minulosťou je postrehnuteľná i v ekonomickej oblasti. Výroba armatúr a sanitárneho zariadenia, v ktorej Myjava počas obdobia existencie ČSSR nemala na jej území konkurenciu, sa v menšej miere zachovala až dodnes. V súčasnej dobe v meste pôsobia malé a stredné podniky s pomerne širokou diferenciáciou. Prevláda však zameranie na primárny a sekundárny sektor, čo so sebou prináša nízku pridanú hodnotu a následne menej priaznivé finančné ohodnotenie. Možnosť zmeny so sebou však prináša vybudovaná technická infraštruktúra pre nových investorov, ktorú predstavuje hlavne priemyselný park „Javorinská“, či plánovaná postupná revitalizácia areálu bývalej SAM. Pri dostatočnej propagácii, o ktorú by sa malo mesto neustále pokúšať, by sa mohlo aspoň niektoré z takto pripravených miest podariť obsadiť.

Minulosť však nie je jediné, o čo sa môže mesto pri otázkach svojho rozvoja opierať. Významný je tiež cestovný ruch. Silné kopaničiarske povedomie, časté a pravidelné konanie podujatí zameraných na tunajšiu kultúru, ročne do mesta priláka desaťtisíce návštevníkov nie len z blízkeho okolia. Organizácia takýchto podujatí je však len v réžii mesta respektíve jeho príspevkových organizácií. Absentujúca v tejto oblasti je však aktivita súkromného sektora. Nedostatočné je hlavne využitie cestovného ruchu spojeného so športom. V meste sú k dispozícii profesionálne športové zariadenia, ktoré však nie sú dostatočne kapacitne vyťažované a tak hrozí ich postupné chátranie či zatváranie.

Trend nepriaznivého vývoja prirodzeného prírastku v Myjave nie je na území Slovenskej republiky ničím výnimočný. Znepokojujúcim je však fakt, že sa k nemu z posledných 16 rokov až 13 krát pridal záporný výsledok migračného salda. Pod vplyvom týchto dvoch skutočností tak mesto v posledných 10 rokoch prišlo o alarmujúcich 6,85 percent svojho obyvateľstva. Kľúčovou by sa preto v blízkej budúcnosti mala stať otázka ako si udržať

stávajúcich občanov, ale hlavne ako prilákať najmä mladé rodiny s deťmi. Chátranie a zatváranie totiž nehrozí len športoviskám ale i školským zariadeniam. Nezlepšujúci sa trend dlhodobého úbytku žiakov už v minulosti podnietil zatvorenie či združenie niektorých z nich.

Príroda v okolí poskytuje vhodné podmienky prevažne na rekreačné aktivity akými sú rybolov, zbieranie húb, agro a cykloturistiku. Krajina je však silne poznačená odlesňovaním, ku ktorému v minulosti dochádzalo. Preto by malo byť jednou z priorit aby bol zachovaný aspoň ich súčasný stav. Pretrvávajúcimi sú však záplavové problémy, hlavne v mestskej časti Turá lúka. Mesto sa postupnými krokmi snaží túto situáciu riešiť.

Či už však mesto nájde problémy v oblasti prírodných, ľudských, materiálnych alebo ekonomických zdrojov, má momentálne jedinečnú príležitosť využiť k ich riešeniu finančné prostriedky z fondov EÚ. Mestu sa už podarila realizácia viacerých projektov spolufinancovaných práve touto inštitúciou a malo by sa o ďalšiu spoluprácu pokúšať i naďalej.

Hlavným iniciátorom a schvaľovacím orgánom programu hospodárskeho a sociálneho rozvoja je nepochybne zastupiteľstvo obce. To, že by malo dbať o to aby bol vypracovaný vo verejnom záujme, v spolupráci s súkromným sektorom a občanmi, je uvedené už v teoretickej časti. Preto je nepochybne potrebné, aby práve na miestach zastupiteľov sedeli kompetentní ľudia, ktorí budú na tento proces dozerať už vo fázach jeho prípravy, realizácie i následnej kontroly. Preto záverom zamyslenie, ktoré by si mali zobráť k srdcu hlavne zákonodarcia, či by nebolo vhodné legislatívne zakotviť povinnosť kandidáta na člena do zastupiteľstva dosiahnuť minimálne úplné stredoškolské vzdelanie. To samozrejme nie je vždy zárukou potrebnej odbornosti, pracovitosti či skúsenosti ale vytvára to k nim slušný predpoklad.

ZOZNAM POUŽITEJ LITERATÚRY

Knižné zdroje

[6] KAŠPAROVÁ, L., PUČEK, M. et al. Kohezní politika : Osídlení v České republice : Partnerství města a venkova. 1. vyd. Praha : Ministerstvo pro místní rozvoj, 2009. 91 s. ISBN 978-80-903928-7-8.

[2] KLAMÁR, R. Plánovanie Rozvoja regiónov na lokálne úrovni v nových podmienkach demokracie (Na príklade vidieckeho regiónu). 1.vyd. Prešov : Prešovská Univerzita v Prešove, 2006. 132 s. ISBN 80-8068-500-2.

[3] WOKOUN, R. et al. Úvod do regionálních věd a veřejné správy. 2. rozš. vyd. Plzeň : Aleš Čeněk, 2008. 455 s. ISBN 978-80-7380-086-4.

[4] Kolektív autorov, Metodická príručka pre spracovanie Programu hospodárskeho a sociálneho rozvoja obce.. Bratislava : Ministerstvo výstavby a regionálneho rozvoja SR, 2004. 68 s

Internetové zdroje

[5] *Enviroportal* [online]. 2011 [cit. 2011-04-13]. Dostupné z WWW: <<http://enviroportal.sk/>>.

[6] *Štatistický úrad Slovenskej republiky* [online]. [cit. 2011-03-24]. Dostupné z WWW:<<http://portal.statistics.sk>>.

[7] *Mestá Slovenska* [online]. [cit. 2011-03-24]. Dostupné z WWW: <<http://mesta.infoweby.sk/>>.

[8] *Wikipédia* [online]. [cit. 2011-03-24]. Dostupné z WWW: <<http://sk.wikipedia.org>>.

[9] *Slovensko kultúrny profil* [online]. [cit. 2011-03-24]. Dostupné z WWW: <<http://www.slovakia.culturalprofiles.net>>.

[10] *Elektronická zbierka zákonov* [online]. [cit. 2011-04-13]. Dostupné z WWW: <<http://www.zbierka.sk>>.

[11] *Google SketchUp* [online]. [cit. 2011-03-24]. Dostupné z WWW: <<http://sketchup.google.com>>.

[12] *Slovenko online* [online]. [cit. 2011-03-24]. Dostupné z WWW: <<http://www.skonline.sk>>.

[13] *Oficiálna stránka mesta Myjava* [online]. [cit. 2011-03-24]. Dostupné z WWW: <<http://www.myjava.sk/>>.

[14] *The Official Global GPS Cache Hunt Site* [online]. [cit. 2011-24-04]. Dostupné z WWW: <<http://www.geocaching.com>>.

[15] *Združenie miest a obcí myjavského regiónu* [online]. 2007 [cit. 2011-03-24]. Dostupné z WWW: <<http://www.zmosmyjava.sk>>.

[16] *I. ZŠ Myjava* [online]. [cit. 2011-03-24]. Dostupné z WWW: <<http://zsviesmy.edupage.org/>>.

[17] *II. ZŠ Myjava* [online]. [cit. 2011-03-24]. Dostupné z WWW: <<http://www.zssturmy.edu.sk>>.

[18] *SPŠ Myjava* [online]. [cit. 2011-03-24]. Dostupné z WWW: <<http://www.spsmyj.sk/>>.

[19] *SOS Myjava* [online]. [cit. 2011-03-24]. Dostupné z WWW: <<http://www.zssmy.edu.sk/>>.

[20] *Nemocnica s poliklinikou Myjava* [online]. [cit. 2011-03-24]. Dostupné z WWW: <<http://nspmy.tsk.sk/>>.

Ostatné zdroje

[21] *Program hospodárskeho a sociálneho rozvoja mesta Myjava na roky 2007- 2013*. Nitra : Agentúra pre rozvoj vidieka, 2008. 70 s

[22] Ing. HOREŠOVÁ A., vedúca odboru regionálneho rozvoja, výstavy a ŽP mesta Myjava [rozhovor 2011-01-24]

[23] MARKOVÁ J., odbor regionálneho rozvoja, výstavby a ŽP mesta Myjava [rozhovor 2011-04-16]

[24] Ing. BELÁNSKA V., vedúca finančného oddelenia mesta Myjava [rozhovor 2011-04-16]

[25] FERIANCOVÁ V., pracovníčka myjavského osvetového centra [rozhovor 2011-04-16]

ZOZNAM POUŽITÝCH SYMBOLOV A SKRATIEK

ČSSR	Československá socialistická republika
ES	Európske Spoločenstvo
ERDF	European Regional Development Fund
EÚ	Európska Únia
FO	Fyzická osoba
MHD	Mestská hromadná doprava
MŠ	Materská škola
NsP	Nemocnica s poliklinikou
NUTS	Nomenclature of Units for Territorial Statistics
OP	Operačný program
PHARE	Poland and Hungary Assistance for Restructuring of Economies
PHSR	Program hospodárske a sociálneho rozvoja
PKO	Park kultúry a oddychu
PO	Právnická osoba
SAD	Slovenská autobusová doprava
SAM	Slovenská armatúrka Myjava
SK	Slovenská koruna
SNP	Slovenské národné povstanie
SNR	Slovenská národná rada
SOBD	Sčítanie osôb bytov domov
SOŠ	Stredná odborná škola
SPŠ	Stredná priemyselná škola
SR	Slovenská republika
STK	Stanica technickej kontroly

SWOT Strengths Weaknesses Opportunities Threats

ŠPŠ Špeciálna základná škola

TKO Tuhý komunálny odpad

VÚC Vyšší územný celok

ZŠ Základnú školu

ZOZNAM GRAFOV

Graf 1. Dlhodobý vývoj počtu obyvateľstva.....	35
Graf 2. Vek budov, percentuálne zastúpenie	39
Graf 3. Vývoj počtu žiakov v MŠ a ZŠ	46
Graf 4. Počet študentov v jednotlivých SŠ.....	47
Graf 5. Sektorové členenie ekonomickej aktivity na Myjave	54
Graf 6. Vývoj miery nezamestnatosti.....	56
Graf 7. Percentuálne zastúpenie typov projektov	69

ZOZNAM TABULIEK

Tabuľka 1. Spádovosť mesta Myjava	27
Tabuľka 2. Pôdny fond.....	31
Tabuľka 3. Porasty myjavského okresu	32
Tabuľka 4. Produkcia emisií	33
Tabuľka 5. Produkcia TKO.....	34
Tabuľka 6. Prirodzený prírastok a migrácia	36
Tabuľka 7. Veková štruktúra obyvateľstva.....	37
Tabuľka 8. Vzdelanostná štruktúra obyvateľstva.....	37
Tabuľka 9. Bytový a domový fond	38
Tabuľka 10. Vývoj počtu žiakov MŠ a ZŠ	45
Tabuľka 11. Hospodárske odvetvia	53
Tabuľka 12 Hospodárske členenie OKEČ	54
Tabuľka 13. Ekonomicky aktívne obyvateľstvo	55
Tabuľka 14. Dlhodobí vývoj nezamestnanosti.....	55
Tabuľka 15. Rozpočet mesta Myjava	56
Tabuľka 16. Rozpočet mesta Myjava	57
Tabuľka 17. Rozpočet mesta Myjava	58
Tabuľka 18. Súvaha majetku mesta Myjava	58
Tabuľka 19 Zameranie projektov	68
Tabuľka 20. Projekty roku 2008	87
Tabuľka 21. Projekty roku 2009	88
Tabuľka 22. Projekty roku 2010	89
Tabuľka 23. Projekty roku 2011	89
Tabuľka 24. Projekty roku 2012	90
Tabuľka 25. Projekty roku 2013	90

ZOZNAM PRÍLOH

Príloha P I: Podnikateľské subjekty a ich výrobné zameranie

Príloha P II: Ubytovanie zariadenia na Myjave

Príloha P III: Športové zariadenia na Myjave

Príloha P IV: Projekty PHSR 2007 -2013

PRÍLOHA P I: PODNIKATEĽSKÉ SUBJEKTY A ICH VÝROBNÉ ZAMERANIE

SLOVPLAST a.s.

Hlavným výrobným programom tejto spoločnosti je výroba komponentov pre ekologické plastové potrubné systémy na vnútorné rozvody pitnej, teplej úžitkovej vody, ústredného i podlahového vykurovania. Spoločnosť SLOVPLAST Myjava, a.s. vznikla transformáciou spoločnosti Pro Via, a.s. Bratislava, ktorá pôsobila od roku 1999. Zmenou podnikateľského zámeru sa od 5.12.2006 spoločnosť premenovala a zmenila sídlo na Myjavu.

SLOVARM a.s.

Spoločnosť sa zaoberá výrobou a predajom ventilov a kohútov pre rozvody studenej a teplej vody, pary, kúrenárskych komponentov, drobných armatúr, spojovacích komponentov a regulačných armatúr. S výrobnou činnosťou k 13.10.2000 po odkúpení strategických technológií na výrobu domových armatúr od Slovenskej armatúrky Myjava, a.s. v konkurze.

HDO SK s.r.o.

Odlieva a povrchovo upravuje (pokovovaním – najčastejšie chrómom či zinkom) príslušenstvo pre automobilový priemysel a sanitárnu techniku. Prevádza taktiež samotnú montáž odliatych dielov. Spoločnosť ma sídlo v Bratislave.

SAM HOLDING

Je firmou s viac ako 50 ročnou tradíciou vo výrobe technických plastových výrobkov a patrí medzi najväčších výrobcov sanitárnych produktov na Slovensku a v Čechách. Technické vybavenie a produkčné kapacity umožňujú spoločnosti dodávať špeciálne výrobky prispôbolené požiadavkám zákazníkov. Vyrába je zameraná na plastové výrobky s náročnou aplikáciou pre strojársky, elektrotechnický, spotrebný a automobilový priemysel.

MOTOSAM a.s.

Bol založený v roku 1999. V súčasnosti sa zaoberá kovoobrábacími prácami pomocou ktorých vyrába rôzne drobné príslušenstvo na kolesá osobných a nákladných áut, traktorov a iných pohyblivých strojov.

C.E.P. SCHERDEL PRUŽINY s.r.o.

Spoločnosť zameraná na tvarovanie drôteného materiálu, tvarovanie a zváranie z pásky, výrobu torzných pružín, zvaračské práce, výrobu obrábacích strojov, výrobu strojov pre metalurgiu, na kovoobrábacie práce a zámočníctvo.

KODRETA furniture s.r.o.

Jej prioritou je výroba chrómového a klasického kvalitného sedacieho nábytku. Vyrába jedálenské a konferenčné stoličky, kreslá a lavice, jedálenské a konferenčné stolíky a vešiaky. Sme najväčším výrobcom tohto typu nábytku na Slovensku.

SAM TRADING s.r.o.

Zaoberá sa vývojom, výrobou a údržbou náradia. Technické zariadenia a kapacitné možnosti umožňujú komplexné dodávky špeciálneho náradia podľa požiadaviek.

Tecoplast PM Slovakia s.r.o.

Vyrába rôzne plastové komponenty vstrekovaním, lisovaním zo záliskov pre automobilový priemysel, nábytkárstvo, elektro i domácnosti.

Stas s.r.o.

Je stavebno-obchodnou firmou. Vykonáva tzv. stavby na kľúč, inžinierske stavby vodovody, plynovody, elektrorozvody, kompletne rekonštrukcie a realizácia stavieb.

SG FIX SK a.s.

V dnešnej dobe sa firma zaoberá distribúciou upevňovacieho a kotviaceho materiálu, príslušenstva pre zatepľovanie a sadrokartón, ručného a elektrického náradia. V tomto období okrem vlastných veľkoobchodných prevádzok má štyri vlastné železiarstvá, a to v Myjave, Brezovej pod Bradlom, Modre a Banskej Bystrici.

Subtil Slovakia, s.r.o.

Spoločnosť vyrábajúca pružiny a tvarové diely z drôtu alebo pásky.

Seisa Europe s.r.o.

Je americkou spoločnosťou vyrábajúcou zdravotnícke komponenty.

PRÍLOHA P II: UBYTOVANIE ZARIADENIA NA MYJAVE

Myjava - Hotel Štefánik

štandard: ****

kapacita: 20 dvojlôžkových izieb, 3 apartmány, 1 prezidentský apartmán

reštaurácia: 60 osôb; terasa: 60 osôb

nočný bar: 70 osôb; salónik: 20 osôb

Wellnes - masážny bazén pre 10 osôb, parná sauna pre 6 osôb, fínska sauna pre 6 osôb, infra sauna pre 2 osoby, fitness, masáže...

Štýlový nový hotel je v centre Myjavy od júna roku 2008. Ponúka kompletnú ponuku hotelových, reštauračných a relaxačných služieb na najvyššej úrovni. Jeho historická povaha stavby spojená s osobnosťou gen. M. R. Štefánika zapadá do charakteru mesta.

Myjava - ROSY reštaurácia - penzión

štandard: **

kapacita: 5 izieb + 1 apartmán/14 lôžok + prístelky

Nový penzión dokončený v roku 2008 sa nachádza neďaleko centra Myjavy. Je vybavený barom, reštauráciou a poskytuje kvalitné ubytovanie.

Gazdovský dvor Myjava - Turá Lúka

kapacita: 8 lôžok

Poskytuje krátkodobé ubytovanie v zrekonštruovanej kopaničiarskej usadlosti z konca 19. storočia, WC, sprcha, možnosť raňajok, usporadúvanie rodinných či firemných osláv, prezentácia tradičnej ľudovej kultúry... Gazdovský dvor nefunguje ako typické ubytovacie zariadenie a všetko závisí na dohode s prevádzkovateľom.

Myjava - Hotel Spoločenský dom

štandard: *

kapacita: 23 izieb/58 lôžok

apartmány: 2 (zrekonštruované) - 2-lôžkový a 5-lôžkový

PRÍLOHA P III: ŠPORTOVÉ ZARIADENIA NA MYJAVE

Krytá plaváreň Myjava

- kapacita 250 osôb
- prístupnosť celoročná (jeden deň v týždni sanitárny – zatvorené)

Letné kúpalisko Myjava

- prevádzka od 15. 6 do 31. 8. (prevádzka sa presnejšie riadi podľa počasia)
- kapacita 500 osôb

Solárium

- možnosť prenájmu skupinám a jednotlivcom aj mimo otváracích hodín
- masáže a regenerácia

Športová hala

- športovo-rekreačné využitie
- kultúrno-spoločenské využitie
- profesionálne zázemie pre halový futbal, basketbal, volejbal, hádzanú...
- kapacita hľadiska 1000 + 400 miest

Malá športová hala

- možnosť prenájmu skupinám, jednotlivcom, organizáciám...
- vhodné na halový futbal, basketbal, volejbal, hádzanú...

Fitness centrum

- možnosť prenájmu skupinám a jednotlivcom

Kolkáreň v Bare „U Freda“

- štýlové zariadenie s vlastnou reštauráciou
- dve kolkové dráhy
- možnosť prenájmu

Malá ľadová plocha

- možnosť prenájmu pre skupiny, jednotlivcov, organizácie
- prevádzka od 15. 12. do 31. 2. (podľa počasia)
- karnevaly na ľade, hokejové turnaje...

Futbalový štadión Spartak Myjava

- profesionálne zázemie pre futbalové stretnutia
- sústredenia
- športové dni
- v rámci objektu i atletická dráha

Lezecká stena RedPoint Myjava

- umelá lezecká stena v telocvični myjavského gymnázia
- možné zapožičanie lezeckého materiálu na stene
- využívanie lezeckej steny aj mimo otváracích hodín podľa dohody

M-Bike Club

- spinningové centrum
- indoor cycling pre všetkých - laikov i športovcov
- kvalitní inštruktori, kondícia, formovanie postavy, spevňovanie svalstva
- možnosť tréningov pre uzavreté skupiny (min. 5 ľudí)

Multifunkčné detské ihrisko, Hurbanova ulica

- nové ihrisko s prevádzkovým režimom určené na loptové hry pre deti a mládež
- prevádzku zabezpečuje Mesto Myjava prostredníctvom príslušníkov mestská polícia Myjava[13]

PRÍLOHA P IV: PROJEKTY PHSR2007 -2013

Tabuľky sú rozdelené podľa rokov, v ktorých sa má začať s plánovanou realizáciou. V stĺpcoch označených ako „Implementácia“ sú plány rozdelené do dvoch kategórií a to implementovaný a neimplementovaný. Pod pojmom implementovaný sú zahrnuté všetky projekty, ktoré sú schválené a ich realizácia už prebehne, no líšia sa fázami realizácie, v ktorých sa nachádzajú. Neimplementované projekty neprešli chválením na úrovni pod ktorú spadajú, či už je to štátna úroveň, úroveň regiónu súdržnosti, kraja či mesta. Ak je kolónka „Implementácia“ prázdna, projektový dokument je vo fáze spracovávania alebo schvaľovania.

Názov projektu (rok 2008)	Celková čiastka určená na projekt	Zdroje kritéria projektu	Implementácia
Rekonštrukcia a vybavenie MŠ SNP	14,3 mil. SK	OPV a rozpočet mesta	Implementovaný
Rekonštrukcia a dobudovanie MŠ a ZŠ Turá lúka	5,6 mil. SK	OPV a rozpočet mesta	Implementovaný
Rekonštrukcia, modernizácia a vybavenie I. ZŠ	24 mil. SK	OPV a rozpočet mesta	Implementovaný
Výstavba viac účelového ihriska v Turej lúke	4 mil. SK	OPV a rozpočet mesta	Implementovaný
Rekonštrukcia kotolne a spaľovne NsP	40 mil. SK	ROP a rozpočet mesta	Neimplementovaný
Obytné bloky - Kamenné sídlisko	68 mil. SK	ŠFRB	Neimplementovaný
Vybudovania parku SNR	8 mil. SK	ROP a rozpočet RCRMK	Neimplementovaný
Vypracovanie integrovanie stratégie rozvoja KR	1 mil. SK	PRV	Implementovaný
Výstavba autobusových zastávok a úprava ver. priestranstiev	3 mil. SK	Rozpočet mesta a súkromný investor	Implementovaný
Úprava koryta rieky Myjava v časti Turá lúka	18 mil. SK	ROP a rozpočet mesta	Implementovaný

Tabuľka 20. Projekty roku 2008 (zdroj: [21][22])

Názov projektu (rok 2009)	Celková čiastka určená na projekt	Zdroje kritéria projektu	Implementácia
Výstavba infraštruktúra cestového ruchu	6 mil. SK	OPK a HR a rozpočet ZORK VJ-B	Implementovaný
Rekonštrukcia a výstavba chodníkov	15 mil. SK	ROP a rozpočet mesta	Implementovaný
Rekonštrukcia sociálneho zariadenia - Trokanova	60 mil. SK	ROP a rozpočet mesta	Implementovaný
Komunikujeme s miestnou samosprávou	13 mil. SK	OPIS a rozpočet mesta	Neimplementovaný
Internetové a informačné kiosky	2,5 mil. SK	OPIS a rozpočet mesta	Neimplementovaný
Rekonštrukcia domu smútku	25 mil. SK	ROP a rozpočet mesta	Neimplementovaný
Odklon ciest II/581 a II/ 499	985 mil. SK	OPD a rozpočet TSK	Neimplementovaný
Rozvoj služieb starostlivosti o osoby ohrozené sociálnym vylúčením	3 mil. SK	OPZaSI a rozpočet mesta	Neimplementovaný
Družobné partnerstvo miest	600 tis. SK	Fondy EÚ a rozpočet mesta	Neimplementovaný
Rekonštrukcia DOS Myjava	20 mil. SK	ROP a rozpočet mesta	Neimplementovaný
Rekonštrukcia Domu kultúry	35 mil. SK	ROP a rozpočet mesta	Neimplementovaný
Vybudovanie vodovodu Malejov	31 mil. SK	ROP a rozpočet mesta	Neimplementovaný
Vybudovanie vodovodu Turá lúka-Hošťáky	15 mil. SK	ROP a rozpočet mesta	Neimplementovaný
Protipovodňové opatrenia - poldre	500 mil. SK	ROP a rozpočet mesta	Implementovaný
Vybudovanie kompostárne	20 mil. SK	OPŽP a rozpočet mesta	Neimplementovaný
Dobudovanie infraštruktúry separovaného odpadu v Turej lúke	7 mil. SK	OPŽP a rozpočet mesta	Implementovaný

Tabuľka 21. Projekty roku 2009 (zdroj: [21][22])

Názov projektu (rok 2010)	Celková čiastka určená na projekt	Zdroje kritéria projektu	Implementácia
Dostavba a modernizácia Športhotela	60 mil. SK	ROP a rozpočet mesta	Neimplementovaný
GIS pre samosprávu	2 mil. SK	OPIS a rozpočet mesta	Neimplementovaný
Využitie obnoviteľných zdrojov v meste	100 mil. SK	OPŽP a rozpočet mesta	Implementovaný
Výchovno-vzdelávacia činnosť v zariadeniach sociálnej starostlivosti	1,5 mil. SK	OPV a rozpočet mesta	Implementovaný
Rozšírenia gazdovského dvora o susednú oblasť	15 mil. SK	OPZaSI a rozpočet mesta	Implementovaný
Úprava verejných priestranstiev	12 mil. SK	MŽP a rozpočet mesta	Neimplementovaný
Rekonštrukcia námestia M.R. Štefánika	55 mil. SK	MK a rozpočet mesta	Neimplementovaný
Modernizácia osvetlenia mesta	40 mil. SK	OPKaHP a rozpočet mesta	Neimplementovaný
Rekonštrukcia pamätníka padlých	6 mil. SK	Rozpočet mesta	Implementovaný
Odkanalizovanie regiónu Veľká Javorina	30 mil. SK	OPŽP a rozpočet ZOKR VB-J	Implementovaný
Vytvorenie turisticko-informačnej kancelárie	6 mil. SK	ROP a rozpočet mesta	Implementovaný

Tabuľka 22. Projekty roku 2010 (zdroj: [21][22])

Názov projektu (rok 2011)	Celková čiastka určená na projekt	Zdroje kritéria projektu	Implementácia
Rekonštrukcia historickej budovy v centre mesta	40 mil. SK	ROP a rozpočet mesta	Neimplementovaný
Rekonštrukcia DSS Úsvit	3 mil. SK	ROP a rozpočet mesta	Implementovaný
Projekt Ochrany ŽP	30 mil. SK	OPŽP a rozpočet mesta	Neimplementovaný
Ovocno-destilovaná cesta	5 mil. SK	OPKaHR a rozpočet ZOKR	Neimplementovaný
Vybudovania cyklochodníka MY - St. MY	35 mil. SK	Fondy EÚ a rozpočet mesta	
Rekonštrukcia miestnych komunikácií	50 mil. SK	OPD a rozpočet mesta	Čiastočne Implementovaný
Zriadenia nového opatrovateľského zariadenia	50 mil. SK	OPZaSI a rozpočet mesta	Neimplementovaný
Modernizácia prírodného amfiteátra - Trnovce	15 mil. SK	MK a rozpočet mesta	

Tabuľka 23. Projekty roku 2011 (zdroj: [21][22])

Názov projektu (rok 2012)	Celková čiastka určená na projekt	Zdroje kritéria projektu	Implementácia
Výstavba metropolitných sietí	40 mil. SK	OPIS a rozpočet mesta	
Revitalizácia hnedých parkov - infraštruktúra	150 mil. SK	OPKaHR a rozpočet mesta	

Tabuľka 24. Projekty roku 2012 (zdroj: [21])

Názov projektu (rok 2013)	Celková čiastka určená na projekt	Zdroje kritéria projektu	Implementácia
Rekonštrukcia budovy mestského úradu	30 mil. SK	ROP a rozpočet mesta	
Rekonštrukcia nevyužívanie budovy MŠ	10 mil. SK	ROP a rozpočet mesta	
Rekonštrukcia a modernizácia hasičských budov	20 mil. SK	ROP a rozpočet mesta	

Tabuľka 25. Projekty roku 2013 (zdroj: [21][22])

OPD – Operačný program Doprava

OPKaHR – Operačný program Konkurencie schopnosť a hospodársky rast

OPŽP – Operačný program Životné prostredie

OPV – Operačný program Vzdelanie

OPIS – Operačný program Informatizácia spoločnosti

OPZaSI – Operačný program Zamestnanosť a sociálna inklúzia

PRV – Program rozvoja vidieka

ROP - Regionálny operačný program

TSK – Trenčiansky samosprávny kraj

KR-MAS – Kopaničiarsky región – Miestna akčná skupina

ZOKR VJ-B – Združenie obcí kopaničiarskeho regiónu Veľká Javorina - Bradlo

ZMO MR – Združenie miestnych obcí myjavského regiónu

ŠFRB – Štátny fond rozvoja bývania

RCRMK – Rozvoj cestovného ruchu myjavských kopaníc, n.o.

MŽP; MK – Príslušné ministerstvo