

Program socio-ekonomického rozvoje obce Ruda nad Moravou

Jiřina Schmiedtová

Bakalářská práce
2013



Univerzita Tomáše Bati ve Zlíně
Fakulta managementu a ekonomiky

Univerzita Tomáše Bati ve Zlíně
Fakulta managementu a ekonomiky
Ústav regionálního rozvoje, veřejné správy a práva
akademický rok: 2012/2013

ZADÁNÍ BAKALÁŘSKÉ PRÁCE

(PROJEKTU, UMĚLECKÉHO DÍLA, UMĚLECKÉHO VÝKONU)

Jméno a příjmení: Jiřina SCHMIEDTOVÁ
Osobní číslo: M10683
Studijní program: B6208 Ekonomika a management
Studijní obor: Management a ekonomika
Forma studia: kombinovaná

Téma práce: Program socio-ekonomického rozvoje obce
Ruda nad Moravou

Zásady pro vypracování:

Úvod

I. Teoretická část

- Definujte základní teoretické pojmy týkající se programu rozvoje obce.

II. Praktická část

- Provedte socio-ekonomickou analýzu obce Ruda nad Moravou.
- Zpracujte SWOT analýzu obce Ruda nad Moravou.
- Navrhněte možnosti socio-ekonomického rozvoje obce Ruda nad Moravou.
- Sestavte katalog projektů obce Ruda nad Moravou.

Závěr

Rozsah bakalářské práce: cca 40
Rozsah příloh:
Forma zpracování bakalářské práce: tištěná/elektronická


Seznam odborné literatury:

PROVAZNÍKOVÁ, Romana a Olga SEDLÁČKOVÁ. Financování měst, obcí a regionů: teorie a praxe. 2. vyd. Praha: Grada, 2009, 304 s. ISBN 978-80-247-2789-9.
WOKOUN, René et al. Regionální rozvoj: (výchozí úroveň regionálního rozvoje, regionální politika, teorie, strategie a programování). 1. vyd. Praha: Linde, 2008, 475 s. ISBN 978-80-7201-699-0.
WOKOUN, René et al. Základy regionálních věd a veřejné správy. 1. vyd. Plzeň: Aleš Čeněk, 2011, 474 s. ISBN 978-80-7380-304-9.

Vedoucí bakalářské práce: Ing. Lenka Smékalová
Ústav regionálního rozvoje, veřejné správy a práva
Datum zadání bakalářské práce: 17. června 2013
Termín odevzdání bakalářské práce: 12. srpna 2013

Ve Zlíně dne 17. června 2013

prof. Dr. Ing. Drahomíra Pavelková
děkanka



doc. RNDr. Oldřich Hájek, Ph.D.
ředitel ústavu

PROHLÁŠENÍ AUTORA BAKALÁŘSKÉ/DIPLOMOVÉ PRÁCE

Beru na vědomí, že:

- odevzdáním bakalářské/diplomové práce souhlasím se zveřejněním své práce podle zákona č. 111/1998 Sb. o vysokých školách a o změně a doplnění dalších zákonů (zákon o vysokých školách), ve znění pozdějších právních předpisů, bez ohledu na výsledek obhajoby¹;
- bakalářská/diplomová práce bude uložena v elektronické podobě v univerzitním informačním systému,
- na mou bakalářskou/diplomovou práci se plně vztahuje zákon č. 121/2000 Sb. o právu autorském, o právech souvisejících s právem autorským a o změně některých zákonů (autorský zákon) ve znění pozdějších právních předpisů, zejm. § 35 odst. 3²;
- podle § 60³ odst. 1 autorského zákona má UTB ve Zlíně právo na uzavření licenční smlouvy o užití školního díla v rozsahu § 12 odst. 4 autorského zákona;

¹ zákon č. 111/1998 Sb. o vysokých školách a o změně a doplnění dalších zákonů (zákon o vysokých školách), ve znění pozdějších právních předpisů, § 47b Zveřejňování závěrečných prací:

(1) Vysoká škola nevydělečně zveřejňuje disertační, diplomové, bakalářské a rigorózní práce, u kterých proběhla obhajoba, včetně posudků oponentů a výsledku obhajoby prostřednictvím databáze kvalifikačních prací, kterou spravuje. Způsob zveřejnění stanoví vnitřní předpis vysoké školy.

(2) Disertační, diplomové, bakalářské a rigorózní práce odevzdané uchazečem k obhajobě musí být též nejméně pět pracovních dnů před konáním obhajoby zveřejněny k nahlížení veřejnosti v místě určeném vnitřním předpisem vysoké školy nebo není-li tak určeno, v místě pracoviště vysoké školy, kde se má konat obhajoba práce. Každý si může ze zveřejněné práce pořizovat na své náklady výpisy, opisy nebo rozmnoženiny.

(3) Platí, že odevzdáním práce autor souhlasí se zveřejněním své práce podle tohoto zákona, bez ohledu na výsledek obhajoby.

² zákon č. 121/2000 Sb. o právu autorském, o právech souvisejících s právem autorským a o změně některých zákonů (autorský zákon) ve znění pozdějších právních předpisů, § 35 odst. 3:

(3) Do práva autorského také nezasahuje škola nebo školské či vzdělávací zařízení, užije-li nikoli za účelem přímého nebo nepřímého hospodářského nebo obchodního prospěchu k výuce nebo k vlastní potřebě dílo vytvořené žákem nebo studentem ke splnění školních nebo studijních povinností vyplývajících z jeho právního vztahu ke škole nebo školskému či vzdělávacího zařízení (školní dílo).

³ zákon č. 121/2000 Sb. o právu autorském, o právech souvisejících s právem autorským a o změně některých zákonů (autorský zákon) ve znění pozdějších právních předpisů, § 60 Školní dílo:

(1) Škola nebo školské či vzdělávací zařízení mají za obvyklých podmínek právo na uzavření licenční smlouvy o užití školního díla (§ 35 odst. 3). Odpirá-li autor takového díla udělit svolení bez vážného důvodu, mohou se tyto osoby domáhat nahrazení chybějícího projevu jeho vůle u soudu. Ustanovení § 35 odst. 3 zůstává nedotčeno.

- podle § 60⁴ odst. 2 a 3 mohu užít své dílo – bakalářskou/diplomovou práci - nebo poskytnout licenci k jejímu využití jen s předchozím písemným souhlasem Univerzity Tomáše Bati ve Zlíně, která je oprávněna v takovém případě ode mne požadovat přiměřený příspěvek na úhradu nákladů, které byly Univerzitou Tomáše Bati ve Zlíně na vytvoření díla vynaloženy (až do jejich skutečné výše);
- pokud bylo k vypracování bakalářské/diplomové práce využito softwaru poskytnutého Univerzitou Tomáše Bati ve Zlíně nebo jinými subjekty pouze ke studijním a výzkumným účelům (tj. k nekomerčnímu využití), nelze výsledky bakalářské/diplomové práce využít ke komerčním účelům.

Prohlašuji, že:

- jsem bakalářskou/diplomovou práci zpracoval/a samostatně a použité informační zdroje jsem citoval/a;
- odevzdaná verze bakalářské/diplomové práce a verze elektronická nahraná do IS/STAG jsou totožné.

Ve Zlíně 14. 9. 2013

..... Jelenová I

⁴ zákon č. 121/2000 Sb. o právu autorském, o právech souvisejících s právem autorským a o změně některých zákonů (autorský zákon) ve znění pozdějších právních předpisů, § 60 Školní dílo:

- (2) Není-li sjednáno jinak, může autor školního díla své dílo užít či poskytnout jinému licenci, není-li to v rozporu s oprávněnými zájmy školy nebo školského či vzdělávacího zařízení.
- (3) Škola nebo školské či vzdělávací zařízení jsou oprávněny požadovat, aby jim autor školního díla z výdělku jím dosaženého v souvislosti s užitím díla či poskytnutím licence podle odstavce 2 přiměřeně přispěl na úhradu nákladů, které na vytvoření díla vynaložily, a to podle okolností až do jejich skutečné výše; přitom se přihlédne k výši výdělku dosaženého školou nebo školským či vzdělávacím zařízením z užití školního díla podle odstavce 1.

ABSTRAKT

Tématem mé bakalářské práce je program socio-ekonomického rozvoje obce Ruda nad Moravou. Práce je rozdělena na dvě části, a to teoretickou a praktickou. Teoretická část je zaměřena na popis základních pojmů spojených s programem rozvoje obce. V praktické části je vypracována socioekonomická charakteristika obce Ruda nad Moravou. Na jejím základě je sestavena SWOT analýza. V závěrečné části jsou uvedeny další možnosti rozvoje a navržen katalog projektů.

Klíčová slova:

Program rozvoje obce, obec, socioekonomická charakteristika, SWOT analýza

ABSTRACT

The topic of my bachelor thesis is the program of sociological and economic development of the municipality Ruda nad Moravou. The thesis is divided into two parts, theoretical and practical. The theoretical part is focused on description of the basic terms associated with the development of the municipality. In the practical part the sociological and economic characterization of the municipality Ruda nad Moravou has been elaborated and on its basis the SWOT analysis has been made. The final section gives other opportunities of development and there is also layout of the catalog of projects.

Keywords:

The program of development of the municipality, a municipality, sociological and economic characterization, SWOT analysis

Na tomto místě bych ráda poděkovala Ing. Lence Smékalové, vedoucí bakalářské práce, za ochotu, užitečné rady a odborné vedení při zpracování mé bakalářské práce. Také bych ráda poděkovala starostovi obce Ruda nad Moravou, panu Tanertovi, který mi ochotně poskytl informace o obci Ruda nad Moravou.

Prohlašuji, že odevzdaná verze bakalářské práce a verze elektronická nahraná do IS/STAG jsou totožné.

OBSAH

ÚVOD	10
I TEORETICKÁ ČÁST	11
1 ZÁKLADNÍ POJMY	12
1.1 OBECNÍ ZŘÍZENÍ V ČR.....	12
1.2 ORGÁNY OBCE	12
1.3 PRÁVNÍ PŘEDPISY OBCÍ.....	17
1.4 HOSPODAŘENÍ OBCÍ.....	18
1.5 SPOLUPRÁCE MEZI OBCEMI.....	22
1.6 SWOT ANALÝZA	23
2 PROGRAM ROZVOJE OBCE	24
2.1 OSNOVA PROGRAMU ROZVOJE OBCE	25
3 REGIONÁLNÍ POLITIKA	27
3.1 NÁSTROJE REGIONÁLNÍ POLITIKY	27
3.2 REGIONÁLNÍ POLITIKA V EVROPSKÉ UNII	27
3.3 REGIONÁLNÍ POLITIKA V ČR.....	31
II PRAKTICKÁ ČÁST	34
4 SOCIOEKONOMICKÁ CHARAKTERISTIKA OBCE	35
4.1 POLOHA A VNĚJŠÍ VZTAHY	35
4.1.1 Místní části obce Ruda nad Moravou.....	37
4.2 HISTORIE OBCE RUDA NAD MORAVOU.....	39
4.3 ŽIVOTNÍ PROSTŘEDÍ	39
4.4 OBYVATELSTVO	40
4.5 BYDLENÍ	44
4.6 KULTURA A PAMÁTKY.....	46
4.6.1 Kulturní a sportovní zařízení.....	46
4.6.2 Organizace a spolky	46
4.6.3 Památky.....	47
4.7 INFRASTRUKTURA	48
4.7.1 Obecní úřad	48
4.7.2 Školství.....	49
4.7.3 Zdravotnictví	51
4.7.4 Sociální oblast	51
4.7.5 Občanské vybavení	51
4.7.6 Technické vybavení	52
4.7.7 Doprava	53
4.8 TRH PRÁCE	54
4.9 ZEMĚDĚLSTVÍ A PRŮMYSL.....	58
4.10 ROZPOČET A HOSPODAŘENÍ OBCE.....	59
4.11 CESTOVNÍ RUCH A REKREACE.....	62
5 SWOT ANALÝZA	64

5.1	OBYVATELSTVO, BYDLENÍ A OBČANSKÁ VYBAVENOST.....	64
5.2	DOPRAVNÍ A TECHNICKÁ INFRASTRUKTURA, ŽIVOTNÍ PROSTŘEDÍ.....	65
5.3	CESTOVNÍ RUCH A KULTURA	65
5.4	HOSPODÁŘSTVÍ, TRH PRÁCE	66
6	NAVRŽENÍ STRATEGICKÝCH CÍLŮ ROZVOJE OBCE	67
6.1	VIZE OBCE.....	67
6.2	CÍL 1 PODPORA ROZVOJE CESTOVNÍHO RUCHU.....	67
6.3	CÍL 2 PODPORA TECHNICKÉ VYBAVENOSTI OBCE	68
7	KATALOG PROJEKTŮ	69
7.1	PROJEKT Č. 1 REKONSTRUKCE TŘÍ CHATEK U KOUPALIŠTĚ, SOCIÁLNÍHO ZAŘÍZENÍ PRO NÁVŠTĚVNÍKY KOUPALIŠTĚ A REKONSTRUKCE MINIGOLFU.....	69
7.2	PROJEKT Č. 2 VÝMĚNA VEŘEJNÉHO OSVĚTLENÍ.....	70
	ZÁVĚR	71
	SEZNAM POUŽITÉ LITERATURY.....	73
	SEZNAM POUŽITÝCH SYMBOLŮ A ZKRATEK.....	80
	SEZNAM OBRÁZKŮ	82
	SEZNAM TABULEK.....	83
	SEZNAM PŘÍLOH.....	84

ÚVOD

Tato bakalářská práce se zabývá problematikou regionálního rozvoje, konkrétně programem socio-ekonomického rozvoje obce Ruda nad Moravou. Tuto obec jsem si vybrala záměrně z toho důvodu, protože jsem se v této obci narodila a dodnes sem jezdím za rodinou, a z toho důvodu se zajímám o současný stav v obci, její rozvoj a kulturní dění v obci.

Bakalářská práce je zaměřena na obec Ruda nad Moravou a její místní části, ale v praktické části je zaměřena především na místní část Ruda nad Moravou z toho důvodu, že zde bydlí nejvíce obyvatel, jsou zde všechny služby a občanská vybavenost.

Teoretická část bakalářské práce se zabývá základními pojmy týkající se obce, orgánů obce, hospodaření obce a pojmy s tím související. Dále se bude zabývat programem rozvoje obce a regionální politikou v Evropské unii a České republice.

Praktická část bakalářské práce se zaměří na socioekonomickou charakteristiku obce Ruda nad Moravou, ve které se bude dále zabývat těmito oblastmi: obyvatelstvem, kulturou a památkami, infrastrukturou, trhem práce, rozpočtem a hospodařením obce a cestovním ruchem a rekreací.

Na základě této socioekonomické charakteristiky obce vznikne SWOT analýza, která bude obsahovat silné a slabé stránky obce a příležitosti a hrozby. Poté budou navrženy strategické cíle obce a na jejich základě bude zpracován katalog projektů, který by měl přispět k rozvoji obce, a obec by jej mohla v budoucnosti uskutečnit.

I. TEORETICKÁ ČÁST

1 ZÁKLADNÍ POJMY

1.1 Obecní zřízení v ČR

Obce jsou základními územními samosprávnými celky. Jejich právní základ je vymezen již v Ústavě České republiky (zákon č. 1/1993 Sb., Ústava České republiky). Právní postavení obcí potom upravuje zákon č. 128/2000 Sb., o obcích (obecním zřízení), v platném znění. Obec je územní samosprávné společenství občanů, veřejnoprávní korporace, která může nabývat majetek a která vystupuje v právních vztazích svým jménem a nese odpovědnost z těchto vztahů vyplývajících. Obec tvoří územní celek, který je vymezen hranicí obce. Území České republiky se člení na kraje, okresy, obce a vojenské újezdy. (Hrabalová, 2004, s. 6).

1.2 Orgány obce

Zastupitelstvo

Zastupitelstvo obce je složeno z členů zastupitelstva obce. Zastupitelstvo obce při stanovení počtu členů zastupitelstva obce přihlédne zejména k počtu obyvatel a velikosti územního obvodu (§67 a §68 odst. 1 zák. č. 128/2000 Sb., o obcích). (Česko, 2000, s. 1747-1748).

Dle § 82 zák. č. 128/2000 Sb., o obcích, má člen zastupitelstva obce při výkonu své funkce právo:

- předkládat návrhy zastupitelstvu obce a dalším orgánům obce, jejichž je členem,
- vznášet dotazy, připomínky a podněty na radu obce a její jednotlivé členy, na výbory a vedoucí organizačních složek, statutární orgány příspěvkových organizací, které obec zřídila, nebo zástupce obce v orgánech právnických osob, které obec založila,
- požadovat od zaměstnanců obce zařazených do obecního úřadu informace ve věcech, které souvisejí s výkonem funkce člena zastupitelstva obce, pokud jejich poskytnutí nebrání zákony upravující mlčenlivost anebo zákaz jejich zveřejnění. (Česko, 2000, s. 1750).

Člen zastupitelstva obce je povinen zúčastňovat se zasedání zastupitelstva obce, popřípadě zasedání jiných orgánů obce, je-li jejich členem, plnit úkoly, které mu tyto orgány uloží, hájit zájmy občanů obce a jednat a vystupovat tak, aby nebyla ohrožena vážnost jeho funkce. (§83 odst. 1 zák. č. 128/2000 Sb., o obcích). (Česko, 2000, s. 1750).

Dle § 84 odst. 1 a odst. 2 zák. č. 128/2000 Sb., o obcích, je definována pravomoc zastupitelstva obce „zastupitelstvo obce rozhoduje ve věcech patřících do samostatné působnosti obce“.

Zastupitelstvu obce je vyhrazeno např.:

- schvalovat program rozvoje územního obvodu obce,
- schvalovat územní plán obce a regulační plán a vyhlášovat jejich závazné části obecně závaznou vyhláškou,
- schvalovat rozpočet obce a závěrečný účet obce,
- zřizovat trvalé a dočasné peněžní fondy obce,
- zřizovat a rušit příspěvkové organizace a organizační složky obce, schvalovat jejich zřizovací listiny,
- vydávat obecně závazné vyhlášky obce,
- rozhodovat o vyhlášení místního referenda,
- navrhnout změny katastrálních území uvnitř obce, schvalovat dohody o změně hranic obce a o slučování obcí,
- volit starostu, místostarosty a další členy rady obce (radní) a odvolávat je z funkce, stanovit počet členů rady obce, jakož i počet dlouhodobě uvolněných členů tohoto zastupitelstva, zřizovat a zrušovat výbory, volit jejich předsedy a další členy a odvolávat je z funkce,
- zřizovat a zrušovat obecní policii,
- rozhodovat o spolupráci obce s jinými obcemi a o formě této spolupráce,
- rozhodovat o zřízení a názvech částí obce, o názvech ulic a dalších veřejných prostranství,
- udělovat a odnímat čestné občanství obce a ceny obce. (Česko, 2000, s. 1750-1751).

Zastupitelstvo obce se schází podle potřeby; v obcích, v nichž se volí rada obce, se schází nejméně jedenkrát za 3 měsíce, v obcích, v nichž se rada nevolí, nejméně jedenkrát za 2 měsíce. Zasedání zastupitelstva obce se konají v územním obvodu obce. Zasedání zastupitelstva svolává a zpravidla řídí starosta. Starosta je povinen svolat zasedání zastupitelstva obce, požádá-li o to alespoň jedna třetina členů zastupitelstva obce, přednosta okresního úřadu nebo hejtman kraje (§92 odst. 1 zák. č. 128/2000 Sb., o obcích). (Česko, 2000, s. 1752).

Rada obce

Dle § 99 odst. 1 a odst. 2 zák. č. 128/2000 Sb., o obcích, je definována rada obce jako „výkonným orgánem obce v oblasti samostatné působnosti a ze své činnosti odpovídá zastupitelstvu obce. V oblasti přenesené působnosti přísluší radě obce rozhodovat, jen stanoví-li tak zákon“. Funkci rady obce plní starosta v obci, v níž není zřízena rada obce, nestanoví-li tento zákon jinak. (Česko, 2000, s. 1753).

Radu obce tvoří starosta, místostarosta (místostarostové) a další členové rady. Počet členů rady obce je lichý a činí nejméně 5 a nejvýše 11 členů, přičemž nesmí přesahovat jednu třetinu počtu členů zastupitelstva obce. Rada obce se nevolí v obcích, kde zastupitelstvo obce má méně než 15 členů. Je-li starosta nebo místostarosta odvolán z funkce nebo se této funkce vzdal, přestává být i členem rady obce. (§99, odst. 3 a odst. 4 zákon. Č. 128/2000 Sb., o obcích). (Česko, 2000, s. 1753).

Rada obce se schází ke svým schůzím podle potřeby, její schůze jsou neveřejné. Rada obce může k jednotlivým bodům svého jednání přizvat dalšího člena zastupitelstva obce a jiné osoby. (§ 101 odst. 1 zák. č. 128/2000 Sb., o obcích). (Česko, 2000, s. 1753).

Dle § 102 odst. 1 a odst. 2 zák. č. 128/2000 Sb., o obcích, rada obce připravuje návrhy pro jednání zastupitelstva obce a zabezpečuje plnění jím přijatých usnesení.

Radě obce je vyhrazeno např.:

- zabezpečovat hospodaření obce podle schváleného rozpočtu,
- vydávat nařízení obce,
- projednávat a řešit návrhy, připomínky a podněty předložené jí členy zastupitelstva obce nebo komisemi rady obce,
- stanovit rozdělení pravomocí v obecním úřadu, zřizovat a zrušovat odbory a oddělení obecního úřadu (§ 109 odst. 2),
- zřizovat a zrušovat podle potřeby, komise rady obce (dále jen "komise"), jmenovat a odvolávat z funkce jejich předsedy a členy,
- kontrolovat plnění úkolů obecním úřadem a komisemi v oblasti samostatné působnosti obce,
- stanovit celkový počet zaměstnanců obce v obecním úřadu a v organizačních složkách obce,

- ukládat pokuty ve věcech samostatné působnosti obce (§ 56 až 58); tuto působnost může obecní rada svěřit příslušnému odboru obecního úřadu zcela nebo zčásti,
- přezkoumávat na základě podnětů opatření přijatá obecním úřadem v samostatné působnosti a komisemi,
- uzavírat nájemní smlouvy a smlouvy o výpůjčkách,
- stanovit pravidla pro přijímání a vyřizování petic a stížností,
- schvalovat organizační řád obecního úřadu. (Česko, 2000, s. 1754).

Starosta

Starosta zastupuje obec navenek. Starostu a místostarostu (místostarosty) volí do funkcí zastupitelstvo obce z řad svých členů. Starosta a místostarosta musí být občanem České republiky. Za výkon své funkce odpovídají zastupitelstvu obce. (§103 odst. 1 a odst. 2 zák. č. 128/2000 Sb., o obcích). (Česko, 2000, s. 1754).

Dle § 103 odst. 4 nestanoví-li zastupitelstvo obce jinak, tak starosta např.:

- odpovídá za včasné objednání přezkoumání hospodaření obce za uplynulý kalendářní rok (§ 42),
- plní úkoly zaměstnavatele podle zvláštních předpisů, uzavírá a ukončuje pracovní poměr se zaměstnanci obce a stanoví jim plat podle zvláštních předpisů (zák. č. 143/1992 Sb.), pokud není v obci tajemník obecního úřadu; vedoucí odboru jmenuje, odvolává a stanoví jim plat, jen není-li zřízena rada obce,
- může po projednání s okresním úřadem svěřit komisi výkon přenesené působnosti v určitých věcech,
- může požadovat po Policii České republiky spolupráci při zabezpečení místních záležitostí veřejného pořádku,
- odpovídá za informování veřejnosti o činnosti obce (zák. č. 106/1999 Sb., o svobodném přístupu k informacím). (Česko, 2000, s. 1754-1755).

Starosta svolává a zpravidla řídí zasedání zastupitelstva obce a rady obce, podepisuje spolu s ověřovateli zápis z jednání zastupitelstva obce a zápis z jednání rady obce. (§103 odst. 5 zák. č. 128/2000 Sb., o obcích). (Česko, 2000, s. 1755).

Dle § 104 odst. 1 a odst. 2 zák. č. 128/2000 Sb., o obcích, starostu zastupuje místostarosta. Zastupitelstvo obce může zvolit více místostarostů a svěřit jim zabezpečování konkrétních úkolů v samostatné působnosti. Místostarosta, kterého určí zastupitelstvo obce, zastupuje

starostu v době jeho nepřítomnosti, jedná a rozhoduje ve všech věcech, které jsou svěřeny starostovi. Starosta spolu s místostarostou nebo jiným radním podepisuje právní předpisy obce, usnesení zastupitelstva obce a rady obce. (Česko, 2000, s. 1755).

Orgány zastupitelstva a rady obce

Zastupitelstvo obce může zřídit jako své iniciativní a kontrolní orgány výbory. Svá stanoviska a návrhy předkládají výbory zastupitelstvu obce. Zastupitelstvo obce zřizuje vždy finanční a kontrolní výbor. Předsedou výboru je vždy člen zastupitelstva obce. (§117 odst. 1, odst. 2 a odst. 4 zák. č. 128/2000 Sb., o obcích). (Česko, 2000, s. 1757).

Výbor plní úkoly, kterými jej pověří zastupitelstvo obce. Ze své činnosti odpovídá zastupitelstvu obce. Počet členů výboru je vždy lichý, schází se podle potřeby. Usnesení výboru se vyhotovuje písemně a podepisuje jeho předseda. Usnesení výboru je platné, jestliže s ním vyslovila souhlas nadpoloviční většina všech členů výboru. (§ 118, odst. 1, odst. 2 a odst. 3 zák. č. 125/2000 Sb., o obcích). (Česko, 2000, s. 1757).

Finanční a kontrolní výbory

Tyto výbory jsou nejméně tříčlenné. Jejich členy nemohou být starosta, místostarosta, tajemník obecního úřadu ani osoby zabezpečující rozpočtové a účetní práce na obecním úřadu.

Finanční výbor provádí kontrolu hospodaření s majetkem a finančními prostředky obce a plní další úkoly, jimiž jej pověřilo zastupitelstvo obce.

Kontrolní výbor kontroluje plnění usnesení zastupitelstva obce a rady obce, je-li zřízena, kontroluje dodržování právních předpisů ostatními výbory a obecním úřadem na úseku samostatné působnosti a plní další kontrolní úkoly, jimiž jej pověřilo zastupitelstvo obce. (§119, odst. 1, odst. 2 a odst. 3 zák. č. 128/2000 Sb., o obcích). (Česko, 2000, s. 1757).

Komise

Dle § 122 zák. č. 128/2000 Sb., o obcích, může rada obce zřídit jako své iniciativní a poradní orgány komise, které svá stanoviska a náměty předkládají radě obce. Komise je též výkonným orgánem, jestliže jí byl svěřen výkon přenesené působnosti obce podle §103 odst. 4. Komise se usnáší většinou hlasů všech svých členů a ze své činnosti je odpovědná radě obce; ve věcech výkonu přenesené působnosti na svěřeném úseku je podřízena okresnímu úřadu. (Česko, 2000, s. 1758).

Obecní úřad

Podle § 109, odst. 1 a odst. 3 zák. č. 128/2000 Sb., o obcích, „obecní úřad tvoří starosta, místostarosta (místostarostové), tajemník obecního úřadu, je-li tato funkce zřízena, a zaměstnanci obce zařazení do obecního úřadu. V čele obecního úřadu je starosta.“

Obecní úřad

a) v oblasti samostatné působnosti

- plní úkoly, které mu uložilo zastupitelstvo obce nebo rada obce,
- pomáhá výborům a komisím v jejich činnosti,

b) v oblasti přenesené působnosti obce vykonává státní správu s výjimkou věcí, které patří do působnosti zastupitelstva obce, rady obce a zvláštních orgánů obce, případně komisi,

c) rozhoduje o poskytování informací žadateli podle zvláštního zákona (zák. č. 106/1999 Sb., o svobodném přístupu k informacím). (Česko, 2000, s. 1755).

1.3 Právní předpisy obcí

Vydávání právních předpisů obcí se řídí zákonem o obcích. Pro obecně závazné vyhlášky i nařízení stanovuje zákon o obcích shodné podmínky jejich vyhlášení, nabytí platnosti, účinnosti a evidence. Obecně závazné vyhlášky a nařízení musí být vyhlášeny, což je podmínkou jejich platnosti. Pokud není stanoveno jinak, právní předpis nabývá účinnosti patnáctým dnem po dni vyhlášení. Každá obec je povinna vést evidenci vydaných právních předpisů. Po dni vyhlášení právního předpisu zasílá obec obecně závaznou vyhlášku Ministerstvu vnitra a nařízení příslušnému krajskému úřadu. (Vavrochová, Kuš, 2011, s. 86-88).

Elektronická úřední deska

V souvislosti s přijetím zákona č. 500/2004 Sb., správní řád, musí mít od 1. 1. 2006 každý správní orgán (a tedy i orgány obcí) kromě klasické úřední desky zřízenou také elektronickou úřední desku. Právní předpisy obcí se tedy povinně zveřejňují také prostřednictvím elektronické úřední desky. (Vavrochová, Kuš, 2011, s. 87-88).

Obecně závazná vyhláška

Vydávání obecně závazných vyhlášek je Ústavou České republiky svěřeno zastupitelstvu obce. Zastupitelstvo obce schvaluje obecně závaznou vyhlášku svým usnesením. S usnese-

ním musí vyslovit souhlas nadpoloviční většina všech členů zastupitelstva. Podle §10 zákona o obcích může obec obecně závaznou vyhláškou ukládat povinnosti v oblasti samostatné působnosti. Jedná se např. o zabezpečení místních záležitostí veřejného pořádku, pravidla pro pořádání, průběh a ukončování kulturních a sportovních akcí a podobně. Obecně závaznými vyhláškami obce zavádí místní poplatky a stanoví podrobnosti týkající se jejich vybírání. (Vavrochová, Kuš, 2011, s. 86-87).

Nařízení obce

Vydávání nařízení obce zákon o obcích (nikoliv Ústava České republiky) svěřuje radě obce, jedná se tedy přímo o její vyhrazenou pravomoc. V obcích, v nichž není rada obce zřízena, je tato pravomoc vyhrazena zastupitelstvu obce. Nařízení obce musí být schváleno nadpoloviční většinou všech členů rady.

Příklady pravomocí obce vydat nařízení podle zvláštního zákona:

- Živnostenský zákon umožňuje obci vydat tržní řád pro správní obvod dané obce
- dle zákona o pozemních komunikacích obec formou nařízení stanoví rozsah, způsob a lhůty odstraňování závad ve schůdnosti chodníků, místních komunikací a průjezdných úseků silnic,
- na základě zákonného zmocnění ve veterinárním zákoně obec na návrh krajské veterinární správy vydání nařízení obce o mimořádných veterinárních opatřeních. (Vavrochová, Kuš, 2011, s. 87).

1.4 Hospodaření obcí

Dle § 38 odst. 1 zák. č. 128/2000 Sb., o obcích, musí být majetek obce využíván účelně a hospodárně v souladu s jejími zájmy a úkoly vyplývajícími ze zákonem vymezené působnosti. Obec je povinna pečovat o zachování a rozvoj svého majetku. Obec vede účetnictví podle zákona o účetnictví. (Česko, 2000, s. 1743).

Záměr obce prodat, směnit nebo darovat nemovitý majetek, pronajmout jej nebo poskytnout jako výpůjčku obec zveřejní po dobu nejméně 15 dnů před rozhodnutím v příslušném orgánu obce vyvěšením na úřední desce obecního úřadu, aby se k němu mohli zájemci vyjádřit a předložit své nabídky. (§39 odst. 1 zák. č. 128/2000 Sb., o obcích). (Česko, 2000, s. 1743-1744).

Obec dá přezkoumat příslušným okresním úřadem nebo auditorem hospodaření obce za uplynulý kalendářní rok. Obec může v průběhu kalendářního roku požádat okresní úřad

nebo auditora o provedení mimořádného přezkoumání svého hospodaření. (§ 42, odst. 1 a odst. 2 zák. č. 1285/2000 Sb., o obcích). (Česko, 2000, s. 1744).

Rozpočet obce

Základním nástrojem finančního hospodaření obce je podle ustanovení zákona č. 250/2000 Sb., o rozpočtových pravidlech územních rozpočtů, ve znění pozdějších předpisů, jejich roční rozpočet, který vychází z rozpočtového výhledu. Rozpočtový výhled je pomocným nástrojem územního správního celku, který slouží pro střednědobé finanční plánování rozvoje jeho hospodářství. Sestavuje se na základě uzavřených smluvních vztahů a přijatých závazků zpravidla na 2 až 5 let následující po roce, na který se sestavuje roční rozpočet. (Otrusinová, Kubíčková, 2011, s. 13).

Rozpočet obce je finančním plánem, jímž se řídí financování činnosti obce po dobu jednoho roku. Obsahuje přehled příjmů a výdajů obce a jimi zřizovaných subjektů. Sestavuje se zpravidla jako vyrovnaný, ale může být schválen jako přebytkový, jestliže některé příjmy daného roku jsou určeny k využití až v následujících letech nebo jsou-li určeny ke splácení jistiny úvěru z předchozích let. Schodkový rozpočet však může být schválen pouze v tom případě, že schodek bude možné uhradit finančními prostředky z minulých let nebo smluvně zabezpečenou půjčkou, úvěrem, návratnou finanční výpomocí nebo výnosem z prodeje komunálních dluhopisů obce. (Otrusinová, Kubíčková, 2011, s. 13).

Příjmy rozpočtu obce

Příjmy rozpočtu obce tvoří zejména:

- příjmy z vlastního majetku a majetkových práv,
- příjmy z výsledků vlastní činnosti,
- příjmy z hospodářské činnosti právnických osob, pokud jsou podle tohoto nebo jiného zákona příjmem obce, která organizaci zřídila nebo založila,
- příjmy z vlastní správní činnosti včetně příjmů z výkonu státní správy, k nimž je obec pověřena podle zvláštních zákonů, zejména ze správních poplatků z této činnosti, příjmy z vybraných pokut a odvodů uložených v pravomoci obce podle tohoto zákona nebo zvláštních zákonů, pokud není stanoveno jinak,
- výnosy z místních poplatků podle zvláštního zákona,
- výnosy daní nebo podíly na nich podle zvláštního zákona,
- dotace ze státního rozpočtu a ze státních fondů,

- dotace z rozpočtu kraje,
- prostředky získané správní činností ostatních orgánů státní správy, např. z jimi ukládaných pokut a jiných peněžních odvodů a sankcí, jestliže jsou podle zvláštních zákonů příjmem obce,
- přijaté peněžité dary a příspěvky,
- jiné příjmy, které podle zvláštních zákonů patří do příjmů obce. (Otrusinová, Kubíčková, 2011, s. 14).

Výdaje rozpočtu obce

Výdaje rozpočtu obce představují zejména:

- úhrady závazků vyplývající pro obec z plnění povinností uložených jí zákony,
- výdaje na vlastní činnost obce v její samostatné působnosti, zejména výdaje spojené s péčí o vlastní majetek a jeho rozvoj,
- výdaje spojené s výkonem státní správy, ke které je obec pověřena zákonem,
- úhrady závazků vyplývající pro obec z uzavřených smluvních vztahů v jejím hospodaření a ze smluvních vztahů vlastních organizací, jestliže k nim přistoupila,
- úhrady závazků přijaté v rámci spolupráce s jinými obcemi nebo s dalšími subjekty, včetně příspěvků na společnou činnost,
- úhrada úroků z přijatých půjček a úvěrů,
- výdaje na emise vlastních dluhopisů a na úhradu výnosů z nich náležejících jejich vlastníkům,
- výdaje na podporu subjektů provádějících veřejně prospěšné činnosti a na podporu soukromého podnikání prospěšného pro obec,
- jiné výdaje uskutečněné v rámci působnosti obce, včetně darů a příspěvků na sociální nebo jiné humanitární účely. (Otrusinová, Kubíčková, 2011, s. 14-15).

Majetek obce

Dle Macháčka, Totha a Wokouna (2011, s. 88) je právo na vlastní majetek základem územní samosprávy. Bez vlastního majetku by představitelé obce byli degradováni na pouhé správce, bez možnosti ovlivňovat jeho provoz a další rozvoj.

Obce se svým majetkem hospodaří přímo nebo vytvářejí svoje organizační složky, které zabezpečují služby méně náročnější na počet zaměstnanců a na technické vybavení. (Macháček, Toth a Wokoun, 2011, s. 91).

Úpravu majetku obcí obsahuje zákon č. 128/2000 Sb., o obcích, ve znění pozdějších předpisů. Zákon rovněž chápe obec jako právní subjekt, jež má vlastní majetek, a stanoví, že obec pečuje o všestranný rozvoj svého území a o potřeby svých občanů. „Majetek obce musí být využíván účelně a hospodárně v souladu s jejími zájmy a úkoly vyplývajícími ze zákonem vymezené působnosti. Obec je také povinna pečovat o zachování a rozvoj svého majetku“. Podle tohoto ustanovení je obec rovněž povinována vést evidenci svého majetku. Ten musí být chráněn před zničením, poškozením, odcizením nebo zneužitím. Nepotřebný majetek lze odprodat. (Macháček, Toth, Wokoun, 2011, s. 97).

Další současnou právní úpravou v oblasti majetku veřejné správy je zákon č. 219/2000 Sb., o majetku České republiky a jejím vystupování v právních vztazích, ve znění pozdějších předpisů, který vychází z charakteristiky státu jako právní osoby, která vystupuje v rovném postavení, a zároveň odnímá právní subjektivitu značnému počtu dosavadních státních organizací. Zákon se zabývá zejména vystupováním státu v právních vztazích, ale také možnostmi využití a nakládání s majetkem státu a nabýváním majetku. Určuje základní povinnosti státu při hospodaření s majetkem a závazky státu. (Macháček, Toth, Wokoun, 2011, s. 98).

Do legislativního rámce samozřejmě patří nejen normy, které řeší nabývání majetku, rozhodování v majetkoprávních úkonech apod., ale rovněž normy, které upravují oceňování a výkaznictví majetku – tedy jeho evidenci:

- zákon č. 563/1991 Sb., o účetnictví, ve znění pozdějších předpisů,
- zákon č. 151/1997 Sb., o oceňování majetku a změně některých zákonů, ve znění pozdějších předpisů. (Macháček, Toth, Wokoun, 2011, s. 99).

V současné době zákon nevymezuje druhy majetku ve vlastnictví obcí a měst. Obce jako právní osoby tak mohou vlastnit majetek dle vlastního uvážení. Na druhou stranu se předpokládá, že obec musí vlastnit takové množství majetku a v takové struktuře, aby mohla plnit zákonem jí uložené povinnosti. Jde především o uspokojování potřeb v oblasti zdravotnictví, školství, sociální péče, ale také např. v dopravě, kultuře, bydlení, životním prostředí či ochraně veřejného pořádku. Členění majetku obcí je různorodé a odpovídá potřebám, dle kterých je taková klasifikace vytvořena. Obvyklé jsou následující typy členění:

- majetek movitý a nemovitý,
- dlouhodobý a krátkodobý,

- hmotný, nehmotný a finanční. (Macháček, Toth, Wokoun, 2011, s. 106).

1.5 Spolupráce mezi obcemi

Spolupráce je významným vztahem ve všech oblastech lidské společnosti. Umožňuje snadněji a účinněji dosáhnout potřebných výsledků a v řadě případů není možné cíle bez spolupráce dosáhnout vůbec. Regionální politika, která usiluje o snižování rozdílů mezi jednotlivými regiony a zabezpečuje jejich harmonický rozvoj, vyžaduje i nutnost spolupráce obcí. (Deník veřejné správy, © 2013 Triada).

Svazek obcí

Dle § 49 odst. 1, odst. 2 a odst. 3 zák. č. 128/2000 Sb., o obcích, mají obce právo být členy svazku obcí za účelem ochrany a prosazování svých společných zájmů. Obce mohou vytvářet svazky obcí, jakož i vstupovat do svazků obcí již vytvořených. Členy svazku obcí mohou být jen obce. Svazek obcí je právnickou osobou. (Česko, 2000, s. 1745).

Předmětem činnosti svazku obcí mohou být zejména (§ 50 odst. 2 zák. č. 128/2000 Sb., o obcích):

- úkoly v oblasti školství, sociální péče, zdravotnictví, kultury, požární ochrany, veřejného pořádku, ochrany životního prostředí, cestovního ruchu a péče o zvířata,
- zabezpečování čistoty obce, správy veřejné zeleně a veřejného osvětlení, shromažďování a odvozu komunálních odpadů a jejich nezávadného zpracování, využití nebo zneškodnění, zásobování vodou, odvádění a čištění odpadních vod,
- zavádění, rozšiřování a zdokonalování sítí technického vybavení a systémů veřejné osobní dopravy k zajištění dopravní obslužnosti daného území,
- úkoly v oblasti ochrany ovzduší, úkoly související se zabezpečováním přestavby vytápění nebo ohřevu vody tuhými palivy na využití ekologicky vhodnějších zdrojů tepelné energie v obytných a jiných objektech ve vlastnictví obcí,
- správa majetku obcí, zejména místních komunikací, lesů, domovního a bytového fondu, sportovních, kulturních zařízení a dalších zařízení spravovaných obcemi. (Česko, 2000, s. 1745).

Hospodaření svazku obcí

Dle Otrusinové a Kubíčkové (2011, s. 18) svazek obcí hospodaří s majetkem, který ze svého vlastního majetku vložily do svazku obcí jeho členské obce podle stanov svazku obcí, a

dále s majetkem, který získal svou vlastní činností. Majetek vložený obcí do hospodaření svazku obcí zůstává ve vlastnictví obce. Orgány svazku obcí s ním mohou nakládat jen v souladu s majetkovými právy, které na ně členská obec přenesla podle stanov svazku obcí. Svazek obcí hospodaří podle svého rozpočtu. Obsahem rozpočtu svazku obcí jsou jeho příjmy a výdaje vyplývající z jeho činností v souladu s jeho stanovami.

Místní akční skupina (MAS)

Místní akční skupiny (dále též MAS) jsou společenství občanů, neziskových organizací, soukromé podnikatelské sféry a veřejné správy (obcí, svazků obcí a institucí veřejné moci), které spolupracují na rozvoji venkova, zemědělství a při získávání finanční podpory z EU a z národních programů pro svůj region metodou LEADER neboli Propojení aktivit rozvíjejících venkovskou ekonomiku. (eAGRI Venkov, © 2009-2011 Ministerstvo zemědělství).

1.6 SWOT analýza

SWOT analýza je moderní metoda používaná v oblasti státní správy a územní samosprávy v regionálním rozvoji a plánování. Zkratka vznikla z anglických slov Strengths, tj. síla (silná stránka), Weaknesses, tj. slabost (slabá stránka), Opportunities, tj. příležitost (možnost) a Threats, tj. ohrožení (hrozba). Podstatou této metody je odhalení a současně vzájemné porovnávání vnitřních silných a slabých stránek zkoumaného objektu a možností a hrozeb, která na něj působí zvenčí. (Kolektiv autorů, 2008, s. 176).

Smysl SWOT analýzy spočívá v akceptování silných stránek a odstraňování (nebo alespoň omezování) slabých stránek, čímž se zvyšuje pravděpodobnost budoucí realizace příhodných možností a naopak se omezuje dopad takto pojmenovaných hrozeb. Úkolem této metody je analyzovat současnou a očekávanou budoucí situaci, určit směr rozvoje a najít prostředky pro dosažení stanoveného poslání (cíle). (Kolektiv autorů, 2008, s. 176).

2 PROGRAM ROZVOJE OBCE

Program rozvoje obce je pořizován v souladu se zákonem č. 128/2000 (zákon o obcích) jako dokument střednědobé i dlouhodobé koordinace veřejných a soukromých aktivit demografického, ekonomického, sociálního, kulturního a ekologického charakteru na území obce. Hlavním smyslem programu je organizace všeobecného rozvoje obce na bázi sladování jednotlivých zájmů tak, aby obec jako celek prosperovala. (Kolektiv autorů, 2008, s. 196).

Z právního hlediska je program rozvoje obce dokumentem koordinačním a indikativním, který nemá charakter obecně závazného předpisu. Záměry vyjádřené v programu rozvoje a navržené postupy jejich realizace jsou závazné jen pro samotného pořizovatele, pro ostatní fyzické a právnické osoby činné v obci je program závazný jen v míře, s níž sami vysloví dobrovolný souhlas. (Kolektiv autorů, 2008, s. 196-197).

Úkolem programu rozvoje obce je:

- definovat společné zájmy obce, jejich obyvatel a podnikatelských subjektů,
- definovat místní předpoklady realizace těchto společných zájmů,
- optimalizovat územně-technické a sociálně-psychologické podmínky pro rozvoj bydlení a podnikání v obci,
- koordinovat vynakládání veřejných investic v obci z hlediska územního a funkčního vzhledem k záměrům a potřebám rozvoje privátního sektoru,
- koordinovat účelnou alokaci běžných veřejných výdajů v zájmu vytváření stabilních podmínek pro bydlení a podnikání,
- definovat dlouhodobé záměry hospodářské, ekologické a sociální politiky obce,
- posilovat vědomí sounáležitosti k obci a odpovědnosti za její rozvoj u místních obyvatel a podnikatelů. (Kolektiv autorů, 2008, s. 197-198).

Program rozvoje obce by měl sloužit především jako podklad pro:

- zpracování konkrétních podnikatelských a dalších investičních záměrů realizovaných v obci,
- sestavování obecního rozpočtu,

- práce na novelizaci územního plánu obce nebo případnému vypracování územního plánu obce,
- posuzování regionálních plánů a programů z pohledu obce,
- podklad pro zodpovědný vstup obce na kapitálový trh. (Kolektiv autorů, 2008, s. 198).

2.1 Osnova programu rozvoje obce

Program rozvoje obce lze zpracovat v následující struktuře:

1. úvod
2. analýza situace obce
 - a) základní charakteristika obce a její poloha
 - b) obec ve vnějších vztazích
 - c) rozbor složek a funkčních systémů obce
 - d) ekonomická situace obce
 - e) podnikatelské aktivity v obci
 - f) ekologická situace a ochrana životního prostředí v obci
 - g) sociopolitická situace obce
 - h) správa obce
 - i) analýza obecně závazných vyhlášek obce v samostatné i přenesené působnosti a jiných aktů veřejné správy
 - j) místní správa a rozvoj obce v názorech občanů
 - k) analýza předchozích zkušeností a programu
 - l) SWOT analýza
3. rozvojové šance obce
4. rozvojové problémy obce
5. syntetické zhodnocení rozvojových šancí a problémů obce a možností reálného využití majetku na území obce

6. strategické cíle rozvoje obce

7. návrh opatření

8. katalog projektů

a) cíl projektu

b) zdůvodnění projektu a jeho charakteristika

c) zajištění projektu

9. způsoby realizace programu rozvoje obce

10. možnosti využití různých dotačních titulů a fondů ČR, EU atd. (Kolektiv autorů, 2008, s. 198-200).

3 REGIONÁLNÍ POLITIKA

Regionální politika je definována ve výkladovém slovníku „Dictionary of Human Geography“ jako „součást státní politiky, ovlivňující rozmístění hlavních ekonomických zdrojů a aktivit na celém území státu nebo v jeho části. Regionální politika zahrnuje opatření napomáhající jednak růstu stupně ekonomické aktivity v území, kde je vysoká nezaměstnanost a malé naděje na přirozený ekonomický růst, a na druhé straně opatření sloužící kontrole ekonomických aktivit v územích s nadměrným růstem.“ (Wokoun et al., 2011, s. 93-94).

3.1 Nástroje regionální politiky

Dle Wokouna a et al. (2011, s. 100) se nástroje regionální politiky obvykle člení do dvou základních skupin, a to na nástroje makroekonomické a mikroekonomické povahy. Nicméně se užívají i některé ostatní nástroje, které nemají primární ekonomický obsah.

Makroekonomické nástroje

Užití makroekonomických nástrojů je pro řešení regionálních problémů silně omezeno ostatními národohospodářskými cíli, zejména udržením inflace na žádoucí úrovni, vyrovnaností platební bilance, případně realizací cílů průmyslové či agrární politiky. Jedná se o fiskální politiku, monetární politiku a protekcionismus. (Wokoun et al, 2011, s. 100-101).

Mikroekonomické nástroje

Hlavním posláním mikroekonomických nástrojů je ovlivňovat rozhodování ekonomických subjektů o jejich prostorové lokalizaci. Podle toho, na který ekonomický subjekt jsou nástroje zaměřeny, je lze rozdělit do dvou základních skupin, a to na nástroje ovlivňující prostorový pohyb pracovních sil a nástroje působící na prostorový pohyb kapitálu. (Wokoun et al, 2011, s. 102).

3.2 Regionální politika v Evropské unii

Všechny členské země Evropské unie postupně přistoupily k realizaci vlastní národní regionální politiky, pomocí níž usilují o snížení rozdílů v životní úrovni mezi regiony a bojují s vysokou regionální nezaměstnaností. Podporují zpravidla socioekonomické struktury v zaostávajících regionech či v územích s nevyhovující strukturou průmyslu. (Wokoun et al, 2011, s. 106).

Jak uvádí Wokoun et al (2011, s. 106), regionální politika v Evropské unii je prováděna na několika úrovních, a sice na:

- nadnárodní úrovni – regionální politika prováděná relativně nezávisle přímo EU,
- národní úrovni – silně diferencovaná regionální politika uskutečňovaná jednotlivými členskými zeměmi, postupně však přejímající některá společná pravidla,
- regionální úrovni – ve většině zemí, dlouhodobě posilována.

Pro společnou regionální politiku EU existuje několik důvodů:

- rozpor mezi závažností regionálních problémů a schopnostmi států tyto problémy řešit,
- snaha o prohloubení hospodářské a měnové unie, zejména úplné zavedení společné měny euro sebou přináší regionálně diferencované rozmístění výhod,
- požadavek některých členských států na kompenzaci regionálních dopadů ostatních „neregionálních“ politik EU, zvláště společné zemědělské politiky či společné vědecko-technické politiky EU,
- některé vlády příliš často regionálními problémy omlouvaly poskytování nejružnějších dotací do průmyslu (pomáhaly mu tím v boji se zahraniční konkurencí). (Wokoun et al, 2011, s. 106).

Principy regionální politiky Evropské unie

Dle Wokouna et al (2011, s. 119) se regionální politika EU opírá o řadu základních a doplňkových principů, jež jsou shodné i pro celou strukturální politiku a promítají se v současnosti i do realizace politiky hospodářské a sociální soudržnosti. Jedná se o tyto principy:

- princip soudržnosti (kohezní princip),
- princip koncentrace,
- princip partnerství,
- princip programování,
- princip doplňkovosti,
- princip hodnocení a monitorování,
- princip koordinace a harmonizace,
- princip integrace,
- princip konvergence,
- princip solidarity.

Nástroje regionální politiky v Evropské unii

Používaných nástrojů regionální politiky je celá řada. Vedle prvotního úkolu, který spočívá na analýze a vymezení jednoho či více typů problémových oblastí, je druhým zásadním úkolem regionální politiky definovat typy regionálních pobídkových stimulů – tj. ekonomických nástrojů na podporu problémových oblastí. (Wokoun et al, 2011, s. 121).

Dle Wokouna et al. (2011, s. 121) existuje v zásadě pět rozsáhlých kategorií regionálních pobídkových stimulů:

- kapitálové granty – pokrývající určité % rozpočtových nákladů projektu,
- dotace vztahující se k úrokům nebo půjčkám,
- daňové úlevy,
- zvýhodněné odpisové sazby – srážka na odpisy,
- dotace vztahující se k pracovní síle – prémie za vytvořená nová pracovní místa.

Fondy v EU

V průběhu vývoje regionální a strukturální politiky, resp. politiky hospodářské a sociální soudržnosti byly pro realizaci pomoci využívány jednotlivé fondy, jejichž počet se měnil stejně jako objem prostředků v nich alokovaných. (Wokoun et al, 2011, s. 122).

Evropský fond regionálního rozvoje (ERDF)

ERDF je jedním ze strukturálních fondů, jejich společným cílem je snižování rozdílů v životní úrovni mezi regiony Evropské unie. Jeho základním posláním je pomoc při odstraňování regionálních nerovností a posilování rozvoje a konverze regionů. Dále podporuje stabilní a trvale udržitelný rozvoj a vytváření trvale perspektivních pracovních míst. (Wokoun et al, 2011, s. 123).

Hlavními oblastmi politiky ERDF jsou např.:

- produktivní investice k vytvoření nebo zachování permanentních pracovních míst,
- investice do infrastruktury,
- rozvoj endogenního potenciálu podporováním lokálního rozvoje a aktivit malého a středního podnikání,
- technická pomoc,
- využívání obnovitelných zdrojů energie, ekologické a energeticky efektivní sanace bytových domů,

- rozvoj a obnova sportovních areálů využitelných pro cestovní ruch, rekonstrukce kulturních památek,
- zavádění služeb elektronické veřejné správy. (Wokoun et al, 2011, s. 1123-124).

Evropský sociální fond (ESF)

ESF se řadí objemem finančních prostředků na druhé místo mezi strukturálními fondy. Jeho všeobecným posláním je podpora opatření pro prevenci a boj s nezaměstnaností, rozvoj lidských zdrojů, rovné příležitosti pro muže a ženy, rozvoj hospodářské a sociální soudržnosti. (Wokoun et al., 2011, s. 125).

Evropský zemědělský garanční a podpůrný fond (EAGGF)

Tento fond slouží pro financování společné zemědělské politiky a pro podporu v oblasti rozvoje venkova. (Wokoun et al., 2011, s. 126).

Fond soudržnosti (Kohezní fond)

Základním cílem je rovněž podpora hospodářské a sociální soudržnosti. Kohezní fond se podílí na financování zejména dvou druhů projektů:

- projekty v oblasti životního prostředí,
- projekty společného zájmu v oblasti dopravní infrastruktury. (Wokoun et al., 2011, s. 127).

Regionální a strukturální politika EU v období 2007-2013

Komise stanovila tři obecné zásady pro politiku soudržnosti v období 2007-2013:

- přitažlivější Evropa a regiony Evropy pro investory a pracující,
- zlepšení znalostí a inovace: cesta k růstu,
- vytváření více a lepších pracovních míst. (Wokoun et al., 2011, s. 129).

Cíle politiky soudržnosti EU:

- Cíl I – Konvergence: podpora růstu a tvorby pracovních míst v nejméně rozvinutých členských zemích a oblastech,
- Cíl II – Regionální konkurenceschopnost a zaměstnanost: podpora regionálních programů pro regiony a orgány regionální správy podporující ekonomické změny v průmyslových, městských a venkovských oblastech,
- Cíl III – Evropská územní spolupráce: podpora harmonického a vyváženého rozvoje na území Unie. (Wokoun et al., 2008, s. 363-364).

3.3 Regionální politika v ČR

Legislativní rámec regionální politiky

Základní systémový, legislativní a institucionální rámec regionální politiky v ČR byl vytvořen v roce 2000 souborem zákonů přijatým v souvislosti se zaváděním krajského zřízení v ČR. Pro regionální politiku jsou v tomto smyslu klíčové:

- zákon č. 129/2000 Sb., o krajích (krajské zřízení),
- zákon č. 128/2000 Sb. o obcích,
- zákon č. 132/2000 Sb., o změně a zrušení některých zákonů souvisejících se zákonem o krajích, zákonem o obcích, zákonem o hlavním městě Praze,
- zákon č. 248/2000 Sb., o podpoře regionálního rozvoje, v platném znění. (Wokoun et al., 2011, s. 140).

Programové zabezpečení regionální politiky

Strategie regionálního rozvoje ČR

Základním dokumentem v oblasti programového zabezpečení regionální politiky je Strategie regionálního rozvoje ČR (SRR). V současnosti platná verze SRR pro léta 2007-2013 byla schválena usnesením vlády ČR č. 560 dne 17. 5. 2006. Tento dokument, jehož pravidelná inovace se předpokládá zhruba ve tříletém cyklu, obsahuje zejména:

- analýzu stavu regionálního rozvoje České republiky v uplynulém období,
- vymezení slabých a silných stránek v rozvoji jednotlivých regionů, odvětví a sektorů,
- strategii dalšího regionálního rozvoje ČR, vymezení priorit a opatření k podpoře rozvoje, vymezení regionů se soustředěnou podporou státu,
- úkoly uložené vládou ČR ústředním správním úřadům a Českému statistickému úřadu k zabezpečení realizace Strategie regionálního rozvoje České republiky. (Wokoun et al., 2011, s. 141).

Programovací období 2007-2013

Pro čerpání finančních prostředků ze strukturálních fondů a Fondu soudržnosti byly všechny regiony soudržnosti s výjimkou hl. m. Prahy zařazeny do cíle Konvergence, určeného pro zaostávající regiony. Praha je podporována v rámci cíle Regionální konkurenceschopnost a zaměstnanost. Česká republika využívá také finanční pomoc v rámci cíle Evropská

územní spolupráce, zejména pak v oblasti přeshraniční spolupráce, v níž jsou zahrnuty všechny kraje s výjimkou Prahy a Středočeského kraje. (Wokoun et al., 2011, s. 146).

Pro cíl Konvergence byly koncipovány jak tematické, tak regionální operační programy:

- Integrovaný operační program (IOP),
- OP Podnikání a inovace, OP Životní prostředí,
- OP Doprava,
- OP Lidské zdroje a zaměstnanost,
- OP Vzdělávání pro konkurenceschopnost,
- OP Technická pomoc,
- Regionální operační program (ROP) NUTS Severozápad,
- ROP NUTS II Severovýchod,
- ROP NUTS II Střední Čechy,
- ROP NUTS II Jihozápad,
- ROP NUTS II Jihovýchod,
- ROP NUTS II Střední Morava,
- ROP NUTS II Moravskoslezsko.

Pro cíl Regionální konkurenceschopnost a zaměstnanost:

- OP Praha Adaptibilita,
- OP Praha Konkurenceschopnost.

Pro cíl Evropská územní spolupráce:

- OP Cíl 3 Česká republika – Svobodný stát Bavorsko 2007-2013,
- OP Přeshraniční spolupráce Česká republika – Polská republika 2007-2013,
- OP Cíl Evropská územní spolupráce Rakousko – Česká republika 2007-2013,
- OP Cíl 3 na podporu přeshraniční spolupráce 2007-2013 mezi Svobodným státem Sasko a Českou republikou,
- OP Program přeshraniční spolupráce Slovenská republika – Česká republika 2007-2013,
- OP Mezinárodní spolupráce,
- OP Nadnárodní spolupráce,
- ESPON 2013,
- INTERACT II. (Wokoun et al., 2011, s. 146-147).

Institucionální zabezpečení regionální politiky

Základními úrovněmi v regionálním rozvoji České republiky jsou:

- Česká republika (NUTS 1),
- Regiony soudržnosti (NUTS 2),
- Kraj (NUTS 3),
- Pověřený obecní úřad 3. typu se svým územím (LAU 1),
- Obec (LAU 2). (Wokoun et al., 2011, s. 147-148).

II. PRAKTICKÁ ČÁST

4 SOCIOEKONOMICKÁ CHARAKTERISTIKA OBCE

4.1 Poloha a vnější vztahy

Obec Ruda nad Moravou se nachází v Olomouckém kraji v okrese Šumperk, leží 7 km severoseverozápadně od Šumperka. K obci náleží místní části: Bartoňov, Hostice, Hrabenov, Radomilov a Štědrákova Lhota (viz Příloha PI). Katastrální výměra obce je 2502 ha. V obci žije přibližně 2578 obyvatel (stav k 31. 12. 2011). (ČSÚ, © 2013).



Obr. 1 Poloha obce Ruda nad Moravou

Zdroj: Mapy.cz, © 2011

Obec je situována v údolí řeky Moravy v nadmořské výšce 325 metrů. Její údolí protíná jižní část Hanušovické pahorkatiny v severo - jižním směru. (Loutocký, Bryndová, 2007, s. 241). Ráz úzkého údolí končí na rulovém skalním ostrohu u nádraží a rozšiřuje se do údolí Mohelnické brázd. Obci dominuje vrchol Blýskače (502 m.n.m). Na západě se rozkládá zalesněný masiv hory Žďár (500 až 600 m.n.m.) s nízkými hadcovými skalkami a porostem jesenického modřínu. Při geologickém průzkumu před 100 lety zde byly nalezeny krystaly zirkonu, nyní jsou uloženy ve vídeňském přírodopisném muzeu. (Navštivte Jeseníky, © 2009 – 2013).

Obecní symboly

Obecní symboly byly oficiálně schváleny na doporučení parlamentního podvýboru pro heraldiku a 5. 3. 2004 je do rukou pana starosty slavnostně předal předseda Poslanecké sněmovny PČR Lubomír Zaorálek. (Sobek, s. 75).


Znak obce

V červeném štítě na stříbrném trojvrší s modrým vlnitým břevnem stříbrný listnatý strom se zlatým kmenem provázený dolů do oblouku šesti zlatými hvězdami. V koruně stromu kosmý mlátek šikmo podložený želízkem, obojí modré. (REKOS).

Znak obce v sobě spojuje odkazy na mladší razítka městyse a starou pečeť obce, a to položení hornických kladiv do koruny listnatého stromu. Ten vyrůstá z trojvrší – toto je převzato z erbu Žerotínů (připomíná někdejší majitele rudského panství a stavitele zámku z počátku 17. století). Trojvrší též vyjadřuje polohu obce v rámci Hanušovické vrchoviny. Vlnité břevno symbolizuje řeku Moravu. Šestice hvězd připomíná počet sloučených obcí. (Sobek, s. 75).

Vlajka obce

List tvoří čtyři vodorovné pruhy, červený, bílý, modrý a bílý, v poměru 5:1:1:1. Do červeného pruhu vyrůstá bílý listnatý strom se žlutým kmenem provázený dolů do oblouku šesti žlutými šesticípými hvězdami. V koruně stromu kosmý mlátek šikmo podložený želízkem, obojí modré. Poměr šířky k délce listu je 2:3. (REKOS).



Obr. 2 Znak a vlajka obce Ruda nad Moravou

Zdroj:REKOS

Obec Ruda nad Moravou je členem Svazu měst a obcí ČR, Svazku obcí regionu Ruda, MAS Horní Pomoraví, Jeseníky – Sdružení cestovního ruchu a Spolku pro obnovu venkova. (Obec Ruda nad Moravou, © 2008).

Svazek obcí regionu Ruda

Obec Ruda nad Moravou spadá do Svazku obcí regionu Ruda, který vznikl v roce 1999 seskupením pěti spádových obcí - Bohdíkov, Bohutín, Bušín, Olšany a Ruda nad Moravou (viz Příloha PII) a patří s necelými šesti a půl tisíci obyvateli mezi menší existující mikroregiony Olomouckého kraje. (Region Ruda, © 2013).

MAS Horní Pomoraví o.p.s.

MAS Horní Pomoraví o.p.s. byla založena dne 18. 4. 2006 za účelem poskytování obecně prospěšných služeb, jejichž cílem je rozvoj území místní akční skupiny, který je v souladu s principem trvale udržitelného rozvoje. Rozvoj je založen na efektivním využívání místních zdrojů a pro realizaci rozvojových projektů využívá společnost krajské, národní a evropské dotace. V současné době je členem MAS 46 obcí. Území MAS zahrnuje 2 mikroregiony Svazek obcí regionu Ruda a Svazek obcí mikroregionu Zábřežsko. Společnost poskytuje hlavní činnosti formou obecně prospěšných služeb, např. rozvoj území místní akční skupiny, podporu vzniku a rozvoj partnerství místních subjektů neziskových organizací, podnikatelů a zástupců veřejné správy a přípravu a realizace programu LEADER na území místní akční skupiny. (MAS Horní Pomoraví, © 2004 – 2013).

Jeseníky - Sdružení cestovního ruchu (J-SCR)

Obec je členem tohoto sdružení, které je organizací cestovního ruchu Olomouckého kraje. Sdružení vzniklo v roce 1999. J-SCR usiluje o dobré jméno a rozvoj kvality služeb cestovního ruchu v oblasti turistické destinace Jeseníků a o zvyšování schopnosti přijímat domácí a zahraniční turisty na odpovídající mezinárodní úrovni. (Jeseníky - Sdružení cestovního ruchu).

4.1.1 Místní části obce Ruda nad Moravou**Bartoňov**

Malý katastr Bartoňova o rozloze 212 hektarů se zvedá údolím od řeky Moravy, kterým prochází železniční trať Šumperk - Hanušovice, směrem k východu do okolních kopců. V úžlabině mezi vrcholem Blýskač na severu a Burdovou horou na jihu se táhne vesnička dostupná silnicí z Rudy nad Moravou. Na jejím východním okraji navazuje téměř souvisle zástavba Radomilova. Střední nadmořská výška Bartoňova je 342 m. (Obec Ruda nad Moravou, © 2008).

Hostice

Katastr obce Hostice o rozloze 611 hektarů je rozdělen úzkým údolím Hostického potoka, který přitéká od Štědrákovy Lhoty (zde pod názvem Pstruhovec) a ústí do Moravy. Tok potoka sleduje silnice z Rudy do Štědrákovy Lhoty a v tomto údolí v jižní části obecního katastru je areál vlastní vesnice. O samotě stojí víska Pustá v severní části katastru. Střední

nadmořská výška katastru je 364 m, ale katastr v severní části dosahuje výšky kolem 600 metrů. (Obec Ruda nad Moravou, © 2008).

Hrabenov

Hrabenovský katastr o rozloze 621 hektarů se zvedá od údolí Moravy na západě k východu k vrchu Háj (631 m.n.m) nad Šumperkem a na sever pod vrchol Sklenného (606 m.n.m). Vesnice má střední nadmořskou výšku 362 m a stoupá podle potoka směřujícího do Moravy a silnice z Rudy do Temenice a Šumperka. V obci je jeden obchod s potravinami a smíšeným zbožím, škola, knihovna, pohostinství, opravná motorových pil a svářečská dílna. Velmi aktivním spolkem, nejen na poli sportovním, je místní organizace Sokola s lyžařským a volejbalovým družstvem. Dopravní spojení do obce je zajištěno autobusem. Nejbližší železniční stanice je 0,5 km vzdálená Ruda nad Moravou. (Obec Ruda nad Moravou, © 2008).

Radomilov

Název obce je odvozen od vlastního jména Radomil. Jejím pečetním znakem byla radlice. Od roku 1960 je sloučena se sousedním Bartoňovem pod názvem Bartoňov - Radomilov a v roce 1980 se obě staly částmi Rudy nad Moravou. Malý Radomilovský katastr o výměře 185 hektarů je rozložen na úbočí vrchu Zlatník (499 m). Vesnice má střední nadmořskou výšku 428 m a stoupá podél silnice, jež vede z Rudy nad Moravou přes Bartoňov. Západním okrajem navazuje na zástavbu Bartoňova. Nejbližší autobusová zastávka je přes kopeček, v 2 km vzdáleném Hrabenově. Vlaková zastávka je dole v Bartoňově. (Obec Ruda nad Moravou, © 2008).

Štědrákova Lhota

Vesnice leží na katastru o rozloze 493 ha, který se zvedá z hluboké úžlabiny potoka Pstruhovec a v severní části nad skupinou chalup Lazy přesahuje nadmořskou výšku 700 m. Úzkým údolím podél potoka se klikatí silnice, jež je jedinou přístupovou cestou do vsi. Odbočuje u rudského nádraží ze spojnice do Hanušovic, aby se u lhotské rychty změnila v polní cestu. Většina domů je rozmístěna podél silnice a potoka, ale některé usedlosti jsou rozptýleny i ve vyšších polohách katastru. Střední nadmořská výška obce je 470 m. Uprostřed vesnice je turistická ubytovna Lesanka. Za ní je parkoviště a upravovaná sjezdovka s vlekem a umělým zasněžováním. V dolní části Štědrákové Lhoty se nachází další Skiareál Turek. Dopravní spojení do obce je zajištěno autobusem. Nejbližší železniční stanice je 3 km vzdálená Komňátka. (Obec Ruda nad Moravou, © 2008).

4.2 Historie obce Ruda nad Moravou

Pod latinským názvem Ferreus Mons ("Železná hora") se vesnice objevuje v pramenech od počátku 14. století. Již tehdy zde byl kostel a fara, jež od roku 1350 náležela k nově vytvořenému biskupství v Litomyšli. Ruda tehdy zřejmě příslušela k zábřežskému panství pánů ze Šternberka. V roce 1397 byla markrabětem spolu s dalšími osmi vesnicemi udělena Petrovi z Kravař a tehdy se začal vytvářet zárodek budoucího rudského panství. Jeho majiteli byli od roku 1447 Tunklové z Brníčka, v letech 1508-1512 Mikuláš Trčka z Lípy a téměř do konce 16. století páni z Boskovic. V roce 1596 kupoval rudské panství, které bylo vyděleno ze zábřežského panství a tvořilo jej 17 vesnic, majitel Velkých Losin Jan ml. ze Žerotína. Další majitel Bernard ze Žerotína postavil v Rudě počátkem 17. stol. renesanční zámek. Po porážce na Bílé hoře bylo panství zkonfiskováno a v roce 1622 získal rudské panství Karel z Lichtenštejna.

Za nových majitelů se stal zámek jen sídlem hospodářské správy. V průběhu třicetileté války bylo panství značně poničeno, zámek přišel o většinu vybavení, a to co zůstalo, odvezli nebo zničili v roce 1643 Švédové. Od té doby má zámek nevalnou pověst panského německého úřednictva. Po první světové válce je znárodněn, je v něm zřízena škola a lesní správa.

České jméno obce je spojeno s ložisky železné rudy, která se v okolí kdysi v minulosti těžila. Přívlastek "nad Moravou" byl k názvu přidán v roce 1880, aby byla vesnice odlišena od jiných lokalit stejného jména. Dolování rudy připomíná také postava horníka při práci, zobrazená na obecní pečeti ze 17. stol. Složitý národnostní vývoj vedl v roce 1896 k rozdělení na dvě samostatné obce, českou Horní Rudu a německou Dolní Rudu. Po I. světové válce byly obce v roce 1920 opět sloučeny. (Obec Ruda nad Moravou, © 2008).

4.3 Životní prostředí

Ovzduší

Podle informací o kvalitě ovzduší v České republice, kterou vydává Český hydrometeorologický ústav, je k datu 23. 6. 2013 u automatizované stanice Jeseník kvalita ovzduší hodnocena jako uspokojivá. (Český hydrometeorologický ústav, © 2013).

Hluk

Na základě celostátního sčítání dopravy v roce 2010 je v obci Ruda nad Moravou nižší intenzita dopravy v rozmezí 1001 až 3000 vozidel za 24 hodin. (Celostátní sčítání dopravy 2010, © 2011). Obcí prochází komunikace II. třídy číslo 369 a z ní odbočuje úsek komunikace III. třídy číslo 36916. Hodnocení: Intenzita dopravy na všech komunikacích v obci je střední. Nadlimitně je zasažena jen první řada domů okolo silnice II. třídy. U komunikace II/369 je nadlimitně zatíženo 8 objektů, a to v noci. Během dne jsou limity dodrženy. U komunikace III/36916 jsou limitní hodnoty dodrženy jak pro den, tak i pro noc. (Městský úřad Šumperk, © 2000-2013).

Protipovodňová opatření

V obci Ruda nad Moravou je vybudována protipovodňová hráz, která byla postavena po povodních v roce 1997, kdy byla obec zčásti zaplavena řekou Moravou. Voda zaplavila 80 domů, u dalších 50 domů byly zaplaveny sklepy. Škody způsobené na obecním majetku tehdy činily 9,4 milionů Kč. (Sobek, s. 76-77).

4.4 Obyvatelstvo

Obec Ruda nad Moravou k datu 31. 12. 2011 má 2578 obyvatel, z toho je 1303 mužů a 1275 žen. (RIS, © 2012).

Demografický vývoj obce

Obec, část obce	První písemná zmínka	Výměra v ha	Počet obyvatel												
			1869	1890	1910	1921	1930	1950	1961	1970	1980	1991	2001	2011	
Ruda nad Moravou		2502	4122	4409	4485	4313	4258	2891	3040	2858	2671	2410	2474	2578	
Bartoňov	1411		314	360	372	378	342	193	189	166	115	110	130	x	
Hostice	1397		710	843	848	799	789	527	577	529	474	450	489	x	
Hrabenov	1480		1346	1346	1508	1375	1335	842	861	788	699	648	669	x	
Radomilov	1371		392	395	443	433	430	217	216	179	153	107	101	x	
Ruda nad Moravou	1350		892	950	879	897	982	865	981	1027	1123	1019	1016	x	
Štědrákova Lhota	1397		468	515	435	431	380	247	216	169	107	76	69	x	

Tab. 1 Počet obyvatel v letech 1869-2011 podle správního rozdělení ČR k 1. 1. 2005

zdroj: ČSÚ, Historický lexikon obcí ČR 1869-2001, ČSÚ © 2013, vlastní zpracování

Z tabulky č. 1 vidíme, že celkový počet obyvatel v obci Ruda nad Moravou stoupal od roku 1869 do roku 1910, poté začal klesat zejména v důsledku 1. a 2. světové války. Poté počet obyvatel stoupal až do 60. let, kdy došlo k jeho poklesu a opět začal stoupat až od 90. let do současnosti.

Pokud se podíváme na místní části obce, tak stálý vzestup počtu obyvatel je patrný pouze v místní části Ruda nad Moravou, v ostatních je patrný vzestup pouze do roku 1921, poté je zde trend poklesu počtu obyvatel. Největší pokles je zaznamenán v místní části Štědrá-kova Lhota.

Rok	Ruda nad Moravou	Olomoucký kraj	Česká republika
1869	4122	540 670	7 617 230
1880	4074	583 621	8 222 013
1890	4409	608 458	8 665 421
1900	4465	632 806	9 372 214
1910	4485	665 500	10 078 637
1921	4313	660 848	10 009 587
1930	4258	698 075	10 674 386
1950	2891	565 223	8 896 133
1961	3040	600 425	9 571 531
1970	2858	615 370	9 807 697
1980	2671	648 403	10 291 927
1991	2410	647 341	10 302 215
2001	2474	643 817	10 230 060
2011	2578	639 946	10 486 731

Tab. 2 Vývoj počtu obyvatel za období 1869 – 2011

Zdroj: ČSÚ © 2013, vlastní zpracování

Ve výše uvedené tabulce je zpracován vývoj počtu obyvatel v obci Ruda nad Moravou a je porovnán s počtem obyvatel v Olomouckém kraji a v České republice. Zde vidíme, že počet obyvatel od roku 1869 stoupal, ale v období 2. světové války počet klesl. V obci Ruda nad Moravou počet obyvatel od tohoto období mírně stoupá a klesá, naproti tomu v Olomouckém kraji stoupá a klesá. V České republice počet obyvatel kromě roku 2001 mírně stoupá.

Ukazatel	1995	1996	1997	1998	1999	2000	2001	2002	2003	2004	2005	2006	2007	2008	2009	2010	2011
Narození	11	23	11	36	27	22	27	24	24	28	31	36	27	26	27	45	17
Zemřelí	30	24	25	25	28	25	26	31	24	27	31	19	26	27	24	30	25
Přistěhovalí	68	32	58	63	54	38	39	35	45	82	71	76	65	80	70	56	30
Vystěhovalí	36	29	35	65	59	38	51	24	33	55	60	49	70	50	20	59	71
Přírůstek přirozený	-19	-1	-14	11	-1	-3	1	-7	-	1	-	17	1	-1	3	15	-8
Přírůstek migrační	32	3	23	-2	-5	-	-12	11	12	27	11	27	-5	30	50	-3	-41
Přírůstek celkový	13	2	9	9	-6	-3	-11	4	12	28	11	44	-4	29	53	12	-49

Tab. 3 Pohyb obyvatel v letech 1995-2011

Zdroj: ČSÚ © 2013, vlastní zpracování

Z tabulky č. 3 můžeme zaznamenat výkyvy ve vývoji pohybu obyvatel obce. Nejmenší přirozený přírůstek můžeme zaznamenat v letech 1995 a 1997, což souvisí s nejnižší natalitou. Celkový úbytek obyvatel byl zaznamenán v letech 1999-2001, 2007 a v roce 2011, kdy byl úbytek nejvyšší, celkem 49 osob, z toho 41 osob z důvodu migrace. V roce 1999 a 2001 byl úbytek obyvatel z důvodu převyšujícího počtu vystěhovalých nad přistěhovalými obyvateli, v roce 2000 to bylo z důvodu převyšující mortality nad natalitou. V roce 2007 byl úbytek obyvatel z důvodu převyšujícího počtu vystěhovalých nad přistěhovalými obyvateli.

Věková skupina		Ruda nad Moravou		Olomoucký kraj		Česká republika	
		počet obyv.	v %	počet obyv.	v %	počet obyv.	v %
0 - 14 let	2001	409	16,53	105 384	16,5	1 654 862	16,17
	2011	443	17,6	90 398	14,38	1 488 928	14,16
15 - 64 let	2001	1705	68,91	447 116	69,93	7 161 144	70
	2011	1687	67,1	434 573	69,15	7 267 169	69,63
65 a více let	2001	360	14,55	86 783	13,58	1 410 571	13,79
	2011	379	15,1	101 647	16,17	1 644 836	15,76
Celkem	2001	2474	100	639 369	100	10 230 060	100
	2011	2515	100	628 427	100	10 436 560	100

Tab. 4 Obyvatelstvo podle věkových skupin v roce 2001 a 2011

Zdroj: ČSÚ © 2013, vlastní zpracování

Z pohledu věkové struktury převládá v roce 2001 a 2011 v obci Ruda nad Moravou obyvatelstvo v produktivním věku, i když v roce 2011 se snížila o necelá 2 %. Mírně se zvyšuje počet obyvatel v postproduktivním věku, a to v rozmezí 10 let o 0,55 %. Také se zvyšuje počet obyvatel ve věkové skupině 0 - 14 let, v rozmezí 10 let je to rozdíl asi o 1 %.

V porovnání s údaji počtu obyvatel Olomouckého kraje a České republiky je trend u počtu obyvatel Rudy nad Moravou v produktivním a postproduktivním věku podobný, rozdíl je pouze u věkové skupiny 0 – 14 let, která v Rudě nad Moravou o 1 % stoupla na rozdíl od Olomouckého kraje a ČR, kdy naopak počet obyvatel této věkové kategorie o 2 % klesl.

Národnostní struktura

Národnost	Obyvatelstvo celkem		v tom	
	abs.	%	muži	ženy
česká	1 394	55,4	691	703
moravská	397	15,8	196	201
slovenská	15	0,6	7	8
německá	3	0,1	3	-
polská	4	0,2	3	1
ukrajinská	14	0,6	8	6
neuveďeno	588	23,4	293	295

Tab. 5 Obyvatelstvo podle národnosti v roce 2011

Zdroj: ČSÚ © 2013, vlastní zpracování

Z výše uvedené tabulky je zřejmé, že v obci Ruda nad Moravou převládá česká národnost. Dále sem patří s nízkým počtem obyvatel národnost slovenská, ukrajinská, polská a německá. Vysoká skupina obyvatel (23,4%) svou národnost při sčítání lidu, domů a bytů v roce 2011 neuvedla. Téměř 16 % obyvatelstva se přihlásilo k národnosti moravské.

Náboženská struktura

Náboženská víra	Obyvatelstvo celkem		v tom	
	abs.	%	muži	ženy
věřící - nehlásící se k žádné církvi ani	149	5,9	60	89
věřící - hlásící se k církvi, náboženské	504	20,0	237	267
z toho:				
Církev československá husitská	20	0,8	10	10
Církev římskokatolická	412	16,4	192	220
Českobratrská církev evangelická	4	0,2	3	1
Náboženská společnost Svědkové Jehovovi	5	0,2	3	2
bez náboženské víry	753	29,9	391	362
neuvedeno	1 108	44,1	562	546

Tab. 6 Obyvatelstvo podle náboženské víry v roce 2011

Zdroj: ČSÚ © 2013, vlastní zpracování

Z tabulky, která je věnovaná náboženské struktuře v obci Ruda nad Moravou, vyplývá, že z celkového počtu obyvatel obce je téměř 30 % obyvatel bez vyznání. Největší skupina věřících (asi 16 %) se přihlásila k římskokatolické církvi.

Vzdělanostní struktura

Druh vzdělání	Ruda nad Moravou				Olomoucký kraj		Česká republika	
	Obyvatelstvo celkem		v tom		Obyvatelstvo celkem		Obyvatelstvo celkem	
	abs.	%	muži	ženy	abs.	%	abs.	%
	2072	82,4	1027	1045	538 029	85,6	8 947 632	85,7
bez vzdělání	19	0,8	11	8	2 805	0,4	42 384	0,4
základní vč. neukončeného	410	16,3	143	267	99 213	15,8	1 571 602	15,1
střední vč. vyučení (bez maturity)	822	32,7	498	324	190 683	30,3	2 952 112	28,3
úplné střední (s maturitou)	525	20,9	233	292	144 852	23,0	2 425 064	23,2
nástavbové studium	54	2,1	22	32	13 984	2,2	247 937	2,4
vyšší odborné vzdělání	14	0,6	2	12	6 154	1,0	117 111	1,1
vysokoškolské	163	6,5	78	85	61 480	9,8	1 114 731	10,7
<i>z toho:</i>								
bakalářské	28	1,1	7	21	9 994	1,6	179 355	1,7
magisterské	131	5,2	69	62	48 995	7,8	881 592	8,4

Tab. 7 Nejvyšší ukončené vzdělání obyvatel ve věku 15 a více let v porovnání s Olomouckým krajem a Českou republikou v roce 2011

Zdroj: ČSÚ © 2013, vlastní zpracování

Z uvedené tabulky č. 7 je patrné, že v obci Ruda nad Moravou má nejvíce obyvatel střední školu bez maturity včetně vyučení. Na druhém místě to jsou absolventi s úplným středním vzděláním s maturitou a třetí největší skupinou jsou obyvatelé se základním vzděláním. Nejnižší zastoupení má počet osob s vyšším odborným vzděláním a osoby bez vzdělání. V porovnání vzdělanostní struktury obce Ruda nad Moravou s Olomouckým krajem a Českou republikou má vyšší zastoupení ve skupině obyvatel s nižším vzděláním, ve vyšším odborném a vysokoškolském vzděláním zaostává.

4.5 Bydlení

Ze sčítání lidu, domů a bytů v roce 2011 je zřejmé, že v obci Ruda nad Moravou převládají rodinné domy (viz tab. č. 8). Je zde zastoupeno větší množství trvale neobydlených domů, které slouží k rekreaci. (ČSÚ, © 2013).

Obec Ruda nad Moravou plánuje po schválení nového územního plánu zasíťování pozemků určených k výstavbě rodinných domů. Poté chce tyto pozemky prodat. Jedná se o zajímavou lokalitu, která se nachází v centru obce.

Domy	Domy celkem	z toho	
		Rodinné domy	Bytové domy
Domy celkem	923	899	19
obydlené domy	702	679	19
průměrné stáří obydlých domů	50,9	50,2	75,2
z počtu obydlých domů:			
neobydlené domy s byty	221	220	-
z toho:			
využívané k rekreaci	143	143	-
přestavba domu	3	3	-
nezpůsobilé k bydlení	14	14	-
z počtu domů technické vybavení domů:			
přípoj na kanalizační síť	4	4	-
vodovod	647	626	18
plyn	176	166	9
ústřední topení	582	572	7

Tab. 8 Domovní fond v roce 2011

Zdroj: ČSÚ © 2013, vlastní zpracování

Z níže uvedené tabulky je patrné, že i když je obec plynofikována, nejčastěji se topí tuhými palivy, což nepřispívá k čistému životnímu prostředí.

Byty	Obydlené byty celkem	z toho	
		v rodinných domech	v bytových domech
Obydlené byty celkem	894	788	100
z toho způsob vytápění:			
ústřední	711	667	39
z toho kotelna v domě:			
na pevná paliva	538	508	26
na plyn	106	102	4
etážové	41	16	25
z toho používaná energie:			
uhlí, koks, uhelné brikety	15	6	9
dřevo, dřevěné brikety	18	8	10
plyn	1	-	1
elektřina	5	2	3
kamna	118	90	28
z toho používaná energie:			
uhlí, koks, uhelné brikety	16	14	2
dřevo, dřevěné brikety	33	28	5
plyn	3	3	-
elektřina	60	40	20

Tab. 9 Obydlené byty podle způsobu vytápění v roce 2011

Zdroj: ČSÚ © 2013, vlastní zpracování

4.6 Kultura a památky

4.6.1 Kulturní a sportovní zařízení

Kulturní zařízení

V obci Ruda nad Moravou se nachází kulturní dům „Na Záložně“, kde se konají zasedání zastupitelstva. Dále se zde konají různé kulturní akce, např. plesy, vystoupení hudebních skupin, maškarní bály apod. Další kulturní dům je v místní části Hrabenov a Hostice.

V kulturním domě v Hosticích se nachází Technodrom – Technické muzeum Hostice. Zde je vystavena stálá expozice záznamových médií a paměťových prvků, výpočetní technika ČSSR a historické a současné lokální předměty z Hostic a Štědrákové Lhoty. (Technodrom, © 2005 - 2012).

Římskokatolická farnost Ruda nad Moravou

Římskokatolická farnost Ruda nad Moravou pořádá kulturní a sportovní akce, zejména koncerty. Každý rok pořádá pout' svatého Vavřince.

Sportovní zařízení

V obci Ruda nad Moravou se nachází fotbalové hřiště se zázeminami - šatnami pro sportovce, které vlastní TJ Tatra Ruda. Dále je zde k dispozici asfaltové hřiště, 2 tenisová hřiště a koupaliště, které je ve vlastnictví obce. Další hřiště se nachází v obci Hrabenov a Hostice. Pro rodiče s dětmi je v centru obce Rudy nad Moravou vybudováno dětské hřiště s pískovištěm, houpačkami a skluzavkami.

4.6.2 Organizace a spolky

Základní kynologická organizace Ruda nad Moravou

Kynologická organizace byla založena v roce 1977. Zabývá se sportovním výcvikem a výchovou psů. Členové organizace cvičí své psy na výstavy a přebory. Výcvik psa je určen i pro ty, kteří chtějí mít doma poslušného a vycvičeného psa. (Základní kynologická organizace Ruda, © 2013).

Tělovýchovná jednota Tatra Ruda nad Moravou

Pod TJ Tatra Ruda nad Moravou spadá fotbalový a nohejbalový oddíl. Fotbalový oddíl se věnuje přípravě dětí ve věku od 8 do 12 let věku (Fotbal - Ruda, 2013). Nohejbalový oddíl

má v současné době vedených 21 aktivních hráčů téměř všech věkových kategorií. (Nohejbal - Ruda, © 2012).

Tělovýchovná jednota Sokol Hrabenov

Tělovýchovná jednota Sokol Hrabenov je dobrovolným sdružením občanů provozujících tělovýchovu, sport a turistiku. Sokol Hrabenov byl založen v roce 1908. Od roku 1950 existuje jako TJ Sokol Hrabenov. (TJ Sokol Hrabenov, © 2007).

Sportovní klub Morava Ruda nad Moravou

Sportovní klub Morava Ruda nad Moravou byl založen v roce 2005. Jeho hlavní činností je provozování a rozvoj sportovních aktivit v rámci oddílů klubu. Oddíly klubu jsou následující: asociace sportu pro všechny, tj. cvičení žen a dětí ve školní tělocvičně, dále florbal, cyklistický oddíl, futsal a oddíl rekreační sporty, který se věnuje rekreačním sportům a posilování ve školní tělocvičně. (SK Morava).

Sbor dobrovolných hasičů Hostice

SDH Hostice vlastní kulturní budovu – Kolibu, kterou za určitý poplatek pronajímají. (Obec Ruda nad Moravou, © 2008). V průběhu roku u této budovy pořádají různé kulturní akce, např. den dětí.

Sbor dobrovolných hasičů Hrabenov

SDH Hrabenov byl založen v roce 1880. Během roku připravují kulturní akce, např. pálení čarodějnic, kácení máje a štěpánovskou zábavu. (SDH Hrabenov, © 2013).

Skautské středisko Ruda nad Moravou

Toto středisko v Rudě nad Moravou vzniklo v roce 1991 a je neziskovou organizací. V letošním roce je registrováno 140 členů. (Skautské středisko Ruda, © 2013).

4.6.3 Památky

Zámek Ruda nad Moravou

Počátkem 17. století nechal Bernard ze Žerotína postavit renesanční zámek, stavbu dokončil po roce 1614 Ladislav Velen ze Žerotína. Po bitvě na Bílé hoře získali zámek Lichtenštejnové, za kterých se zámek stal pouze sídlem hospodářské správy a přišel o většinu svého vybavení. V roce 1643 zámek vydrancovali Švédové. V 19. století byly přistavěny empírové hospodářské budovy. Zámek byl přestavěn na úřednické byty a kanceláře. V roce

1926 byl zámek zestátněn a později sloužil správě státních lesů. Zámek není veřejnosti přístupný. (Severní Morava, © 2004-2013). V současné době je zámek majetkem společnosti LESY Ruda a.s. (obrázek viz Příloha PIII). Bohužel jsou prostory zámku nevyužity, pouze jeho přilehlé hospodářské budovy slouží jako kanceláře lesního závodu a na přilehlých pozemcích je umístěna pila, hala, garáže apod.

Kostel sv. Vavřince

Na počátku 14. stol. zde byla fara a tak jistě stál u ní i kostel. Fara zanikla po třicetileté válce. Znovu byla obnovena až v roce 1676. Současný kostel byl vystavěn roku 1784. Podle opěrných pilířů lze předpokládat, že zde stál snad pozdně renesanční kostel. Slohově se po přestavbách jedná o nezařaditelný kostel (obrázek viz Příloha PIII). Před kostelem stojí sousoší svatého Josefa s andílky, pocházející z roku 1729. (Hrady, © 1995-2013).

Socha Panny Marie - barokní sochařská práce z roku 1715

Sousoší Kalvárie (naproti Obecnímu úřadu) - kamenická práce z roku 1825

Dům č. p. 73 a 74 – komplex bývalého lihovaru – jedná se o soubor empírových budov (správní a obytné budovy) z 1. poloviny 19. století. Tento objekt se v současnosti nachází v neutěšeném stavu.

4.7 Infrastruktura

4.7.1 Obecní úřad

Obecní úřad sídlí v místní části Ruda nad Moravou, v budově, která je majetkem obce. Úřední hodiny jsou v pondělí a ve středu od 7:30 do 11:30 a od 12:30 do 16:30 hodin.

Informace pro občany jsou předávány formou místního rozhlasu, dále pak na internetových stránkách obce a na úřední desce. Obec vydává pravidelně 6 krát do roka zpravodaj Naše obec, ve kterém jsou informace ze zasedání zastupitelstva obce, dále pak sdělení o kulturních akcích v obci a další informace týkající se obce.

Matriční úřad

Matriční úřad se nachází na obecním úřadě v Rudě nad Moravou.

Stavební úřad

Nejbližší stavební úřad se nachází na Městském úřadě Šumperk.

Zastupitelstvo

Zastupitelstvo obce tvoří starosta obce, místostarosta obce a dalších 13 zastupitelů.

Rada obce

Radu obce tvoří starosta, místostarosta a 3 členové.

Výbory a komise

Jsou zde 2 výbory, a to finanční výbor a kontrolní výbor. Komise jsou zřízeny 3, jedná se o kulturní komisi, sociální komisi a komisi pro rozvoj obce.

4.7.2 Školství

Mateřská škola

Mateřská škola v Rudě nad Moravou se nachází v klidné části obce a byla zřízena jako jednotřídní MŠ v roce 1942. Druhá třída MŠ byla otevřena v roce 1977. Objekt školy se skládá ze dvou budov, z níž jedna má podkroví. V současné době jsou zde 3 třídy a hospodářská část v suterénu budovy. K mateřské škole patří rozlehlá zahrada s možností sportovního vyžití. V zahradě před budovou mateřské školy jsou postaveny houpačky, písčoviště, prolézačky, altánek a skluzavky, za budovou je umístěno dopravní hřiště. Do MŠ je zapsáno 72 dětí a podle pana starosty obce je kapacita 100 % využita. (Mateřská škola Ruda nad Moravou, © 2010).

Další MŠ se nachází v místní části Hrabenov, kde je součástí ZŠ Hrabenov. Kapacita školky je 24 dětí a v současné době je dle vyjádření pana starosty kapacita 100 % naplněna. (ZŠ a MŠ Hrabenov, © 2013).

Vzhledem k demografickým údajům v obci je kapacita MŠ nedostatečná i pro budoucí roky.

Základní škola

Zřizovatelem ZŠ Ruda nad Moravou je obec Ruda nad Moravou. Ve školním roce 2011/2012 se ve škole učili žáci a žákyně nejen z Rudy nad Moravou, ale i ze spádových obcí Bušín, Olšany, Klášterec, Bohutín, Bartoňov, Radomilov, Hrabenov, Lhota Štědráková, Bohdíkov, Komňátka, Raškov, Jakobovice a Janoušov. Ve školním roce 2011/2012 bylo k 30. 6. 2012 zapsáno celkem 330 žáků. Počet žáků na 1. stupni byl 155 a na druhém stupni 175. Vyučovalo se v 15 třídách. Na základě sdělení pana starosty obce je kapacita základní školy v Rudě nad Moravou 500 žáků, tudíž je v současné době využita z 68 %.

Je zde i školní družina, která je určena pro děti 1. – 5. tříd. Součástí ZŠ je školní jídelna. Základní škola nabízí i různé druhy kroužků pro své žáky, jedná se o sportovní klub volejbalu, florball, modelářský kroužek a keramiku. (ZŠ Ruda nad Moravou, © 2013).

V místní části Hrabenov se nachází ZŠ, která je malotřídní se spojenými ročníky. Základní škola byla ve školním roce 2010-2011 organizována jako dvoutřídní s pěti postupnými ročníky. Dle sdělení pana starosty je kapacita základní školy 50 dětí, v současnosti je využita ze 40 %. Součástí školy je i školní družina, kterou navštěvovalo 15 žáků a školní jídelna. (ZŠ a MŠ Hrabenov, © 2013).

Vzhledem k demografickým údajům v obci je kapacita ZŠ dostatečná i pro budoucí roky.

Pro místní žáky se v blízkosti obce nachází dostatek středních škol (v Šumperku a Zábřehu) a vysoké školy (2 detašovaná pracoviště v Šumperku).

Vyjíždka do škol

Z níže uvedené tabulky vyplývá, že žáci, popř. studenti nejčastěji vyjíždějí do jiné obce okresu Šumperk anebo zůstávají v rámci obce. Pokud vyjíždějí mimo obec, trvá cesta nejčastěji 15 až 29 minut.

Vyjíždějící, doba cesty	Žáci a studenti
Vyjíždějící do škol	218
v tom:	
v rámci obce	66
do jiné obce okresu	79
do jiného okresu Olomouckého kraje	20
do jiného kraje	51
do zahraničí	2
Vyjíždějící denně mimo obec	90
z toho doba cesty:	
do 14 minut	8
15 - 29 minut	48
30 - 44 minut	22
45 - 59 minut	8
60 - 89 minut	2
90 a více minut	1
Žáci s nezjištěným místem školy v ČR	7

Tab. 10 Vyjíždka do škol a doba cesty v roce 2011

Zdroj: ČSÚ © 2013, vlastní zpracování

4.7.3 Zdravotnictví

V obci Ruda nad Moravou se nachází zdravotní středisko, ve kterém ordinují po celý týden 2 praktičtí lékaři pro dospělé, 1 praktický lékař pro děti a dorost, 2 praktičtí zubní lékaři. Ordinují zde také 2 ženští lékaři, každý z nich 1 x týdně.

Lékárna

Vedle zdravotního střediska se nachází lékárna, která je otevřená po celý týden od pondělí do pátku.

Lékařská služba první pomoci

Nejbližší se nachází ve městě Šumperk, které je vzdáleno přibližně 10 km.

Nemocnice

Nejbližší nemocnice se nachází také ve městě Šumperk.

4.7.4 Sociální oblast

Dle sdělení pana starosty v obci Ruda nad Moravou existuje Klub důchodců, který se schází 2 x týdně v prostorách, které patří obci. Pečovatelství dům nebo domov důchodců se v obci nenachází, nejbližší je v Šumperku. O občany v postproduktivním věku se v případě potřeby, např. donášky oběda, pomoci v domácnosti, apod. stará Charita Šumperk.

4.7.5 Občanské vybavení

Pošta

Pošta se nachází v centru obce Ruda nad Moravou.

Obchody

V Rudě nad Moravou se nachází 2 obchody se smíšeným zbožím, obchod s drogerií, průmyslovým zbožím, železářstvím a elektronikou, prodejna s obuví, prodejna maso – uzeniny, 2 prodejny s textilem, 2 květinářství, prodejna a opravna kol a prodejna zboží značky Husquarna. V místní části Hrabenov se nachází 1 obchod se smíšeným zbožím a prodejna motorových pil Stihl. V místní části Hostice je k dispozici obchod se smíšeným zbožím.

Knihovny

V obci Ruda nad Moravou se nachází 3 místní knihovny, ve kterých je veřejně dostupný internet. Největší knihovna je v centru Rudy nad Moravou, kde je půjčovací doba pro ve-

řejnost třikrát týdně po celý rok. Další jsou v Hrabenově a Hosticích, jsou otevřeny jednou týdně kromě července a srpna.

Restaurace

V obci Ruda nad Moravou se nachází 2 restaurace, 1 bistro a 1 vinárna. V Hrabenově a ve Štědrákové Lhotě je také po jedné restauraci.

Kadeřnictví, masáže

V obci Ruda nad Moravou jsou 2 kadeřnictví a také jeden kosmetický salon s nabídkou masáží, manikúry a pedikúry. Další kadeřnictví se nachází v Hrabenově a v Hosticích.

Veterinární ambulance

Na začátku obce Ruda nad Moravou směrem od obce Olšany se nachází veterinární ambulance, která je otevřena odpoledne od pondělí do pátku. Specializuje se na péči o malá i velká zvířata. Funguje zde i pohotovostní služba, při které je schopna poskytovat pomoc i při akutních případech v mimopracovních hodinách a volných dnech. (Veterinární ambulance Vitásek s.r.o., © 2008).

4.7.6 Technické vybavení

Vodovody a kanalizace

Na základě vyjádření pana starosty obce Ruda nad Moravou zajišťuje dodávku pitné vody pro místní části Ruda nad Moravou, Hostice a Bartoňov firma ŠPVŠ a.s., v místní části Hrabenov se nachází obecní vodovod a v místní části Radomilov a Štědráková Lhota obecní vodovod není, obyvatelé obce mají soukromé studny.

V obci Ruda nad Moravou není dosud vybudována kanalizace ani čistička odpadních vod. Dle sdělení pana starosty by se mělo během příštího roku začít s jejich výstavbou a dokončena by měla být v roce 2015.

Plynovod a elektrická energie

Obec Ruda nad Moravou je plynofikována, dle vyjádření pana starosty zajišťuje distribuci plynu firma EUROPE EASY ENERGY a.s. a elektrickou energii zajišťuje firma AMPER MARKET a.s.

Veřejné osvětlení

Obec Ruda nad Moravou a jeho místní části jsou pokryty veřejným osvětlením, které je již zastaralé.

Odpadové hospodářství

Sběrný dvůr se v obci Ruda nad Moravou nenachází, ale dle sdělení pana starosty je jeho vybudování schváleno zastupitelstvem obce, jeho realizace by měla začít v roce 2013 a v roce 2014 by měl být zahájen jeho provoz.

V obci jsou rozmístěny kontejnery na tříděný odpad. Odvoz odpadu zajišťuje pro obec firma SITA CZ a.s., která odváží komunální odpad jednou za 14 dní a plasty jednou měsíčně. Dále zde podle potřeby odváží tříděný odpad, papír a sklo, firma JK Morava s.r.o. Na základě obecně závazné vyhlášky obce č. 2/2012 s platností od 1. 1. 2013 o místním poplatku za provoz systému shromažďování, sběru, přepravy, třídění, využívání a odstraňování komunálních odpadů je stanovena částka 552 Kč ročně na osobu, která má v obci trvalé bydliště. (Obec Ruda nad Moravou, © 2008).

Rudská provozní s.r.o.

Obec Ruda nad Moravou zřídila v roce 2010 firmu pod názvem Rudská provozní s.r.o. a je jediným vlastníkem této firmy. Předmětem její činnosti je např. výroba, instalace, opravy elektrických strojů a přístrojů, elektronických a telekomunikačních zařízení, vodoinstalačství a topenářství a silniční motorová doprava. (Justice, © 2012). V současné době zaměstnává tato firma dle sdělení pana starosty 5 zaměstnanců na plný pracovní úvazek a 1 pracovníka na poloviční pracovní úvazek. Firma vlastní 4 nákladní automobily, které si mohou organizace nebo obyvatelé objednat za stanovenou cenu.

4.7.7 Doprava

Silniční doprava

Obcí vede silnice II. třídy č. 369. Jezdí zde pravidelné autobusové spojení ve směru Šumperk – Štědrákova Lhota, Šumperk – Olšany a Šumperk – Janoušov, které zajišťuje firma Veolia Transport Morava a.s. Autobusová doprava je zajištěna do místních částí Ruda nad Moravou, Hrabenov, Hostice a Štědrákovy Lhoty. V místní části Hostice a Štědrákova Lhota je dopravní obslužnost zajištěna méně, jezdí sem autobus pouze čtyřikrát denně. V obci Ruda nad Moravou se v současnosti dodělavá část cyklostezky. Také se letos budova-

ly nové autobusové zastávky, na které si obec vzala úvěr, a částečně byly financovány z ROP Střední Morava.

V místní části obce Ruda nad Moravou jsou chodníky ve většině míst obce opraveny, pouze v ulici 9. května v úseku u bývalého areálu výroby perníku firmy Perpek je chodník ve velmi špatném stavu. Dle vyjádření pana starosty je oprava chodníku plánovaná v rámci rekonstrukce silnice III. třídy. Dále má obec v plánu vybudovat nové chodníky v ulici 9. května v úseku od kostela k obecnímu úřadu, dále v ulici Olšanská v úseku od zámku k poslednímu domu místní části Ruda nad Moravou.

Železniční doprava

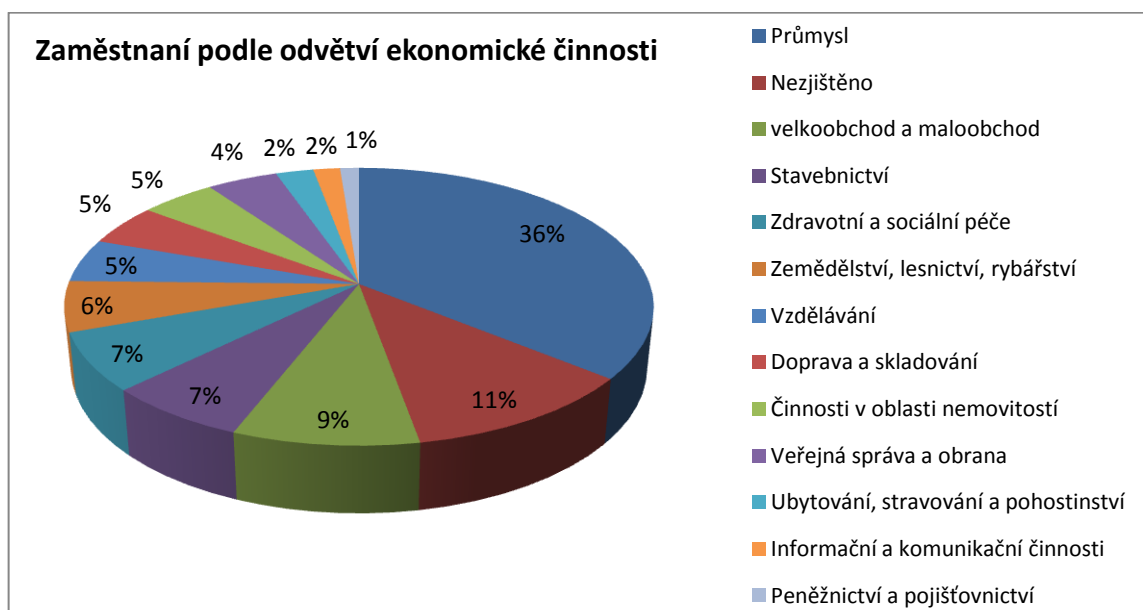
Obcí Ruda nad Moravou a místní částí Bartoňov vede železniční trať č. 292 ve směru Šumperk – Hanušovice – Jeseník. Železniční stanice je obsluhována Českými drahami a.s., zastavují zde všechny osobní vlaky a vybrané rychlíky ve směru Olomouc – Jeseník.

Letecká a vodní doprava

V obci se nenachází, pouze tudy protéká řeka Morava, která je sjízdná z Hanušovic do Olomouce. Nejbližší letiště se nachází v Šumperku.

4.8 Trh práce

Obyvatelstvo podle ekonomické činnosti



Obr. 3 Zaměstnaní podle odvětví ekonomické činnosti ke dni 26. 3. 2011

Zdroj: ČSÚ © 2013

Ke dni 26. 3. 2011 se v obci Ruda nad Moravou nacházelo 1013 pracujících lidí, z toho 567 mužů a 446 žen. (ČSÚ, © 2013). Na základě výše uvedeného grafu je patrné, že nejvíce obyvatel obce je zaměstnáno v oblasti průmyslu, velkoobchodu a maloobchodu, ve stavebnictví a ve zdravotní a sociální péči.

Obyvatelstvo podle ekonomické aktivity

Ekonomická aktivita		Ruda nad Moravou		Olomoucký kraj		Česká republika		
		Obyvatelstvo celkem		Obyvatelstvo celkem		Obyvatelstvo celkem		
		abs.	%	abs.	%	abs.	%	
Obyvatelstvo celkem		2 515	100,0	628 427	100,0	10436560	100,0	
Ekonomicky aktivní		1 128	44,9	303 992	48,4	5080573	48,7	
v tom	zaměstnaní	1 013	40,3	268 013	42,6	4580714	43,9	
	v tom	zaměstnanci, zaměstnavatelé, samostatně činní, pomáhající	950	37,8	248 452	39,5	4177797	40,0
		pracující studenti a učni	17	0,7	3 757	0,6	79252	0,8
		pracující důchodci	24	1,0	10 196	1,6	227956	2,2
		ženy na mateřské dovolené	22	0,9	5 608	0,9	95709	0,9
	nezaměstnaní	115	4,6	35 979	5,7	499859	4,8	
	v tom	hledající první zaměstnání	17	0,7	5 634	0,9	81769	0,8
ostatní nezaměstnaní		98	3,9	30 345	4,8	418090	4,0	
Ekonomicky neaktivní		1 303	51,8	300 693	47,8	4784923	45,8	
v tom	nepracující důchodci	609	24,2	147 179	23,4	2308294	22,1	
	ostatní s vlastním zdrojem obživy	46	1,8	10 928	1,7	174730	1,7	
	osoby v domácnosti, děti předškolního věku, ostatní závislé osoby	230	9,1	50 055	8,0	855761	8,2	
	žáci, studenti, učni	418	16,6	92 531	14,7	1446138	13,9	
Nezjištěno		84	3,3	23742	3,8	571064	5,5	

Tab. 11 Obyvatelstvo podle ekonomické aktivity v obci v roce 2011

Zdroj: ČSÚ, © 2013

Z výše uvedené tabulky č. 11 je patrné, že obec Ruda nad Moravou má oproti Olomouckému kraji a České republice nižší procento ekonomicky aktivních obyvatel a vyšší procento ekonomicky neaktivních obyvatel.

Největší zaměstnavatelé v obci

Kameníček s.r.o. – sídlí v místní části Hostice, zabývá se zemědělskou činností a živočišnou výrobou. V roce 2012 zaměstnávala firma 31 pracovníků. (Justice, © 2012).

Lesy Ruda a.s. „v likvidaci“ – tato firma byla jedním z největších zaměstnavatelů v obci. Od roku 2012 je firma v likvidaci, předmětem její činnosti je např. podpůrná činnost pro lesnictví, rostlinnou a živočišnou výrobu a myslivost. (ARES, © 2013). V roce 2011 zaměstnávala firma 50 zaměstnanců. (Justice, © 2012).

Lesy ČR s. p. – Lesní správa Ruda nad Moravou – zaměstnává v obci asi 15 zaměstnanců. Jejich hlavní náplní je obhospodařování lesního majetku ve vlastnictví státu. (Lesy ČR s. p., © 2012). Pro tento státní podnik pracují další obyvatelé na základě živnostenského listu, kteří se zabývají těžební činností dřeva.

ZŠ Ruda nad Moravou – je zde zaměstnáno 30 lidí.

MŠ Ruda nad Moravou – pracuje tu 8 lidí.

Obecní úřad Ruda nad Moravou – zaměstnává v současnosti 11 zaměstnanců obce.

Izostav CZ s.r.o. – zabývá se výrobou elektrických kabelů a výrobou a prodejem protipožárních izolačních materiálů. Zaměstnává přibližně 10 lidí. (Izostav CZ, © 2009).

ERMA s.r.o. – zabývá se výrobou elektrických motorů, generátorů a transformátorů a elektrických rozvodných a kontrolních zařízení. Firma zaměstnává cca 5 zaměstnanců. (ARES, © 2013).

Vyjíždka do zaměstnání

Z dat tabulky č. 12 je zřejmé, že v roce 2011 nejvíce obyvatel obce vyjíždělo do zaměstnání do jiné obce okresu Šumperk a doba cesty trvá od 15 do 29 minut. V rámci obce pracuje více žen než mužů, ti více vyjíždí za prací mimo obec. Druhou největší skupinou byli pracující v rámci obce, jedná se o 72 lidí a jednalo se o délku cesty do 14 minut.

Vyjíždějící, doba cesty	celkem	muži	ženy
Vyjíždějící do zaměstnání	444	237	207
v tom:			
v rámci obce	72	30	42
do jiné obce okresu	329	184	145
do jiného okresu kraje	10	5	5
do jiného kraje	27	15	12
do zahraničí	6	3	3
Vyjíždějící denně mimo obec	324	184	140
z toho doba cesty:			
do 14 minut	65	40	25
15 - 29 minut	189	111	78
30 - 44 minut	35	15	20
45 - 59 minut	18	9	9
60 - 89 minut	14	6	8
90 a více minut	2	2	-
Zaměstnaní bez stálého pracoviště	57	51	6
Zaměstnaní a žáci s nezjištěným místem pracoviště	30	16	14

Tab. 12 Vyjíždka do zaměstnání a doba cesty v roce 2011

Zdroj: ČSÚ © 2013, vlastní zpracování

Největší zaměstnavatelé v okolí do 20 km od obce Ruda nad Moravou

Šumperská nemocnice a.s. – sídlí v Šumperku, zabývá se ústavní zdravotní péčí a v roce 2011 zaměstnávala 843 lidí. (Šumperská nemocnice, © 2011-2013).

Pars nova a.s. – nachází se v Šumperku, zaměřuje se na modernizaci, rekonstrukci, opravu a výrobu kolejových vozidel. Zaměstnává přibližně 800 zaměstnanců. (Pars nova a.s., © 2011).

Pramet Tools, s. r. o. – firma se nachází v Šumperku, zabývá se vývojem, výrobou a prodejem obráběcích nástrojů ze slinutého karbidu. (ARES, © 2013). V roce 2011 pracovalo ve firmě 711 zaměstnanců. (Justice, © 2012).

EPCOS s.r.o. – sídlí v Šumperku, předmětem jeho činnosti je výroba elektrických motorů, generátorů a transformátorů, kování, lisování, ražení a protlačování kovů nebo např. prášková metalurgie. (ARES, © 2013). V roce 2011 zaměstnávala firma 869 pracovníků. (Justice, © 2012).

FORTEX – AGS, a.s. – tato firma sídlí v Šumperku a její hlavní činností je výstavba bytových a nebytových budov. Zaměstnává přes 400 zaměstnanců. (FORTEX – AGS).

ZKL Hanušovice a.s. – sídlí ve městě Hanušovice vzdáleném od obce Ruda nad Moravou asi 14 km, zabývá se výzkumem, vývojem, výrobou a distribucí valivých ložisek, výrobou speciálních ložisek a komponentů pro železniční a automobilový průmysl. Zaměstnává přibližně 400 zaměstnanců. (ARES, © 2013).

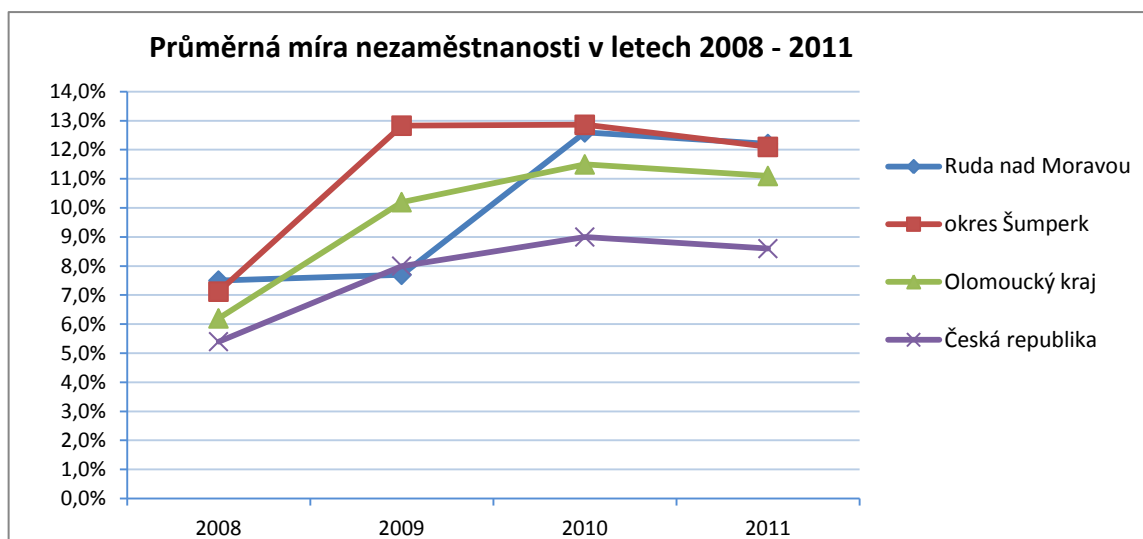
OP Papírna s. r. o. – sídlí v obci Olšany, která je vzdálená od obce Ruda nad Moravou přibližně 3 km a zabývá se výrobou papíru a lepenky. (ARES, © 2013). V roce 2012 pracovalo ve firmě 449 zaměstnanců. (Justice, © 2012).

SULKO s.r.o. – sídlí ve městě Zábřeh, který je vzdálen od obce asi 13 km. Hlavním předmětem jejich činnosti je výroba plastových oken a dveří. (ARES, © 2013). V roce 2011 ve firmě pracovalo 329 zaměstnanců. (Justice, © 2012).

MBG, spol. s r. o. – sídlí ve městě Zábřeh a zabývá se vybavením interiérů prodejen. (ARES, © 2013). V roce 2011 u firmy pracovalo 83 zaměstnanců. (Justice, © 2012).

PAS Zábřeh na Moravě a.s. – sídlí ve městě Zábřeh a jeho hlavním předmětem činnosti jsou opravy a údržba motorových vozidel a jejich povrchová úprava. (ARES, © 2013). V současné době zaměstnává přibližně 80 pracovníků. (PAS Zábřeh na Moravě).

Nezaměstnanost



Obr. 4 Průměrná míra nezaměstnanosti v letech 2008 - 2011

Zdroj: MPSV, vlastní zpracování

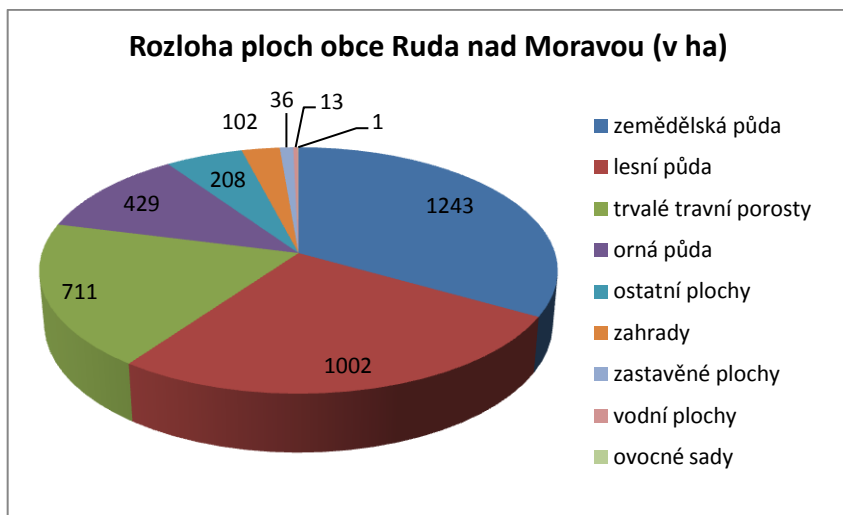
Z výše uvedeného grafu je patrné, že v okrese Šumperk i v obci Ruda nad Moravou se zvýšila nezaměstnanost o více než 4 %, ale zatímco v okrese Šumperk se zvýšila již v roce 2008, v Rudě nad Moravou se zvýšila o rok později. To zřejmě souvisí s finanční krizí, která postihla celou Českou republiku i Evropskou unii. Snížil se počet pracovních míst a omezil se provoz v průmyslových podnicích.

Nezaměstnanost v obci Ruda nad Moravou a okresu Šumperk je o 4 % vyšší než celorepublikový průměr. V obci Ruda nad Moravou se snížil počet zaměstnanců např. u firmy Lesy Ruda a.s., v roce 2008 ukončilo pracovní poměr 8 zaměstnanců, v roce 2009 dalších 12 zaměstnanců a o rok později ukončilo pracovní poměr 14 zaměstnanců. V roce 2011 propustili dalších 20 zaměstnanců. (Justice, © 2012). V Příloze P V je přiložena mapa podílu nezaměstnaných na počtu obyvatel v okresech ČR k 31. 5. 2013.

4.9 Zemědělství a průmysl

Zemědělství

V obci Ruda nad Moravou a jejich místních částech má zemědělství a lesnictví dlouholetou tradici. V hospodářských budovách zámku sídlí společnost Lesy Ruda a.s. Také v obci sídlí pobočka státního podniku Lesy ČR. Soukromí zemědělci jsou jak v Rudě nad Moravou, tak i v místních částech Hostice, Hrabenov a Štědrákova Lhota. Pěstují především kukuřici, řepku olejnou, pšenici, žito a oves. V Hosticích, Hrabenově a Štědrákové Lhotě se nachází i živočišná výroba.



Obr. 5 Rozloha ploch obce Ruda nad Moravou (v ha) k 31. 12. 2011

Zdroj: ČSÚ © 2013, vlastní zpracování

Z výše uvedené tabulky vyplývá, že největší plochou obce je zemědělská půda a lesní půda. Dále jsou to trvalé travní porosty a orná půda.

Průmysl

V obci Ruda nad Moravou se nachází pouze firma ERMA s. r. o. a Izostav CZ s. r. o., které se zabývají výrobou elektrických kabelů a motorů. V okolí obce jsou to především strojírenské firmy v Šumperku, např. Pars nova a.s., Pramet tools, s.r.o. a další firmy, které jsou uvedeny v kapitole 4.8.

4.10 Rozpočet a hospodaření obce

ROK		2010		2011		2012	
		Schválený rozpočet	Skutečný výsledek	Schválený rozpočet	Skutečný výsledek	Schválený rozpočet	Skutečný výsledek
PŘÍJMY (v Kč)	Daňové	18 331 000	20 343 163	20 906 000	19 835 098	19 789 000	19 638 463
	Nedaňové	2 045 000	2 149 120	1 883 000	2 575 859	2 241 000	2 353 485
	Kapitálové	120 000	106 202	110 000	x	x	192 292
	Dotace	11 906 930	46 282 582	4 304 600	37 869 417	5 347 756	37 193 901
	Celkem	32 402 930	68 881 067	27 203 600	60 280 375	27 377 756	59 378 142
VÝDAJE (v Kč)	Běžné	21 670 646	50 497 140	20 250 592	52 156 905	19 219 697	52 752 733
	Kapitálové	14 490 666	24 034 691	7 125 000	6 306 602	9 862 968	8 279 823
	Celkem	36 161 312	74 531 831	27 375 592	58 463 508	29 082 665	61 032 556
	Saldo	3 758 382	5 650 764	171 992	1 816 867	1 704 909	1 654 414
	Podíl kapitálových výdajů na celkových výdajích v %		32,25%		10,79%		13,57%

Tab. 13 Rozpočet obce Ruda nad Moravou v letech 2010 – 2012

Zdroj: Obec Ruda nad Moravou © 2008, vlastní zpracování

Rozpočtové příjmy

Mezi největší rozpočtové příjmy patří daňové příjmy (např. daně z příjmů fyzických a právnických osob, daně z přidané hodnoty), nedaňové příjmy a dotace. (Obec Ruda nad Moravou, © 2008).

Obec získala v programovém období 2007 – 2013 dotaci na revitalizaci prostoru přednádraží v Rudě nad Moravou ve výši 8 943 455 Kč, rekonstrukci obecního úřadu v Rudě nad Moravou ve výši 970 142 Kč, rekonstrukci koupaliště ve výši 2 milionů Kč, rekonstrukce autobusových zastávek v obci Ruda nad Moravou a jeho místních částech ve výši 6 150 295 Kč, rekonstrukci a opravu ZŠ v Rudě nad Moravou částku ve výši 9 392 640 Kč, modernizaci učebny jazyků a ICT v ZŠ Ruda nad Moravou ve výši 3 335 400 Kč, moderní informační a komunikační technika pro venkov v ZŠ Hrabenov ve výši 2 765 476 Kč a cyklostezka Ruda nad Moravou ve výši 3 045 417 Kč. (RIS, © 2012).

Rozpočtové výdaje

Mezi největší rozpočtové výdaje obce patří běžné a kapitálové výdaje. Jedná se např. o náklady na provoz a opravy budov, výdaje na pitnou vodu, neinvestiční příspěvky zřízeným příspěvkovým organizacím, platy zaměstnanců v pracovním poměru, knihovnické činnosti a výdaje na dopravní územní obslužnost. (Obec Ruda nad Moravou, © 2008).

Největšími výdaji obce v roce 2010 byla úprava veřejného prostranství u nádraží v Rudě ve výši 993 717 Kč, rekonstrukce koupaliště ve výši 2,5 milionu Kč a rekonstrukce dvou chatek na koupališti. Dále v roce 2011 se jednalo o výdaje obce na rekonstrukci Obecního úřadu v Rudě nad Moravou ve výši 107 795 Kč. V roce 2012 to byly výdaje na rekonstrukci čističky na koupališti v Rudě nad Moravou a opravu chatek. (RIS, © 2012).

Hospodaření obce

Z výše uvedené tabulky č. 13 vidíme, jak obec hospodařila v letech 2010 až 2012. V roce 2010 a 2012 měla rozpočet schodkový, nejlépe si vedla v roce 2011 s rozpočtem přebytkovým. Také zde vidíme na základě údajů z vypočítaného podílu kapitálových výdajů na celkové výdaje, že se obec rozvíjela pouze v roce 2010, v roce 2011 a 2012 rozvoj obce upadal.

Dle sdělení pana starosty má obec v příštím roce v plánu výstavbu kanalizace a čističky odpadních vod. Kalkulace této akce je vyčíslena částkou přibližně 280 milionů Kč, z čehož by měla obec dostat dotaci přibližně 250 milionů Kč ze SFŽP. Dále obec schválila vybu-

dování sběrného dvora v místní části Ruda nad Moravou v částce 8,5 milionu Kč, z toho mají schválenou dotaci z Fondu soudržnosti 7,1 milionu Kč a dotaci ze SFŽP v částce 400 tisíc Kč.

Majetek obce

Položka majetku	2010	2011	2012
DNM			
Software	172 521,40 Kč	172 521,40 Kč	172 521,40 Kč
DDNM	147 527,70 Kč	147 527,70 Kč	147 527,70 Kč
DHM			
Stavby	x	132 724 176,13 Kč	133 488 206,13 Kč
Samostatné movité věci a soubory movitých věcí	x	4 395 179,86 Kč	4 480 264,86 Kč
DDHM	x	4 018 695,29 Kč	4 071 223,89 Kč
Pozemky	7 859 326,20 Kč	8 252 374,20 Kč	8 194 655,20 Kč
Nedokončený DNM	247 100,00 Kč	247 100,00 Kč	247 100,00 Kč
Nedokončený DHM	14 943 183,77 Kč	18 109 766,67 Kč	27 925 472,27 Kč
DFM			
Majetkové účasti v osobách s rozhodujícím vlivem	200 000,00 Kč	200 000,00 Kč	200 000,00 Kč
Dlužné cenné papíry držení do splatnosti	5 265 000,00 Kč	5 265 000,00 Kč	5 533 000,00 Kč

Tab. 14 Majetek obce v období 2010 – 2012 v Kč

Zdroj: Obec Ruda nad Moravou © 2008, vlastní zpracování

Majetek obce Ruda nad Moravou se každým rokem zvyšuje (viz. tab. č. 14). V majetku obce jsou převážně stavby, na základě sdělení pana starosty se jedná o budovu obecního úřadu, mateřské školy a základní školy v Rudě nad Moravou a Hrabenově, budovu kulturního domu v Rudě nad Moravou a Hrabenově, budovu Klubu důchodců, budovu na ulici Dlouhá v Rudě nad Moravou, ve které je kosmetika, knihovna, kadeřnictví a bistro. Dále obec vlastní koupaliště se 13 chatkami v Rudě nad Moravou, hasičskou zbrojnicí v Rudě nad Moravou a Radomilově, tělocvičnu a kapli sv. Josefa v Hrabenově, ubytovnu Lesanka ve Štědrákové Lhotě, budovu bývalé školy v Hosticích, bývalé MNV, knihovnu (v současnosti nevyužitá) a kapli sv. Anny v Radomilově.

Druhou největší položkou v majetku obce v roce 2012 je nedokončený majetek DHM. Dle vyjádření pana starosty obce sem například patří koupaliště, zateplení budovy obecního úřadu, cyklostezka a autobusové zastávky.

4.11 Cestovní ruch a rekreace

Koupaliště Ruda nad Moravou

V obci Ruda nad Moravou se nachází koupaliště, které bylo vybudováno v 80. letech. V roce 2010 bylo zrekonstruováno a turisté si u něj mohou za stanovený poplatek pronajmout chatku s vlastním sociálním zařízením a kuchyňským koutem nebo místo pro stan (viz Příloha P IV). Nachází se zde celkem 13 chatek, z toho je dle sdělení pana starosty 10 chatek zrekonstruovaných. Areál koupaliště je v provozu jen v období měsíců květen až říjen. Také je zde možnost využití 2 pingpongových stolů, volejbalové hřiště a dětské hřiště. Nachází se zde i minigolf, který není v provozu z důvodu nevyhovujícího stavu po povodních v roce 1997.

Lyžařské areály

V zimě je zde nabídka lyžování v místní části Štědrákova Lhota, kde jsou jak lyžařské areály, tak nabídka soukromého ubytování v chatách nebo v ubytovně Lesanka.

Lyžařský areál Panoráma se nachází v nadmořské výšce 700 metrů v místní části obce Štědrákova Lhota. Areál nabízí tři lyžařské vleky vybavené systémem umělého zasněžování, jejichž přepravní kapacita zaručuje lyžování bez větších čekacích dob. Tento lyžařský areál je tréninkovým areálem Ondřeje Banka (mistra a reprezentanta ČR a účastníka ZOH). (Navštivte Jeseníky, © 2009 – 2013).

Dalším lyžařským areálem ve Štědrákové Lhotě je Skiareál Turek, který nabízí 3,6 km sjezdovek, lyžařskou školu, večerní lyžování, půjčovnu lyží a snowboardů a občerstvení. (Skiareál Turek, © 2009).

Ubytování

V obci Ruda nad Moravou a jeho místních částech je menší nabídka soukromého ubytování. Především se jedná o rekreační oblast ve Štědrákové Lhotě, kde došlo za posledních pár roků k velkému rozvoji, bylo zde rekonstruováno cca 20 chat. Jedná se tu o celoroční nabídku ubytování, v zimním období je zde vysoká návštěvnost z důvodu existence 2 lyžařských vleků. V letních měsících je tu možnost agroturistiky, nachází se zde farma, ve které nabízí ubytování, vyjížděky na koních a amatérský rybolov. (Navštivte Jeseníky, © 2009 – 2013).

Svazek obcí Ruda

Svazek obcí regionu Ruda má své vlastní internetové stránky, na kterých jsou vytvořeny podsekcce ubytování, lyžování, koupaliště apod. Bohužel v současné době nejsou doplněny, v některých sekcích je pouze informace o tom, že se obsah připravuje. Z hlediska cestovního ruchu a rekreace je tento stav nevyhovující.

5 SWOT ANALÝZA

5.1 Obyvatelstvo, bydlení a občanská vybavenost

Silné stránky	Slabé stránky
<ul style="list-style-type: none"> • Rostoucí počet obyvatel • Mírně se zvyšuje počet obyvatel ve věku 0 - 14 let • Vysoké procento obyvatel v produktivním věku • Vhodné podmínky pro bydlení • Převládající bydlení v rodinných domech • Místní knihovny v obci • Dostatečné služby v obci • Existence veterinární ambulance • Dostatečná maloobchodní síť v Rudě nad Moravou, Hrabenově a Hosticích • Existence zdravotního střediska a lékárny • Existence MŠ a ZŠ v obci • Dostatečná kapacita v ZŠ • Blízkost středních a vysokých škol 	<ul style="list-style-type: none"> • Vysoké procento obyvatel se základním a středním vzděláním bez maturity • Nízké procento obyvatel s vyšším odborným a vysokoškolským vzděláním • Nedostatečná kapacita bytových domů • Absence sociálního bydlení v obci • Chybějící obchod s potravinami v místní části Bartoňov, Radomilov a Štědrákova Lhota • Nedostatečná kapacita v MŠ
Příležitosti	Hrozby
<ul style="list-style-type: none"> • Zájem o bydlení v obci • Prodej stavebních pozemků v obci • Vybudování domu pro seniory 	<ul style="list-style-type: none"> • Klesající porodnost • Zvyšující se počet obyvatel v postproduktivním věku • Migrace obyvatelstva do měst • Úbytek obyvatelstva v místní části Štědrákova Lhota

5.2 Dopravní a technická infrastruktura, životní prostředí

Silné stránky	Slabé stránky
<ul style="list-style-type: none"> • Dobrá dopravní dostupnost • Cyklostezka procházející obcí • Železniční trať Šumperk – Jeseník • Fungující odpadové hospodářství • Obec je plynofikována • Existence protipovodňové hráze 	<ul style="list-style-type: none"> • Hluk ze silniční a železniční sítě • Chybí sběrné středisko odpadu • Nízká četnost odvozu plastů • Chybějící kanalizace a ČOV • Nižší dopravní obslužnost v místní části Hostice a Štědráková Lhota • Nevyhovující stav veřejného osvětlení
Příležitosti	Hrozby
<ul style="list-style-type: none"> • Vybudování sběrného střediska odpadu • Vybudování kanalizace a ČOV v obci 	<ul style="list-style-type: none"> • Nárůst silniční dopravy • Rušení autobusových spojů • Preference neekologických paliv (tuhá paliva) – znečišťování ovzduší v zimních měsících

5.3 Cestovní ruch a kultura

Silné stránky	Slabé stránky
<ul style="list-style-type: none"> • Velké množství spolků a organizací • Cyklotrasa procházející obcí • Rekonstruované koupaliště a chatky • Pronájem chatek a míst pro stany u koupaliště v letní sezoně • Dobré podmínky pro zimní rekreaci • Existence 2 lyžařských areálů ve Štědrákové Lhotě • Velká nabídka ubytování pro rekreaci v chatách ve Štědrákové Lhotě 	<ul style="list-style-type: none"> • Nevyhovující sociální zařízení u koupaliště • Nedostatečná propagace obce • Nedostatek veřejného prostranství upraveného pro pořádání kulturních akcí • Nižší nabídka kulturních akcí v obci

Příležitosti	Hrozby
<ul style="list-style-type: none"> • Spolupráce s MAS Horní Pomoraví • Využití zámku v obci • Rozvoj cestovního ruchu v obci • Propagace obce na stránkách svazku obcí Regionu Ruda 	<ul style="list-style-type: none"> • Zrušení zastavení rychlíků ve směru Olomouc – Jeseník v obci Ruda nad Moravou • Nedostatečná péče o kulturně historické objekty

5.4 Hospodářství, trh práce

Silné stránky	Slabé stránky
<ul style="list-style-type: none"> • Dostatek firem v okolí obce • Zemědělství a lesnictví v obci 	<ul style="list-style-type: none"> • Nedostatek pracovních příležitostí v obci • Ekonomické problémy důležitých zaměstnavatelů v obci
Příležitosti	Hrozby
<ul style="list-style-type: none"> • Podpora malého a středního podnikání v obci • Vytvoření nových pracovních míst v obci 	<ul style="list-style-type: none"> • Růst nezaměstnanosti • Úpadek zemědělství v obci • Úpadek lesnictví v obci

6 NAVRŽENÍ STRATEGICKÝCH CÍLŮ ROZVOJE OBCE

6.1 Vize obce

Obec Ruda nad Moravou využije své polohy v podhůří Jeseníků, čistého životního prostředí a dobré dopravní obslužnosti pro rozvoj obce jako vhodného místa pro klidné rodinné bydlení s kvalitním zázemím v infrastruktuře poskytovaných služeb a možnostech trávení volného času. Zároveň bude prosperující obcí s dostatečnou nabídkou pracovního uplatnění pro své občany, sníží stávající míru nezaměstnanosti a zvýší podporu rozvoje podnikání na území obce. Obec zvýší možnosti rekreačního potenciálu a vytvoří vhodné podmínky pro kulturní vyžití obyvatel.

6.2 Cíl 1 Podpora rozvoje cestovního ruchu

Obec má vhodnou polohu pro rozvoj cestovního ruchu. V létě může obec nabídnout rekreativním koupaliště s chatkami. Pro zimní rekreaci je zde široká nabídka ubytování a dvou lyžařských areálů v místní části obce Štědrákové Lhoty.

Priorita 1: Rozšíření možností využití pro turisty

Od vybudování koupaliště nebylo sociální zařízení rekonstruováno. Po rekonstrukci koupaliště je potřeba i oprava sociálního zařízení – tj. toalet, sprch a převlékáren pro návštěvníky koupaliště.

Opatření:

- rekonstrukce toalet, sprch a převlékáren,
- vybudování kuchyňky pro rekreanty ve stanech,
- oprava minigolfu u koupaliště pro návštěvníky.

Priorita 2: Zlepšení propagace obce

Obec Ruda nad Moravou a její místní části potřebují lepší a dokonalejší propagaci obce z hlediska cestovního ruchu.

Opatření:

- aktualizovat a doplnit údaje na internetových stránkách obce Ruda nad Moravou a Regionu Ruda,
- propagovat obec v regionálním tisku a televizi,

- rozšířit propagaci obce rozmístěním propagačních materiálů v obci, např. v obchodech, na poště, na kulturních akcích pořádaných obcí,
- zhotovení tabulí informujících o obci Rudě nad Moravou, jejích místních částech – především o historii, kulturních památkách, koupališti a lyžařských areálech.

Priorita 3: Vybudování podmínek pro kulturní a sportovní akce

Obec Ruda nad Moravou a její místní části mají k dispozici pro pořádání kulturních akcí kulturní dům. Pokud se pořádá kulturní akce venku, k dispozici je pouze fotbalové hřiště, které nepatří obci. Je potřeba vybudovat prostranství, kde by se tyto akce mohly pořádat. Obec nabízí jen malé sportovní vyžití z důvodu nedostatku sportovních ploch. Také dětské hřiště je na malé ploše a je zde menší počet prolézaček a houpaček.

Opatření:

- navržení a vybudování prostranství pro pořádání kulturních akcí v místní části obce Ruda nad Moravou,
- vybudování hřiště s umělým povrchem pro různé druhy sportů,
- vybudování nového dětského hřiště s větším počtem mobiliáře (prolézaček, skluzavek, pískoviště, houpaček apod.).

6.3 Cíl 2 Podpora technické vybavenosti obce

Priorita 1: Rekonstrukce veřejného osvětlení

V obci je již zastaralé veřejné osvětlení. Je potřeba posoudit, zda je výhodnější oprava nebo výměna.

Opatření:

- rekonstrukce veřejného osvětlení.

Priorita 2: Zlepšení dopravní infrastruktury

Obec potřebuje pro svůj rozvoj a kvalitnější bydlení lepší dopravní infrastrukturu.

Opatření:

- oprava chodníků v místní části Ruda nad Moravou v ul. 9. května v centru obce,
- výstavba nových chodníků pro lepší bezpečnost chodců v místní části obce Ruda nad Moravou podél hlavní silnice od kostela k obecnímu úřadu, v ulici Olšanská v úseku od zámku k poslednímu domu.

7 KATALOG PROJEKTŮ

7.1 Projekt č. 1 Rekonstrukce tří chatek u koupaliště, sociálního zařízení pro návštěvníky koupaliště a rekonstrukce minigolfu

Název projektu: Rekonstrukce tří chatek u koupaliště, sociálního zařízení pro návštěvníky koupaliště a rekonstrukce minigolfu

Předkladatel projektu: Obec Ruda nad Moravou

Cíl projektu: Vyšší návštěvnost koupaliště, a tudíž i příjem do obecního rozpočtu. Chatky u koupaliště jsou od června do poloviny září plně obsazeny, tudíž se rekonstrukcí tří chatek zvýší počet rekreatantů a tím i tržby.

Cílová skupina: Rekreatanti v chatkách a stanech a návštěvníci koupaliště

Popis projektu:

Chatky

V areálu koupaliště v Rudě nad Moravou se nachází celkem 13 chatek pro rekreatanty. Z tohoto počtu je již 10 chatek rekonstruováno, zbylé 3 chatky se budou rekonstruovat. U dvou chatek se jedná o výměnu podlah, sprchových koutů, toalet a kuchyňských koutů.

Pro rekreatanty ve stanech se zrekonstruuje jedna chatka, která sloužila doposud jako sklad. Jednalo by se o výměnu podlahy, instalaci kuchyňského koutu a pořízení dvou elektrických vařičů, mikrovlnné trouby a ledničky.

Budova sociálního zařízení

V areálu koupaliště se nachází samostatná přízemní budova sociálního zařízení, která je určena pro návštěvníky koupaliště a rekreatanty ve stanech. Je ve špatném stavu a již nevyhovuje současným potřebám. Budova je rozdělena na 3 části – 4 dámské toalety s umyvadly, 4 pánské toalety s umyvadly, 1 sprcha a 8 převlékacích boxů. V rámci rekonstrukce se jedná o výměnu dlažby v celé budově, výměnu toalet, umyvadel, převlékacích boxů a dostavbu 2 dámských a 2 pánských sprch.

Minigolf

U koupaliště se nachází minigolf, který není v provozu od roku 1997, kdy ho poškodila povodeň. Proto je naplánována jeho rekonstrukce.

Termín realizace:

přípravná fáze: leden - únor 2014,

fáze realizace: březen - květen 2014,

zahájení provozu: červen 2014.

Cena projektu: cca 620 000 Kč

- chatky cca 300 000 Kč
- sociální zařízení cca 200 000 Kč
- minigolf cca 120 000 Kč

Zdroje financování: Obec Ruda nad Moravou ze svého rozpočtu

7.2 Projekt č. 2 Výměna veřejného osvětlení

Název projektu: Výměna zdrojů veřejného osvětlení v obci Ruda nad Moravou a jeho místních částech

Předkladatel projektu: Obec Ruda nad Moravou

Cíl projektu: Nové veřejné osvětlení v obci

Cílová skupina: Obyvatelé obce Ruda nad Moravou

Popis projektu: Výměna zdrojů veřejného osvětlení ve všech místních částech obce Ruda nad Moravou. Veřejné osvětlení je již zastaralé a je potřeba ho vyměnit. Jedná se o výměnu zdrojů veřejného osvětlení v počtu přibližně 350 světelných zdrojů ve všech místních částech obce Ruda nad Moravou. Proběhne výběrové řízení na zhotovitele zakázky.

Termín realizace:

přípravná fáze: leden - březen 2014,

fáze realizace: březen - červen 2014,

zahájení provozu: červenec 2014.

Cena projektu: cca 8 000 000 Kč

Zdroje financování:

- Obec Ruda nad Moravou ze svého rozpočtu - cca 1 000 000 Kč
- Dotace - Operační program Životní prostředí - cca 7 000 000 Kč

ZÁVĚR

V bakalářské práci jsem nejprve popsala základní pojmy, které se týkaly tématu práce, jedná se především o problematiku spojenou s obcí, programem rozvoje obce, regionální politikou v České republice a také v Evropské unii, která s tímto tématem úzce souvisí. Tyto teoretické poznatky jsem poté použila v praktické části práce. Vypracovala jsem socioekonomickou charakteristiku obce, na základě které jsem poté sestavila SWOT analýzu obce se silnými a slabými stránkami, příležitostmi a hrozbami obce.

Cílem bakalářské práce bylo navrhnout strategické cíle rozvoje obce, kterými směry rozvoje by se mohla obec ubírat. Na základě těchto strategických cílů jsem vypracovala dva projekty, které by mohla obec v budoucnosti realizovat.

Po sestavení socioekonomické analýzy jsem zjistila, že počet obyvatel obce od roku 1991 mírně stoupá, především v místních částech Bartoňov, Hostice, Hrabenov a v Rudě nad Moravou, v Radomilově mírně klesá a ve Štědrákové Lhotě výrazně klesá. V obci mírně stoupá skupina obyvatel v předproduktivním a postproduktivním věku. Co se týče vzdělanostní struktury v obci, nejvyšší zastoupení obyvatel je středoškolsky vzdělaných nebo vyučených. Velmi nízké procento obyvatel je zastoupeno ve skupině vzdělání vyššího odborného a vysokoškolského ve srovnání s obyvateli Olomouckého kraje nebo České republiky. V obci je zastoupeno poměrně velké množství organizací a spolků. Obec Ruda nad Moravou má veškerou občanskou vybavenost, významná je základní škola, kterou navštěvují i děti z vedlejších obcí. Technické vybavení obce není kompletní, chybí zde kanalizace, čistička odpadních vod a sběrný dvůr. Tyto projekty má však obec v plánu v blízké budoucnosti.

Co se týče trhu práce v obci, tak se v ní žádní větší zaměstnavatelé nenacházejí, lepší situace je v okolí obce do 20 km, především v Šumperku a Zábřehu. Míra nezaměstnanosti je podobná v celém šumperském okrese, ale v Rudě nad Moravou je vyšší, než je průměrná míra nezaměstnanosti v Olomouckém kraji nebo České republice. Rozpočet obce byl mírně schodkový, majetek obce se postupně zvyšuje. Cestovní ruch a rekreace je vyšší v letní sezoně především díky koupališti v obci Ruda nad Moravou a v zimní sezoně díky lyžařským areálům ve Štědrákové Lhotě.

Ze zjištěných údajů ze socioekonomické charakteristiky obce jsem sestavila SWOT analýzu a následně zpracovala strategické cíle rozvoje obce. Na jejich základě jsem sestavila katalog projektů, který navrhuje 2 projekty, jedná se o výměnu veřejného osvětlení v obci a

o rekonstrukci chatků a sociálního zařízení u koupaliště. Prvním projektem se zlepší kvalita osvětlení a tím i bezpečnost v obci. Druhým projektem se zvýší kvalita a návštěvnost koupaliště a turistický ruch v obci.

Zásadním předpokladem splnění strategických cílů rozvoje obce je schopnost zabezpečení finančních prostředků na jejich realizaci. Ačkoliv rozpočet obce není přebytkový, je mírně deficitní, přesto věřím, že se bude investovat do těchto projektů, což v budoucnu může přinést nárůst finančních prostředků obci.

SEZNAM POUŽITÉ LITERATURY

- [1] ARES. *Administrativní registr ekonomických subjektů* [online]. © 2013. [cit. 2013-06-30]. Dostupné z: http://www.info.mfcr.cz/ares/ares_es.html.cz.
- [2] CELOSTÁTNÍ SČÍTÁNÍ DOPRAVY. *Ředitelství silnic a dálnic*. [online]. © 2011. [cit. 2013-6-10]. Dostupné z: <http://scitani2010.rsd.cz/pages/map/default.aspx>.
- [3] ČESKO. *Zákon č. 128 ze dne 12. dubna 2000 zákon o obcích (obecní zřízení)*. In: Sbíрка zákonů České republiky. 2000, částka 38, s. 1743-1758. Dostupné z: http://aplikace.mvcr.cz/sbirka-zako-nu/SearchResult.aspx?q=128/2000&typeLaw=zakon&what=Cislo_zakona_smlouvy.
- [4] ČESKÝ HYDROMETEOROLOGICKÝ ÚSTAV. *Informace o kvalitě ovzduší v ČR* [online]. © 2013 [cit. 2013-06-23]. Dostupné z: http://portal.chmi.cz/files/portal/docs/uoco/web_generator/actual_hour_data_CZ.html.
- [5] ČSÚ. *Veřejná databáze* [online]. © Český statistický úřad, 2013 [cit. 2013-06-24]. Dostupné z: <http://vdb.czso.cz/vdbvo/uvod.jsp>.
- [6] ČSÚ. *Základní demografické údaje vybraného území* [online]. © Český statistický úřad, 2013 [cit. 2013-06-24]. Dostupné z: http://vdb.czso.cz/vdbvo/tabdetail.jsp?kapitola_id=19&potvrz=Zobrazit+tabulku&go_zobraz=1&childsel0=5&childsel0=5&cislotab=DEM9010UC&pro_4_34=540978&voa=tabulka&str=tabdetail.jsp.
- [7] DENÍK VEŘEJNÉ SPRÁVY. *Formy spolupráce obcí* [online]. © 2013 Triada, spol. s r. o., Praha. [cit. 2013-06-17]. Dostupné z: <http://www.dvs.cz/clanek.asp?id=6326681>.
- [8] EAGRI VENKOV. *Místní akční skupiny* [online]. © 2009-2011 Ministerstvo zemědělství [cit. 2013-06-17]. Dostupné z: <http://eagri.cz/public/web/mze/venkov/mistni-akcni-skupiny/>.
- [9] FORTEX – AGS. *Lidské zdroje* [online]. [cit. 2013-06-30]. Dostupné z: <http://www.fortex.cz/cz/o-nbsp-spolecnosti/personalistika/lidske-zdroje/>.

- [10] FOTBAL RUDA. *Fotbalový oddíl TJ Tatran Ruda nad Moravou* [online]. © 2011 [cit. 2013-04-02]. Dostupné z: <http://fotbal-ruda.webnode.cz/>.
- [11] FOTOMAPY. *Zámek v Rudě nad Moravou* [online]. Copyright © 1996–2013. [cit. 2013-04-06]. Dostupné z: <http://foto.mapy.cz/108403-Zamek-V-Rude-nad-Moravou>.
- [12] HRABALOVÁ, Simona. 2004. *Teorie a praxe rozvoje měst a obcí*. Brno: Masarykova univerzita, 2004. 93 s. ISBN 80-210-3356-8.
- [13] HRADY. *Kostel sv. Vavřince* [online]. © Copyright 1995-2013. [cit. 2013-04-06]. Dostupné z: <http://www.hrady.cz/?OID=8540>.
- [14] IZOSTAV CZ. *Profil společnosti* [online]. © 2009 [cit. 2013-04-24]. Dostupné z: <http://www.izostav.eu/>.
- [15] JESENÍKY – SDRUŽENÍ CESTOVNÍHO RUCHU. *O nás* [online]. [cit. 2013-07-06]. Dostupné z: <http://www.jesenikytourism.cz/o-nas/>.
- [16] JUSTICE. *Výroční zpráva za rok 2011 firmy EPCOS s.r.o.* [online]. © 2012 [cit. 2013-07-27]. Dostupné z: <https://or.justice.cz/ias/ui/vypis-sl?subjektId=isor%3a371712&klic=5mmdz5>.
- [17] JUSTICE. *Výroční zpráva za rok 2012 firmy Kameníček a.s.* [online]. © 2012 [cit. 2013-07-27]. Dostupné z: <https://or.justice.cz/ias/ui/vypis-sl?subjektId=isor%3a269307&klic=yk2b35>.
- [18] JUSTICE. *Výroční zpráva za rok 2011 firmy LESY Ruda a.s.* [online]. © 2012 [cit. 2013-07-27]. Dostupné z: <https://or.justice.cz/ias/ui/vypis-sl?subjektId=isor%3a152911&klic=hshfsf>.
- [19] JUSTICE. *Výroční zpráva za rok 2011 firmy MBG spol. s r.o.* [online]. © 2012 [cit. 2013-07-27]. Dostupné z: <https://or.justice.cz/ias/ui/vypis-sl?subjektId=isor%3a280215&klic=ki0xlp>.
- [20] JUSTICE. *Výroční zpráva za rok 2012 firmy OP Papírna s.r.o.* [online]. © 2012 [cit. 2013-07-27]. Dostupné z: <https://or.justice.cz/ias/ui/vypis-sl?subjektId=isor%3a271844&klic=0m90bv>.
- [21] JUSTICE. *Výroční zpráva za rok 2011 firmy Pramet Tools s.r.o.* [online]. © 2012 [cit. 2013-07-27]. Dostupné z: <https://or.justice.cz/ias/ui/vypis-sl?subjektId=isor%3a373311&klic=weudwq>.

- [22] JUSTICE. *Výroční zpráva za rok 2011 firmy SULKO s.r.o.* [online]. © 2012 [cit. 2013-07-27]. Dostupné z: <https://or.justice.cz/ias/ui/vypis-sl?subjektId=isor%3a158950&klic=89jo12>.
- [23] JUSTICE. *Zakladatelská listina o založení společnosti s ručením omezeným Rudská provozní s. r. o.* [online]. © 2012 [cit. 2013-07-27]. Dostupné z: <https://or.justice.cz/ias/ui/vypis-sl?subjektId=isor%3a800032228&klic=905ank>.
- [24] KOLEKTIV AUTORŮ, 2008. *Úvod do regionálních věd a veřejné správy*. 2., rozš. vyd. Plzeň: Aleš Čeněk, 2008. 455 s. ISBN 978-80-7380-086-4.
- [25] LESY ČR s. p. *O společnosti* [online]. © 2012 [cit. 2013-06-30]. Dostupné z: <http://www.lesy.cz/o-nas/profil-firmy/Stranky/default.aspx>.
- [26] LOUTOCKÝ, Tomáš a BRYNDOVÁ, Hana. *100 nejzajímavějších míst Střední Moravy do kapsy*. Praha: Levné knihy, 2007. 342 s. ISBN 978-80-7309-436-2.
- [27] MACHÁČEK, Jaroslav, TOTH, Petr a WOKOUN, René. *Regionální a municipální ekonomie*. 1. vyd. Praha: Oeconomica, 2011. 199 s. ISBN 978-80-245-1836-7.
- [28] MAPOVÝ SERVER CRR. *Svazek obcí regionu Ruda* [online]. © 2011-2013. [cit. 2013-06-14]. Dostupné z: http://mapy.crr.cz/tms/crr_a/mikro/index.php?interface=tmv&Theme=mikroregiony&Values=535&lg=#c=3634158%252C5543763&z=5&l=ajax_mikro,ajax_mikro_plochy&p=&.
- [29] MAPY. *Ruda nad Moravou* [online]. ©2011 [cit. 2013-04-02]. Dostupné z: http://www.mapy.cz/#x=16.908202&y=49.977050&z=11&d=muni_439_1&t=s&q=ruda%2520nad%2520moravou&qp=12.061796_48.951343_16.884042_50.152448_7.
- [30] MAS HORNÍ POMORAVÍ o.p.s. *Statut MAS Horní Pomoraví o. p. s* [online]. © 2004 - 2013 MAS Horní Pomoraví o.p.s.. [cit. 2013-06-16]. Dostupné z: http://www.hornipomoravi.eu/pdf/Statut_HP.pdf.
- [31] MAS HORNÍ POMORAVÍ o.p.s. *Strategický plán LEADER MAS Horní Pomoraví* [online]. © 2004 - 2013 MAS Horní Pomoraví o.p.s.. [cit. 2013-06-16]. Dostupné z: http://www.hornipomoravi.eu/index.php?id=zobraz_dokumenty_slozky.php&cisl_o_id=58&dir_id=718.

- [32] MATĚŘSKÁ ŠKOLA RUDA NAD MORAVOU. *O nás* [online]. Copyright © 2010. [cit. 2013-06-13]. Dostupné z: <http://www.skolka.ruda.cz/>.
- [33] MĚSTSKÝ ÚŘAD ŠUMPERK. *Územně analytické podklady – Úplná aktualizace 2012* [online]. ©2000-2013. [cit. 2013-06-23]. Dostupné z: <http://www.sumperk.cz/cs/obcan/ostatni/uzemne-analyticke-podklady-uplna-aktualizace-2012.html>.
- [34] MPSV. *Průměrná míra nezaměstnanosti od roku 1997 do roku 2012* [online]. [cit. 2013-06-30]. Dostupné z: http://portal.mpsv.cz/sz/stat/nz/casove_rady.
- [35] MPSV. *Statistiky nezaměstnanosti* [online]. [cit. 2013-06-30]. Dostupné z: <http://portal.mpsv.cz/sz/stat/nz/mes>.
- [36] MPSV. *Statistiky nezaměstnanosti z územního hlediska* [online]. [cit. 2013-06-30]. Dostupné z: <http://portal.mpsv.cz/sz/stat/nz/uzem>.
- [37] NAVŠTIVTE JESENÍKY. *Farma Štědráková Lhota* [online]. © 2009 – 2013 Olomoucký kraj, Jeseníky - Sdružení cestovního ruchu [cit. 2013-06-14]. Dostupné z: <http://www.navstivtejeseniky.cz/cil/farma-stedrakova-lhota>.
- [38] NAVŠTIVTE JESENÍKY. *Lyžařský areál Panorama* [online]. © 2009 – 2013 Olomoucký kraj, Jeseníky - Sdružení cestovního ruchu [cit. 2013-06-14]. Dostupné z: <http://www.navstivtejeseniky.cz/cil/lyzarsky-areal-panorama>.
- [39] NAVŠTIVTE JESENÍKY. *Obec Ruda nad Moravou* [online]. © 2009 – 2013 Olomoucký kraj, Jeseníky - Sdružení cestovního ruchu [cit. 2013-06-14]. Dostupné z: <http://www.navstivtejeseniky.cz/detail-obce/ruda-nad-moravou>.
- [40] NOHEJBAL RUDA. *Nohejbalový oddíl TJ Tatran Ruda nad Moravou* [online]. © 2012 [cit. 2013-04-02]. Dostupné z: <http://nohejbal-ruda.webnode.cz>.
- [41] OBEC RUDA NAD MORAVOU. *Historie obce* [online]. © 2008. [cit. 2013-06-14]. Dostupné z: <http://www.ruda.cz/new/history.php>.
- [42] OBEC RUDA NAD MORAVOU. *Koupaliště Ruda nad Moravou* [online]. © 2008. [cit. 2013-06-14]. Dostupné z: <http://www.ruda.cz/new/bath.php>.
- [43] OBEC RUDA NAD MORAVOU. *Obecně závazné vyhlášky* [online]. © 2008. [cit. 2013-06-24]. Dostupné z: <http://www.ruda.cz/new/document.php?category=6>
- [44] OBEC RUDA NAD MORAVOU. *O obci Ruda nad Moravou* [online]. © 2008. [cit. 2013-06-04]. Dostupné z: <http://www.ruda.cz/new/about.php>.

- [45] OBEC RUDA NAD MORAVOU. *Výkaz pro hodnocení plnění rozpočtu za rok 2012* [online]. © 2008. [cit. 2013-08-01]. Dostupné z: http://www.ruda.cz/new/doc/13_26.1.pdf.
- [46] OBEC RUDA NAD MORAVOU. *Závěrečné zprávy 2010-2012* [online]. © 2008. [cit. 2013-07-06]. Dostupné z: <http://www.ruda.cz/new/document.php?category=13>.
- [47] O NAŠÍ ORGANIZACI. *Základní kynologická organizace* [online]. © 2013 [cit. 2013-04-02]. Dostupné z: <http://www.zkoruda.estranky.cz/clanky/o-nasi-organizaci.html>.
- [48] OTRUSINOVÁ, Milada a KUBÍČKOVÁ, Dana. *Finanční hospodaření municipálních účetních jednotek – po novele zákona o účetnictví*. 1.vyd. Praha: C. H. Beck, 2011. 178 s. ISBN 978-80-7400-342-4.
- [49] PARS NOVA a.s. *O společnosti* [online]. © 2011 [cit. 2013-06-30]. Dostupné z: <http://www.parsnova.cz/o-spolecnosti>.
- [50] PAS ZÁBŘEH NA MORAVĚ a.s. *O společnosti* [online]. [cit. 2013-07-27]. Dostupné z: <http://www.pas-zabreh.cz/pas/info>.
- [51] PROVAZNÍKOVÁ, Romana a SEDLÁČKOVÁ, Olga. *Financování měst, obcí a regionů: teorie a praxe*. 2., aktualiz. a rozš. vyd. Praha: Grada, 2009. 304 s. ISBN 978-80-247-2789-9.
- [52] REKOS. *Symboly-Ruda nad Moravou* [online]. [cit. 2013-06-10]. Dostupné z: <http://rekos.psp.cz/detail-symbolu/id/f2862ae2-f0fb-4226-b5fb-e0088a93183e>.
- [53] RIS. *Projekty EU* [online]. © 2012 [cit. 2013-08-01]. Dostupné z: <http://www.risy.cz/cs/vyhledavace/projekty-eu/?nazevProjektu=&cisloProjektu=&popis=&typProgramu=&nazevProgramu=&zadatel=ruda+nad+moravou&ic=&typNuts=&nuts2=&krajNuts=&okresNuts=&obecNazev=&obecNazevHidden=>.
- [54] RIS. *Regionální informační servis* [online]. © 2012 [cit. 2013-05-27]. Dostupné z: <http://www.risy.cz/cs/vyhledavace/obce/detail?zuj=540978&zsj=325601#zsj>.
- [55] SDH Hrabenov. *Sbor dobrovolných hasičů Hrabenov* [online]. © 2013 eStránky.cz [cit. 2013-04-02]. Dostupné z: <http://www.sdhhrabenov.estranky.cz/>.

- [56] SEVERNÍ MORAVA. *Zámek Ruda nad Moravou* [online]. © 2004-2013 [cit. 2013-04-07]. Dostupné z: <http://www.severni-morava.cz/zamek-ruda-nad-moravou/>.
- [57] SKAUT RUDA. *Skautské středisko Ruda nad Moravou* [online]. © 2013 [cit. 2012-04-02]. Dostupné z: <http://www.skautruda.cz/>.
- [58] SKIAREÁL TUREK. *Aktuality* [online]. Copyright © 2009 [cit. 2013-06-4]. Dostupné z: <http://www.skiarealturek.cz/>.
- [59] SOBEK, Jan. *Ruda nad Moravou v posledních sto letech. 700 let od založení obce (1310 – 2010)*. 1.vyd. OÚ Ruda nad Moravou, 2010. 106 s.
- [60] SPORTOVNÍ KLUB MORAVA. *SK Morava* [online]. © 2012 [cit. 2013-04-02]. Dostupné z: <http://skmorava.wbs.cz/Uvod.html>.
- [61] ŠUMPERSKÁ NEMOCNICE. *Výroční zpráva Šumperské nemocnice a.s. za rok 2011* [online]. © 2011-2013 [cit. 2013-06-30]. Dostupné z: <http://nemocnicesumperk.agel.cz/o-nemocnici/vyrocnizpravy/vyrocnizpravasn2011.pdf>.
- [62] TECHNODROM. *Prezentace technického muzea* [online]. © 2005 – 2012. [cit. 2013-06-24]. Dostupné z: <http://www.technodrom.cz/>.
- [63] TĚLOVÝCHOVNÁ JEDNOTA HRABENOV. *TJ Hrabenov* [online]. © 2007 [cit. 2013-04-02]. Dostupné z: <http://www.hrabenov.cz/>.
- [64] VAVROCHOVÁ, Simona a KUŠ, Petr. *Územní samosprávné celky*. Praha: Institut pro místní správu Praha, 2011. 119 s. ISBN 978-80-86976-21-1.
- [65] VETERINÁRNÍ AMBULANCE VITÁSEK. *Home* [online]. © 2008 [cit. 2013-06-26]. Dostupné z: <http://www.va-sumperk.cz/index.php?page=home>.
- [66] WOKOUN, René et al. *Regionální rozvoj: (východiska regionálního rozvoje, regionální politika, teorie, strategie a programování)*. Praha: Linde, 2008. 475 s. ISBN 978-80-7201-699-0.
- [67] WOKOUN, René, MATES, Pavel a KADEŘÁBKOVÁ, Jaroslava et al. *Základy regionálních věd a veřejné správy*. Plzeň: Aleš Čeněk, 2011. 474 s. ISBN 978-80-7380-304-9.
- [68] ZŠ A MŠ HRABENOV. *O školce* [online]. © 2013 [cit. 2013-06-13]. Dostupné z: http://www.zshrabenov.cz/?page_id=232.

- [69] ZŠ RUDA NAD MORAVOU. *Výroční zpráva o činnosti školy za rok 2011/2012* [online]. © 2013. [cit. 2013-06-14]. Dostupné z: http://www.zsruda.cz/index.php?option=com_content&view=article&id=61&Itemid=88&lang=cs.

SEZNAM POUŽITÝCH SYMBOLŮ A ZKRATEK

%	Procento
CRR	Centrum pro regionální rozvoj
ČOV	Čistička odpadních vod
ČSSR	Československá socialistická republika
ČSÚ	Český statistický úřad
Č. p.	Číslo popisné
DDHM	Drobný dlouhodobý hmotný majetek
DDNM	Drobný dlouhodobý nehmotný majetek
DFM	Dlouhodobý finanční majetek
DHM	Dlouhodobý hmotný majetek
DNM	Dlouhodobý nehmotný majetek
EU	Evropská unie
Ha	Hektar
HS	Hlavní sezóna
MAS	Místní akční skupina
MNV	Místní národní výbor
MPSV	Ministerstvo práce a sociálních věcí
MŠ	Mateřská škola
m. n. m.	Metr nad mořem
Obr.	Obrázek
OP	Operační program
O.p.s.	Obecně prospěšná společnost
PČR	Parlament České republiky
ROP	Regionální operační program

SDH	Sbor dobrovolných hasičů
SFŽP	Státní fond životního prostředí
SK	Sportovní klub
Tab.	Tabulka
TJ	Tělovýchovná jednota
VS	Vedlejší sezóna
ZOH	Zimní olympijské hry
ZŠ	Základní škola

SEZNAM OBRÁZKŮ

<i>Obr. 1 Poloha obce Ruda nad Moravou</i>	35
<i>Obr. 2 Znak a vlajka obce Ruda nad Moravou</i>	36
<i>Obr. 3 Zaměstnaní podle odvětví ekonomické činnosti ke dni 26. 3. 2011</i>	54
<i>Obr. 4 Průměrná míra nezaměstnanosti v letech 2008 - 2011</i>	58
<i>Obr. 5 Rozloha ploch obce Ruda nad Moravou (v ha) k 31. 12. 2011</i>	59

SEZNAM TABULEK

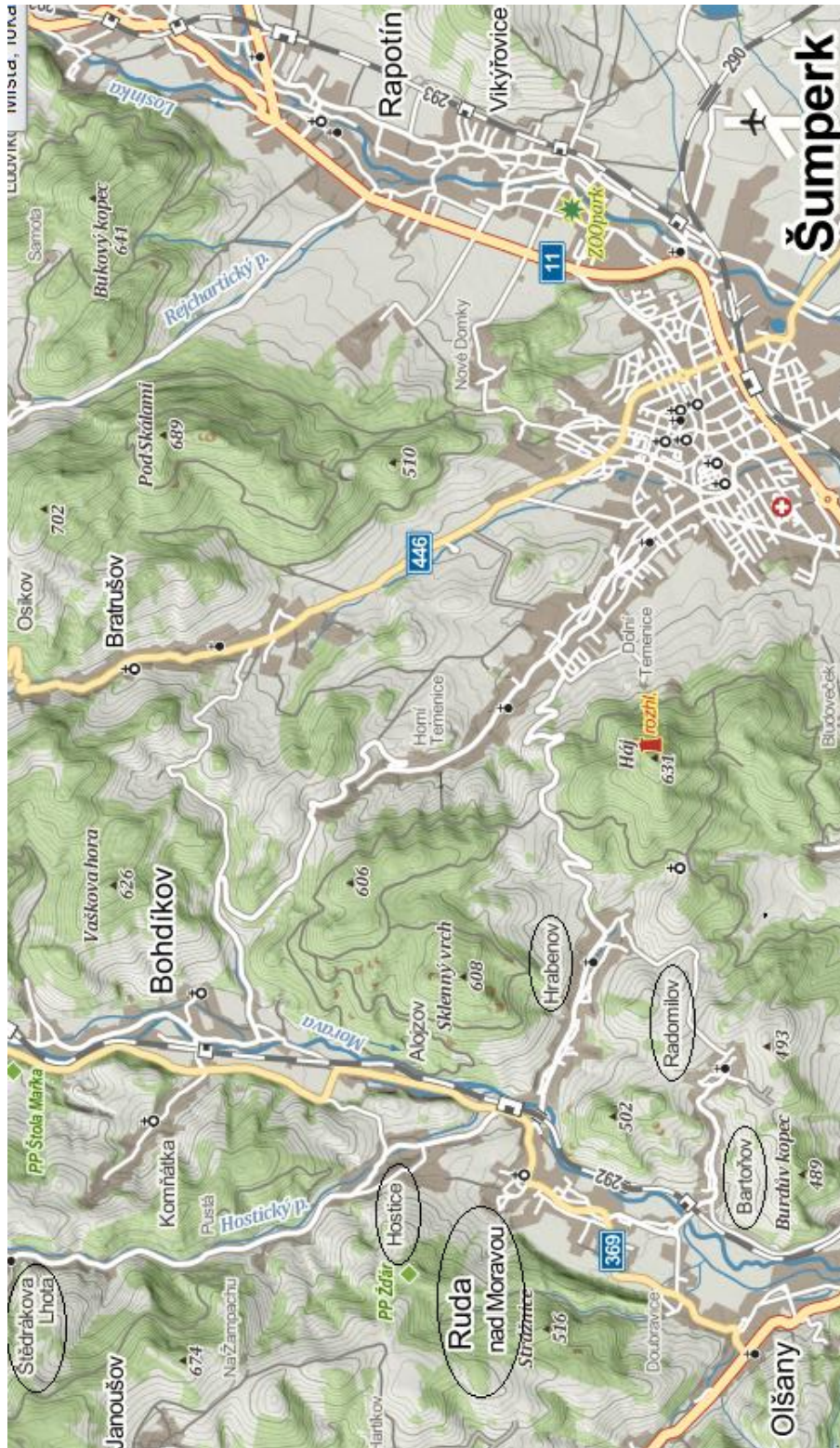
<i>Tab. 1 Počet obyvatel v letech 1869-2011 podle správního rozdělení ČR k 1. 1. 2005</i>	40
<i>Tab. 2 Vývoj počtu obyvatel za období 1869 – 2011</i>	41
<i>Tab. 3 Pohyb obyvatel v letech 1995-2011</i>	42
<i>Tab. 4 Obyvatelstvo podle věkových skupin v roce 2001 a 2011</i>	42
<i>Tab. 5 Obyvatelstvo podle národnosti v roce 2011</i>	43
<i>Tab. 6 Obyvatelstvo podle náboženské víry v roce 2011</i>	43
<i>Tab. 7 Nejvyšší ukončené vzdělání obyvatel ve věku 15 a více let v porovnání s Olomouckým krajem a Českou republikou v roce 2011</i>	44
<i>Tab. 8 Domovní fond v roce 2011</i>	45
<i>Tab. 9 Obydlené byty podle způsobu vytápění v roce 2011</i>	45
<i>Tab. 10 Vyjíždka do škol a doba cesty v roce 2011</i>	50
<i>Tab. 11 Obyvatelstvo podle ekonomické aktivity v obci v roce 2011</i>	55
<i>Tab. 12 Vyjíždka do zaměstnání a doba cesty v roce 2011</i>	56
<i>Tab. 13 Rozpočet obce Ruda nad Moravou v letech 2010 – 2012.....</i>	59
<i>Tab. 14 Majetek obce v období 2010 – 2012 v Kč</i>	61

SEZNAM PŘÍLOH

- P I Mapa místních částí Rudy nad Moravou
- P II Mapa – Svazek obcí regionu Ruda
- P III Památky obce Ruda nad Moravou
- P IV Mapa – podíl nezaměstnaných na počtu obyvatel v okresech ČR k 31. 5. 2013
- P V Ceník - koupaliště Ruda nad Moravou

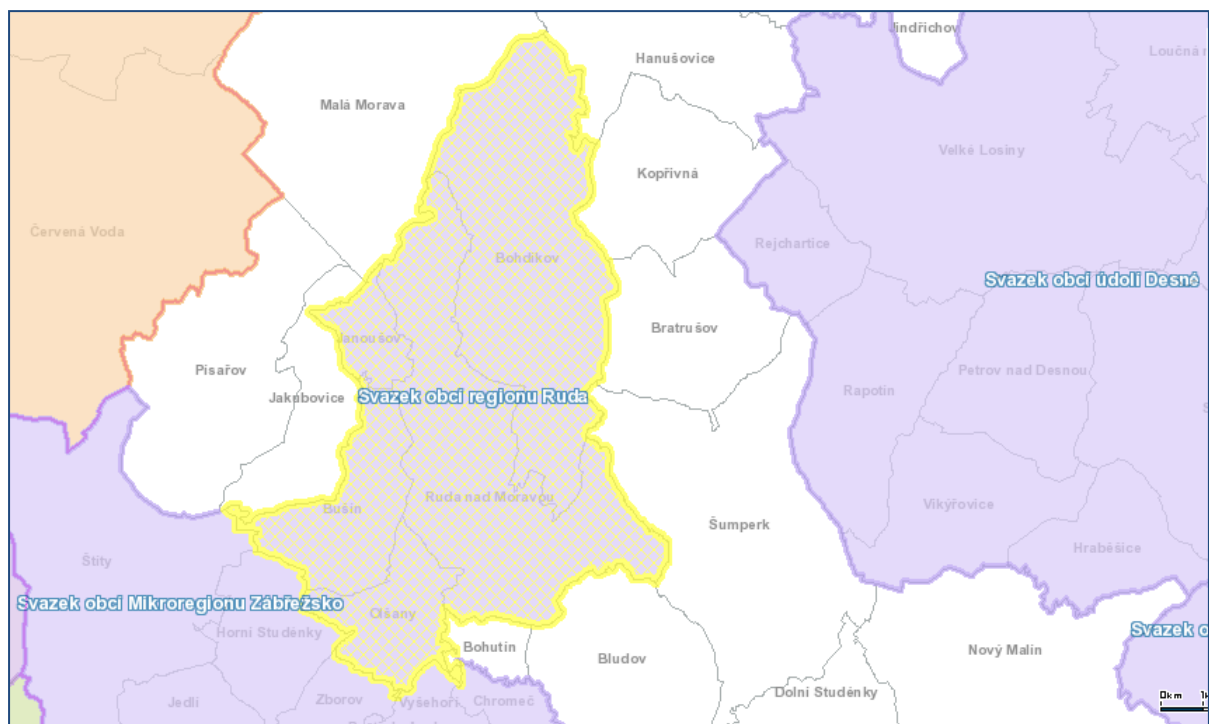
PŘÍLOHA P I: MAPA MÍSTNÍCH ČÁSTÍ RUDY NAD MORAVOU

Zdroj: mapy.cz



PŘÍLOHA P II: MAPA – SVAZEK OBČÍ REGIONU RUDA

Zdroj: Mapový server CRR, © 2011 - 2013



PŘÍLOHA P III: PAMÁTKY OBCE RUDA NAD MORAVOU

Zámek Ruda nad Moravou (foto.mapy.cz, © 1996–2013)



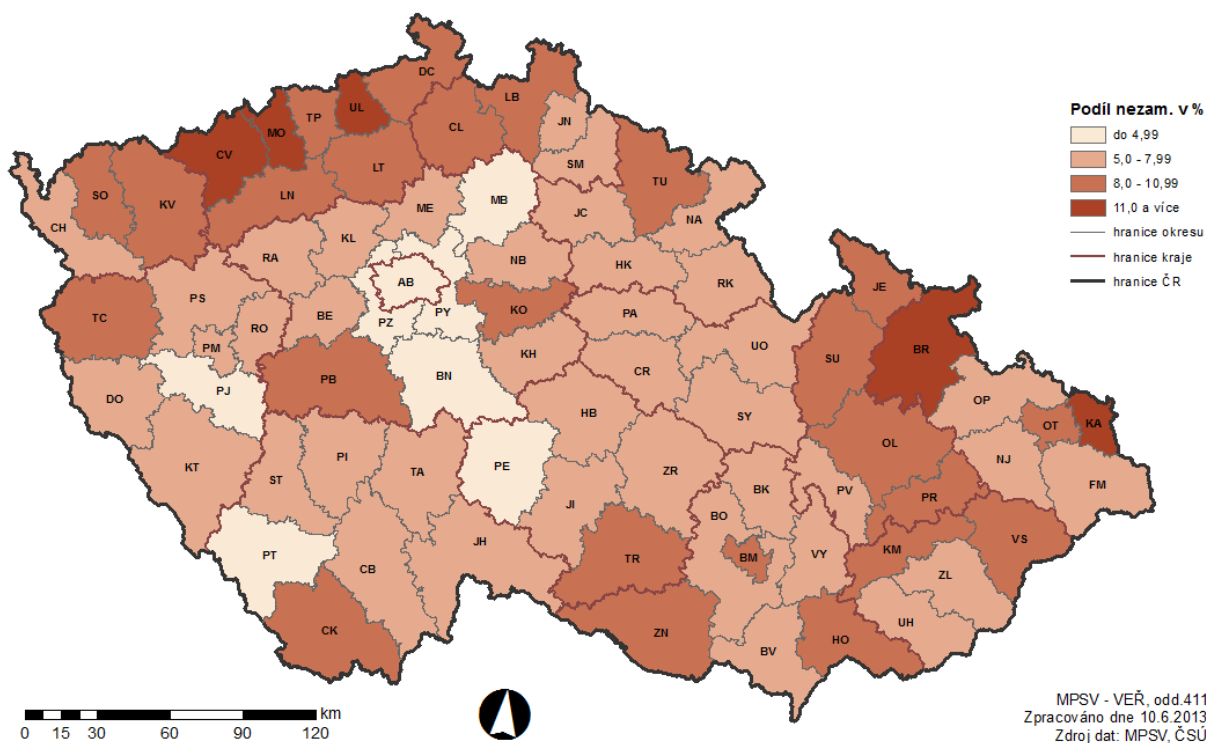
Kostel sv. Vavřince v Rudě nad Moravou (rajce.net, © 2005-2013)



PŘÍLOHA P IV: MAPA – PODÍL NEZAMĚŠTNANÝCH NA POČTU OBYVATEL V OKRESECH ČR K 31. 5 2013

Zdroj: MPSV, 2013

PODÍL NEZAMĚŠTNANÝCH NA POČTU OBYVATEL v okresech České republiky k 31.5.2013



PŘÍLOHA P V: CENÍK - KOUPALIŠTĚ RUDA NAD MORAVOU

Zdroj: Obec Ruda nad Moravou, © 2008

SAZBY ZA UBYTOVÁNÍ A VSTUPNÉ NA KOUPALIŠTI - ROK 2013

Hlavní sezóna (HS): od 1. 7. do 31. 8. 2013 včetně

Ubytování v chatkách (včetně 15 % DPH):

školy - vedlejší sezóna (VS) se zapůjčeným povlečením 180,- Kč os. /noc

- jen 3 noci 220,-
- s vlastními spacáky 155,-

ostatní - hlavní sezóna (HS) se zapůjčeným povlečením 270,-

- jen 3 noci 280,-
- s vlastním povlečením 210,-

ostatní - vedlejší sezóna (VS) se zapůjčeným povlečením 210,-

- jen 3 noci 235,-
- s vlastním povlečením 190,-

dítě do 3 let – ubytování zdarma

- pobyt se psem 65,- Kč /noc (HS + VS)

Ubytování ve vlastních stanech:

- VS:
 - školy 50,- Kč/os. a noc
 - ostatní 65,- Kč/os. a noc
- HS: 75,- Kč/os. a noc

+ rekreační poplatek 10,- Kč/osobu a den

(nepočítá se den nástupu ubytování, neplatí děti do 18 let, důchodci nad 70 let a držitelé průkazu ZTP).

Vstupné na koupališti:

- dospělí 30,- Kč
- děti a studenti 20,- Kč
- dítě do 3 let zdarma
- půjčovné sportovních potřeb 10,- Kč/za každou započatou hodinu
- permanentka
 - dospělí 500,- Kč
 - děti 300,- Kč

Vstupné po 16:00

- Dospělí 20,- Kč
- Děti 10,- Kč

V ceně ubytování: koupání v bazénu (jen v HS - za příhodného počasí), ubytování, spotřeba el. energie a vody.

