

Nejdůležitější oblasti rozvoje obcí v České Republice

Sabina Stavělová

Bakalářská práce
2016



Univerzita Tomáše Bati ve Zlíně
Fakulta logistiky a krizového řízení

Univerzita Tomáše Bati ve Zlíně
Fakulta logistiky a krizového řízení
Ústav krizového řízení
akademický rok: 2015/2016

ZADÁNÍ BAKALÁŘSKÉ PRÁCE

(PROJEKTU, UMĚLECKÉHO DÍLA, UMĚLECKÉHO VÝKONU)

Jméno a příjmení: **Sabina Stavělová**
Osobní číslo: **L13161**
Studijní program: **B3909 Procesní inženýrství**
Studijní obor: **Ovládání rizik**
Forma studia: **prezenční**

Téma práce: **Nejdůležitější oblasti rozvoje obcí v České Republice**

Zásady pro vypracování:

1. Stanovit hlavní oblasti rozvoje obcí v ČR.
2. Analyzovat současný stav v městě typu Uherské Hradiště.
3. Navrhnout další možnosti širšího rozvoje obcí v ČR.

Rozsah bakalářské práce:

Rozsah příloh:

Forma zpracování bakalářské práce: **tištěná/elektronická**

Seznam odborné literatury:

[1] ŠILHÁNKOVÁ Vladimíra a kolektiv. Indikátory udržitelného rozvoje pro města a obce.: Civitas Per Populi, 2011. ISBN 978-80-904671-4-9.

[2] JÁČ Ivan a kolektiv. Jedinečnost obce v regionu. : Distribuce učebnic, 2011-10-14. ISBN 9788074310386.

[3] KOUDELKA, Zdeněk. Obce a Kraje. 2. vydání. Praha: Linde Praha, 2001, 423 s. ISBN 80-7201-272-X.

Další odborná literatura dle doporučení vedoucího bakalářské práce.

Vedoucí bakalářské práce:

JUDr. Jaromír Maňásek

Ústav environmentální bezpečnosti

Datum zadání bakalářské práce:

5. února 2016


Termín odevzdání bakalářské práce:

9. května 2016

V Uherském Hradišti dne 12. února 2016



doc. RNDr. Jiří Dostál, CSc.
děkan



Ing. et Ing. Jiří Konečný, Ph.D.
ředitel ústavu


Prohlašuji, že

- beru na vědomí, že odevzdáním bakalářské práce souhlasím se zveřejněním své práce podle zákona č. 111/1998 Sb. o vysokých školách a o změně a doplnění dalších zákonů (zákon o vysokých školách), ve znění pozdějších právních předpisů, bez ohledu na výsledek obhajoby;
- beru na vědomí, že bakalářská práce bude uložena v elektronické podobě v univerzitním informačním systému dostupná k prezenčnímu nahlédnutí, že jeden výtisk bakalářské práce bude uložen v příruční knihovně Fakulty logistiky a krizového řízení Univerzity Tomáše Bati ve Zlíně a jeden výtisk bude uložen u vedoucího práce;
- byl/a jsem seznámen/a s tím, že na moji bakalářskou práci se plně vztahuje zákon č. 121/2000 Sb. o právu autorském, o právech souvisejících s právem autorským a o změně některých zákonů (autorský zákon) ve znění pozdějších právních předpisů, zejm. § 35 odst. 3;
- beru na vědomí, že podle § 60 odst. 1 autorského zákona má UTB ve Zlíně právo na uzavření licenční smlouvy o užití školního díla v rozsahu § 12 odst. 4 autorského zákona;
- beru na vědomí, že podle § 60 odst. 2 a 3 autorského zákona mohu užít své dílo – bakalářskou práci nebo poskytnout licenci k jejímu využití jen připouští-li tak licenční smlouva uzavřená mezi mnou a Univerzitou Tomáše Bati ve Zlíně s tím, že vyrovnání případného přiměřeného příspěvku na úhradu nákladů, které byly Univerzitou Tomáše Bati ve Zlíně na vytvoření díla vynaloženy (až do jejich skutečné výše) bude rovněž předmětem této licenční smlouvy;
- beru na vědomí, že pokud bylo k vypracování bakalářské práce využito softwaru poskytnutého Univerzitou Tomáše Bati ve Zlíně nebo jinými subjekty pouze ke studijním a výzkumným účelům (tedy pouze k nekomerčnímu využití), nelze výsledky bakalářské práce využít ke komerčním účelům;
- beru na vědomí, že pokud je výstupem bakalářské práce jakýkoliv softwarový produkt, považují se za součást práce rovněž i zdrojové kódy, popř. soubory, ze kterých se projekt skládá. Neodevzdání této součásti může být důvodem k neobhájení práce.

Prohlašuji,

- že jsem na bakalářské práci pracoval samostatně a použitou literaturu jsem citoval. V případě publikace výsledků budu uveden jako spoluautor.
- že odevzdaná verze bakalářské práce a verze elektronická nahraná do IS/STAG jsou totožné.

V Uherském Hradišti


.....
podpis studenta

ABSTRAKT

Tato bakalářská práce se zabývá regionálním rozvojem. Je to vývoj daného území v konkrétních oblastech. Rozvoj je individuální a řídí se jak dle historie území, polohy a počtu obyvatel, tak dle potřeb občanů. Je definován strategickým plánem, kde jsou oblasti rozvoje přesně popsány. Práce je rozdělena na dvě základní části.

První část, se zaměřuje na teorii regionálního rozvoje, v které se vyskytují obecně definované potřeby každého z nás. Patří sem například potřeba bydlení, potřeba informací, kulturní rozvoj, výchova a vzdělávání aj. Dále je zde stručně popsáno Ministerstvo pro místní rozvoj a financování regionálního rozvoje.

V druhé části, praktické, jsem se věnovala konkrétně městu Uherské Hradiště a jeho rozvoji v časovém horizontu. Jako reprezentativní příklad rozvoje v Uherském Hradišti jsem podrobně popsala realizaci projektu Revitalizace lesoparku Rochus.

V poslední části je zakomponován dotazník zaměřen na názory občanů v oblasti rozvoje.

Klíčové slova: obec, region, regionální rozvoj, Uherské Hradiště, Rochus

ABSTRACT

The bachelor thesis deals with regional development, that is the development of a region in certain areas. Development is an individual process, affected by the history, geography and population of the region as well as by the needs of its residents. It's defined by a strategic plan in which the areas of development are described in detail. The thesis consists of two parts.

In the second part of the thesis, which is practically oriented, I concentrate on the town of Uherské Hradiště and its development in a time horizon. As a representative example of development in Uherské Hradiště I chose and described in detail the realization of the project The Revitalization of the Rochus Urban Forest. A survey of the opinions of local people is included in the last part of the thesis.

Keywords: community, region, regional development, Uheské Hradiště, Rochus

Na tomto místě bych ráda poděkovala vedoucímu bakalářské práce JUDr. Jaromíru Maňáskovi za odborné vedení, rady a věnovaný čas ke konzultacím dané problematiky, kterými přispěl k vypracování této bakalářské práce.

Dále bych ráda poděkovala své rodině a kamarádům, kteří mě při psaní bakalářské práce plně podporovali.

OBSAH

ÚVOD	9
I TEORETICKÁ ČÁST	10
1 TEORIE REGIONÁLNÍHO ROZVOJE	11
1.1 POTŘEBA BYDLENÍ	13
1.2 OCHRANA A ROZVOJ ZDRAVÍ.....	14
1.3 DOPRAVA A SPOJE	15
1.4 POTŘEBA INFORMACÍ	16
1.5 VÝCHOVA A VZDĚLÁVÁNÍ	17
1.6 KULTURNÍ ROZVOJ	17
1.7 OCHRANA VEŘEJNÉHO POŘÁDKU	18
2 ROZVOJOVÉ MOŽNOSTI OBCÍ	21
2.1 STRATEGIE ROZVOJOVÉHO PLÁNOVÁNÍ.....	21
2.2 ROZVOJOVÉ PODMÍNKY OBCÍ	23
3 MINISTERSTVO PRO MÍSTNÍ ROZVOJ	24
3.1 POLITIKA ÚZEMNÍHO ROZVOJE ČESKÉ REPUBLIKY	26
4 FINANCOVÁNÍ REGIONÁLNÍHO ROZVOJE	27
4.1 DOTACE A PROGRAMY MINISTERSTVA PRO MÍSTNÍ ROZVOJ	27
4.2 PROGRAMY A PODPROGRAMY	28
4.2.1 Podpora obnovy a rozvoje venkova v roce 2016	28
4.2.2 Podpora pro odstraňování bariér v budovách pro rok 2016.....	28
4.2.3 Demolice budov v sociálně vyloučených lokalitách 2016.....	29
4.3 EVROPSKÉ FONDY	29
4.3.1 Evropský fond pro regionální rozvoj (EFRR/ERDF)	29
4.3.2 Evropský sociální fond (ESF)	29
4.3.3 Fond soudržnosti (FS)	30
4.3.4 Evropský zemědělský fond pro rozvoj venkova (EAFRD)	30
4.4 REGIONY REGIONÁLNÍ POLITIKY	30
II PRAKTICKÁ ČÁST	33
5 ROZVOJ OBCÍ ZLÍNSKÉHO KRAJE A SROVNÁNÍ V ČASOVÉM HORIZONTU	34
6 OBLASTI ROZVOJE	35
7 OBLASTI ROZVOJE MĚSTA UHERSKÉ HRADIŠTĚ	36
7.1 STRUKTURA STRATEGICKÉHO PLÁNU ROZVOJE MĚSTA UHERSKÉ HRADIŠTĚ	36

8	ROZVOJ UHERSKÉHO HRADIŠTĚ.....	41
8.1	BYDLENÍ	42
8.2	DOPRAVA	43
8.3	VÝCHOVA A VZDĚLÁVÁNÍ	44
8.4	KULTURNÍ ROZVOJ	46
8.5	OCHRANA VEŘEJNÉHO POŘÁDKU	51
8.6	POTŘEBA INFORMACÍ	52
8.7	OCHRANA A ROZVOJ ZDRAVÍ.....	53
9	LESOPARK ROCHUS	55
10	FINANCOVÁNÍ.....	63
	ZÁVĚR	69
	SEZNAM POUŽITÉ LITERATURY.....	71
	SEZNAM ZDROJŮ OBRÁZKŮ A TABULEK	75
	SEZNAM POUŽITÝCH SYMBOLŮ A ZKRATEK.....	76
	SEZNAM OBRÁZKŮ	77
	SEZNAM TABULEK.....	78
	SEZNAM PŘÍLOH.....	79

ÚVOD

Tato bakalářská práce se zabývá nejdůležitějšími oblastmi rozvoje obcí v České Republice. Téma jsem si vybrala, protože mě zaujalo. Myslím si, že rozvoj obce je jednou z nejdůležitějších činností, kterou by se měla obec aktivně zabývat a dokonce je to její povinnost.

Rozvoj obcí je v současné době velmi aktuálním a stále častěji diskutovaným tématem. Obec pečuje o všestranný rozvoj svého území a o potřeby svých občanů, jak je zakotveno v zákoně č. 128/2000 Sb., o obcích ve znění pozdějších předpisů.

Nápadů, jak zlepšit rozvoj nějakého území, je dostatek. Ovšem hlavní otázkou je, jak tyto nápady proměnit v uskutečnitelné projekty a tyto projekty poté realizovat. K realizaci projektu jsou potřeba ve většině případů peníze, které mohou být hlavním kamenem úrazu.

Cílem každého by pak měla být snaha o zkvalitňování životní úrovně v místě svého pobytu. Dobře vypracovaný program rozvoje a jeho následné využití určitě ke zlepšení kvality života vede.

Dále se budu zabývat problematikou regionálního rozvoje města Uherské Hradiště. Vybrala jsem si ho, protože v Uherském Hradišti žiji celý svůj život a zajímám se jak o jeho současný stav, tak i o ten budoucí.

Uherské Hradiště je okresní město o rozloze 26,27 km² s rozšířenou působností spadající pod Zlínský kraj. Bylo založeno v roce 1257 Přemyslem Otakarem II. Historické město je považováno za srdce Slovácka a v posledních letech zažívá významný rozvoj v mnoha oblastech.

Cílem této práce je přiblížit konkrétní oblasti rozvoje města Uherské Hradiště a srovnat jejich stav a progres v delším časovém horizontu. Jako pomůcku jsem využila strategický plán města, který je směrodatný při realizaci projektů v každé oblasti rozvoje.

I. TEORETICKÁ ČÁST

1 TEORIE REGIONÁLNÍHO ROZVOJE

Teorie regionálního rozvoje pojednává o rozvoji obcí, jejich možnostech, finančních prostředcích a vymezuje oblasti, ve kterých je žádoucí se rozvíjet. Při realizaci rozvoje je třeba pohlížet na kulturní, environmentální, ekonomickou, sociální i psychologickou stránku všech územních samosprávných celků. Dalšími ukazateli je také rozloha obce, její hustota osídlení a klimatické prostředí.

Všechny tyto faktory ovlivňují komplexní proces změn uvnitř daného regionu, tedy jeho regionální rozvoj. Regionální rozvoj je v první, ale také v neposlední řadě vymezen zákonem o obcích a krajích a vyhláškami vydanými Ministerstvem pro regionální rozvoj (dále jen MMR).

V posledních letech je regionální rozvoj ovlivněn členstvím České Republiky (dále jen ČR) v Evropské unii (dále jen EU).

Každá obec je charakteristická mnohými znaky jako vymezení území, právní subjektivita, obyvatelstvo a ekonomický základ obce. Všechny tyto znaky obec ovlivňují a jsou směrodatné při otázce rozvoje obce.

Obecně můžeme zájmové oblasti rozvoje rozdělit do tří částí:

1. Územní plánování a stavební řád
2. Cestovní ruch
3. Regionální politika

Historie regionální politiky ČR sahá do devadesátých let minulého století, kdy se začala postupně vyvíjet jako součást hospodářské politiky.

První dokument s názvem Zásady zákona ČNR o regionální politice pojednával o koordinovaném souboru činností, které směřují k utváření rozvoje. Dokument však nijak nezasaňoval do pravomocí obcí či jiných orgánů. Orientoval se na podporu rozvoje.

Až do roku 1992 nebyl zaznamenán významný progres v regionálním rozvoji, až na zákon o státní podpoře malého a středního podnikání. Na tento zákon navázaly Zásady regionální politiky vlády ČR. [7]

Základní definice a význam obce je popsán v Ústavě ČR, konkrétně Hlava VII – Územní samospráva. Tuto pasáž upravují články 99 až 105. Tyto články hovoří o daných prvních pojmech.

V čl. 99 je dáno rozdělení ČR na obce, jež jsou základní územní samosprávné celky a dále na kraje, které jsou vyšší územní samosprávné celky.

Článek 100 stanovuje, že územní samosprávné celky jsou tvořeny společenstvími občanů, kteří mají v obci nebo v rámci kraje právo na samosprávu. Zákon stanoví, kdy jsou správními obvody.

Obec je vždy součástí vyššího územního samosprávného celku, tedy žádná obec nemůže být mimo území kraje. Vytvořit nebo případně zrušit vyšší územní samosprávný celek, může pouze a jen ústavní zákon.

Článek 101 určuje pro obec i kraj, které jsou samostatně spravovány obecním nebo krajským zastupitelstvem.

Územní samosprávné celky považujeme za veřejnoprávní korporace, které hospodaří dle vlastního rozpočtu. Všechny obce zpravidla vlastní nějaký majetek.

Vyžaduje-li to ochrana zákona, stát může zasahovat do činnosti územních samosprávných celků, a to jen způsobem stanoveným zákonem.

Článek 102 popisuje volby do zastupitelstva, kam jsou členové voleni tajným hlasováním na základě všeobecného, rovného a přímého volebního práva.

Zastupitelstvo je voleno na čtyřleté funkční období a zákon stanoví před uplynutím jeho funkčního období, za jakých podmínek se vyhlásí nové volby do zastupitelstva.

Článek 104 ukládá, že pouze zákon stanovuje působnost zastupitelstev.

Zastupitelstva mohou v rozsahu své působnosti vydávat obecně závazné vyhlášky a rozhodují ve věcech samosprávy, pokud však zákonem svěřeny zastupitelstvu vyššího územního samosprávného celku.

Článek 105 stanovuje, zda lze výkon státní správy svěřit orgánům samosprávy. [1]

Rozvoj obce je mimo Ústavu ČR definován také Zákonem o obcích. Z níže uvedených citací vyplývá role obce a její práva a povinnosti v oblasti rozvoje.

Nejdůležitějším zákonem ve vztahu k obcím je Zákon č. 128/2000 Sb., o obcích.

Ustanovení paragrafu 35, článek 2 stanovuje, že do samostatné působnosti obce patří zejména záležitosti uvedené v paragrafu 84, 85 a 102, s výjimkou vydávání nařízení obce.

Obec v samostatné působnosti ve svém územním obvodu dále pečuje v souladu s místními předpoklady a s místními zvyklostmi o vytváření podmínek pro rozvoj sociální péče a pro uspokojování potřeb svých občanů. Jde především o uspokojování potřeby bydlení, ochrany a rozvoje zdraví, dopravy a spojů, potřeby informací, výchovy a vzdělávání, celkového kulturního rozvoje a ochrany veřejného pořádku.

Obec při plnění potřeb svých občanů, chrání také veřejný zájem a všestranný rozvoj svého území.

V rámci realizace rozvoje mají obce možnost spolupracovat. Tuto spolupráci vymezuje Zákon č. 128/2000 Sb., o obcích, paragraf 49 Dobrovolný svazek obcí, který dává obcím právo být členy svazku obcí, a to za účelem ochrany a prosazování svých společných zájmů. Předmětem těchto činností svazku obcí mohou být například úkoly v oblasti školství, sociální péče, zdravotnictví, kultury, požární ochrany, veřejného pořádku, ochrany životního prostředí, cestovního ruchu a péče o zvířata. [2]

Při realizaci rozvoje pohlíží obec na potřeby občanů, které můžeme podrobněji popsat v několika bodech. Mezi ně patří:

1.1 Potřeba bydlení

Potřeba bydlení je jedním z nejdůležitějších faktorů, na které musí obec pohlížet a jejímu rozvoji se aktivně věnovat. Potřeba bydlet se týká každého bez ohledu na věk, sociální postavení nebo rodinný stav. Pokud na potřebu bydlení nebude obec dbát, hrozí vysoké riziko bezdomovců.

Do aktivit obce při zkvalitňování bydlení zahrnujeme výstavbu nových panelových domů revitalizaci starších bytových domů a uvolňování parcel k novým stavbám. To vše s ohledem na územní plánování konkrétní obce. Jako pozitivní v tomto ohledu hodnotíme stav, kdy nabídka převyšuje poptávku. Důsledkem toho je rozmanitá nabídka pro všechny typy požadavků obyvatel obce.

V rámci zajištění bydlení je důležitá také občanská vybavenost v okolí, tedy školy, služby, zdravotnictví, doprava, obchody a celkové okolní prostředí.

Výstavba sídlišť je tedy klasickým modelem směřování většího počtu obyvatel na určité území obce a v rámci toho zajištění plné nebo dostačující občanské vybavenosti, snadné dopravní dostupnosti a vybudování dostatečného počtu parkovacích míst.

Nevýhodou bytových domů je vlastnictví, konkrétně společenství vlastníků, kdy se na rozhodnutí o revitalizaci či opravách musí shodnout všichni obyvatelé domu. Naproti tomu vlastníci vlastních rodinných domů rozhodují pouze sami za sebe. Nabídka obou typů bydlení by měla být vyrovnaná.

Směrodatný je počet obyvatel dané obce, velikost obce, její územní plánování a poptávka konkrétního obyvatelstva. [8]

1.2 Ochrana a rozvoj zdraví

Další, velmi důležitou a nedílnou součástí, fungování města je udržování kvality, početnosti a rozmanitosti v oblasti zdravotnictví a ochrany zdraví občanů.

Jedná se zde o udržování čistého ovzduší, kdy město dohlíží na koncentraci hlavního dopravního tahu mimo obydlené části, omezení kamionové dopravy a vypouštění škodlivých látek do ovzduší. Dále obec dohlíží na dostupné zdroje vody při požáru a zajištění hladkého fungování všech složek záchranného integrovaného systému, který koordinovaně spolupracuje při mimořádných záchranných akcích.

Základními složkami IZS jsou:

- Hasičský záchranný sbor České republiky,
- jednotky požární ochrany zařazené do plošného pokrytí území,
- zdravotnická záchranná služba,
- Policie České republiky.

V těchto souvislostech mluvíme o také o zájmu města na počtu a typu dostupných zdravotnických zařízení v oblasti.

Menší obce jsou po této stránce vybaveny spíše menšími zdravotnickými zařízeními a ordinacemi soukromých lékařů. Plnou péči pak zajišťují nejbližší nemocnice v okolí obce.

Velké města pak disponují zpravidla vlastní plně vybavenou nemocnicí, najdeme zde však i menší zdravotnická střediska tvořena soukromíky z různých oblastí zdravotnictví. S větším počtem obyvatel se mění také potřeby občanů a jejich nároky. [8], [12]

1.3 Doprava a spoje

Z pohledu územního plánování je nutné rozlišovat dopravu osob a zboží. Dopravu osob pak na silniční, železniční, leteckou.

Dopravu lidé využívají z mnoha důvodů, jako je doprava do školy a do práce, za nákupy, za volným časem a patří mezi nejrychleji se rozvíjející sektory národního hospodářství.

Tuto oblast považujeme za jednu z nejdůležitějších a také nejkomplicovanějších oblastí rozvoje obcí vůbec. Ovlivňuje totiž oblast bydlení, ochrany a rozvoje zdraví i cestovní ruch.

Doprava je uzpůsobena v závislosti na území a velikosti obce, obydlých částech a přilehlých obcích.

Ve velkých obcích je osobní doprava koncentrována do centra města, kamionová a nákladní doprava pak odkloněna pomocí dálnic či obchvatů.

V obcích nad 50 000 tisíc obyvatel je veřejná doprava naprosto nezbytná. Ta funguje formou metra (Praha), tramvají, trolejbusů a autobusů, popřípadě formou vlakového spojení.

Výhodou veřejné dopravy je její energetická nenáročnost a nízká míra znečištění ovzduší. Je dostupná všem (dětem, méně majetným, starším lidem).

Aby mohla veřejná doprava plnit svůj účel a uspokojit potřeby občanů, je důležité, aby byla finančně nenáročná a dosažitelná, jak z hlediska časového, tak z hlediska trasy.

V obcích s menším počtem obyvatel je nyní novinkou zavedení mikrobusů, které snižují náklady a šetří životní prostředí. V těchto menších obcích je nutností zajistit také plynulé a dostatečné spojení s okolními obcemi.

Nevýhodou veřejné dopravy může být její rychlost a nedostatečné zajištění dopravní obslužnosti. Ve velkých městech se tato veřejná místa s koncentrací většího počtu lidí, mohou potýkat s kriminalitou či se dokonce stát cílem teroristických útoků.

Pro dálková spojení v rámci veřejné dopravy jsou využívána vlaková spojení, jejichž trasy pokrývají skoro celé území země a jsou časově méně náročné než autobusy.

Osobní doprava je velkým zatížením pro životní prostředí a její četnost závisí mimo jiné také na cenách pohonných hmot. Je to nejflexibilnější forma cestování a jako jediná dostane uživatele do požadovaného cíle. S osobní dopravou souvisí také dostatečný počet parkovacích míst jak v centru obce, tak v obydlých částech.

S touto problematikou se potýká velké množství obcí a počet parkovacích míst je často nedostatečný vzhledem k počtu osobních aut.

Dopravní ruch ovlivňuje občany také v potřebách bydlení jak z důvodu hluku, tak znečištěného ovzduší. Dálnice ležící poblíž obydlených oblastí jsou proto obehnané protihlukovými stěnami.

Ekologicky nejpříznivější je cyklistická doprava, která již není pouze sportem, ale i plnohodnotným druhem dopravy. K tomu aby se cyklistická doprava mohla rozvíjet, je důležitá výstavba cyklostezek. Aktuálně je na území ČR na 1600 km cyklostezek. Peníze na tyto výstavby pochází ze státního fondu.

Mezi městy nad 5000 obyvatel vede město Uničov, kde jezdí okolo 42% cyklistů a nejvyšší podíl má obec Labské Chrčice v okrese Pardubice, odkud na kole dojíždí 63% obyvatel.

V současnosti se trend dojíždění na kole jak do práce, tak do školy zvyšuje.

Letecká doprava je na našem území využívána spíše k civilním a vojenským účelům na soukromých letištích. Pro spojení s okolními státy a kontinenty leží na našem území pět mezinárodních veřejných letišť. [8], [20]

1.4 Potřeba informací

Každý obec je povinná informovat své občany o aktuálním vývoji obce. V rámci potřeby informací tedy hovoříme o informovanosti občanů města o jeho aktuálním vývoji, řešení problému a stanoviska města ke konkrétní problematice.

Názory a potřeby občanů přispívají k budoucímu rozvoji města a proto by informovanost měla působit na obou stranách vyrovnaně například formou veřejných setkání občanů se zastupiteli města nebo prostřednictvím veřejných fór.

Ať už je to formou písemnou například na veřejné vývěsce města, internetových stránkách města nebo prostřednictvím médií.

V případě, že se občané neinformují prostřednictvím internetových stránek, je v obcích zřízeno informační centrum, na které se mohou obracet se svými dotazy obyvatelé dané obce, ale také turisté a návštěvníci obce. [8]

1.5 Výchova a vzdělávání

Za klíčové body považujeme odpovídající počet mateřských, základních a středních škol, popřípadě vysokých škol pro daný samosprávný celek. Tyto klíčové body ovlivňuje velikost obce, počet obyvatel a věková rozmanitost.

Malé obce provozují zpravidla pouze mateřské školy a první stupeň základní školy. Tyto vzdělávací střediska zajišťují také mimoškolní aktivity s ohledem na poptávku v dané obci. Na ostatní stupně škol pak dojíždí žáci a studenti do přilehlých obcí.

Není to však pravidlem a proto se ve větších městech můžeme setkat s internátními školami. Zde hraje velkou roli konkrétní poptávka po oboru vzdělání.

Velké obce s ohledem na počet obyvatel provozují větší počet mateřských škol, jednu nebo více dvoustupňových základních škol, odborná učiliště a střední školy. Ve větších obcích nalezneme také více možností k mimoškolním aktivitám, například základní umělecké školy, hudební školy, sportovní kroužky.

Důležitá je nejen kvalita těchto vzdělávacích zařízení, ale také jejich dostupnost a rozmanitost. Hovoříme zde o všeobecných, odborných a zvláštních školách. Dále je také důležitá přítomnost střediska výchovné péče, které zajišťuje psychologicko-poradenské služby pro rodiče s dětmi a právní poradnu.

Zahrnout zde můžeme také soukromé školy či střediska poskytující zájmové kroužky a rozvoj v oblasti mimoškolních aktivit. [8]

1.6 Kulturní rozvoj

Další důležitou oblastí je rozvoj kultury dané obce, kam můžeme zahrnout muzea, galerie, divadla, kina, hudební vystoupení, sportoviště, festivaly, historické objekty a jejich údržba.

Kultura v dané obci je orientována dle tradic a historie konkrétního území. Velkou roli hraje také poptávka místního obyvatelstva.

Na Moravě obce aktivně podporují udržování folklórních tradic prostřednictvím organizace akcí jako Hody s právem, vinařské slavnosti, folklórní vystoupení, zakládání tanečních a hudebních souborů. Tímto směrem jsou také orientována muzea a jejich expozice.

O udržování rozmanitého kulturního vyžití se stará obec samotná, zájmové spolky a sdružení, soukromé organizace a další instituce. [8]

1.7 Ochrana veřejného pořádku

Pro všechny obce v ČR platí povinnost zajistit zabezpečení veřejného pořádku. K nástrojům města patří nejen vydávání závazných vyhlášek, projednávání přestupků, ale také zřízení obecní policie, která je v rámci organizačního členění považována za obecní orgán a spolupráce s Policií ČR. Počet policistů na dané území je ovlivněno počtem obyvatel.

Oblasti, které lze regulovat obecně závaznou vyhláškou (viz příloha II)

- konzumace alkoholu na veřejných prostranstvích
- používání zábavné pyrotechniky na veřejných prostranstvích
- hluk (hlučné činnosti) a rušení nočního klidu
- podmínky pro pořádání veřejnosti přístupných akcí
- znečištění ulic a jiných veřejných prostranství
- rozdělování a udržování otevřených ohňů
- ochrana a údržba veřejné zeleně (sekání, úklid)
- chov zvířat, pohyb psů a jiných zvířat
- žebření
- prostituce
- jízda na skateboardech a kolečkových bruslích
- provoz zařízení obce sloužících potřebám veřejnosti
- vylepování plakátů
- kouření na veřejných prostranstvích

Závazná vyhláška nemůže regulovat tyto oblasti:

- provozní řády zařízení obce sloužících potřebám veřejnosti
- jízda na skateboardech a kolečkových bruslích na veřejných prostranstvích, která jsou pozemními komunikacemi
- provozní doba pohostinských zařízení

Dozor nad vydáváním a obsahem obecně závazných vyhlášek obcí vykonává ministerstvo vnitra. To také pro obce prostřednictvím odboru dozoru a kontroly poskytuje v této oblasti metodickou pomoc. [13]

Dále zde spadá také téma požární ochrany, kdy do samostatné působnosti patří zřizování jednotky sboru dobrovolných hasičů obce. Jedná se také o zabezpečení tohoto sboru finančně i materiálně. Patří sem také zpracovávání dokumentace požární ochrany v souladu s nařízením vlády a vydávání obecně závazných vyhlášek obce, jako například požární řád obce, podmínky k zabezpečení požární ochrany při akcích, které pořádá obec a zúčastňuje se jich větší počet osob, dále starost o zdroje vody pro hašení požárů a preventivně výchovná činnost.

Mezi zajištění veřejného pořádku spadá také integrovaný záchranný systém, který koordinovaně spolupracuje při mimořádných záchranných akcích.

Evropská unie – moderní regionální politika

Regionální rozvoj v ČR ovlivňuje také fakt, že jsme členy EU. Nejvýznamnější směry regionálního rozvoje v rámci Evropské unie určuje několik základních charakteristik, které spolu tvoří koncept Moderní regionální politiky neboli nový typ regionální politiky, jehož základy byly položeny na strategickém řízení rozvoje.

Za klíčové body v rámci dlouhodobého rozvoje ze strany EU považujeme:

- podpora regionální konkurenceschopnosti
- odklon od poptávky ve prospěch podpory nabídky, programy na podporu podnikání
- růst lokálních regionálních iniciativ
- větší cílení a konkretizace prostorové i sektorové regionální politiky
- změny v oblasti správy
- sociální začleňování
- zúžení oblastí, které obdrží regionální pomoc

Aktuální vývoj regionální politiky EU je stanoven na období v letech 2014-2020, kdy na rozvoj evropských regionů uvolňuje Evropský fond až 366,8 miliard eur. Financování proběhne za pomoci dvou strukturálních fondů, a to ERDF a ESF.

Plán pro stanovené šestileté období nazýván Strategie Evropa 2020, vymezuje oblasti plánovaného rozvoje a také určuje, kterým regionům případně finanční podpora a v jaké výši. Výše finančních prostředků je rozdělena dle růstu HDP daného regionu, přičemž regiony mohou spadat do jedné ze tří kategorií.

V tomto období jsou vymezeny dva cíle regionální politiky, z čehož 97,6% rozpočtu tvoří investice pro růst a konkurenceschopnost. Zbylé 2,4% rozpočtu případnou na Evropskou územní spolupráci, která byla za cíl již v minulém období a bude i nadále podporována.

Mezi hlavní body patří boj proti změně klimatu, boj proti chudobě a sociálnímu vyloučení, tvorba nových pracovních míst a energetické závislosti. [3], [6]



Obr. 1. Státy Evropské Unie [1]

2 ROZVOJOVÉ MOŽNOSTI OBCÍ

2.1 Strategie rozvojového plánování

Obec při plánování rozvoje využívá několika nástrojů a daných postupů jak docílit plánovaných změn. Obecně vzato jsou základním kamenem rozvoje vyhlášky a nařízení, ale velkou roli zde hrají také faktory jako je populační velikost a environmentální, sociální, ekonomická a psychologická stránka daného samosprávného celku.

Strategie jako taková vzniká na poznání potřeb obce samotné a občanů, podnikatelů a neziskových organizací, jejichž představy utváří následný plán aktivit.

Prvním krokem je plánování, které určuje všechny budoucí kroky obce při realizaci rozvoje. Strategie plánování je popsána v několika dokumentech, které jsou vzájemně provázané a neoddělitelné. Konkrétně Strategie je dlouhodobý dokument, který podrobně mapuje veškeré kroky rozvoje daného subjektu. Dalším dokumentem je Program, což je střednědobý dokument popisující veškeré opatření, aby bylo dosaženo dlouhodobého cíle. Posledním krokem je Plán, tedy krátkodobý dokument, který mapuje jednotlivé kroky a aktivity.

Celková realizace daného strategického rozvoje má mnoho podob a klademe důraz na různé rozvojové aspekty.

Při tvorbě těchto koncepčních dokumentů rozlišujeme několik metodik, kam zahrnujeme zpracování podkladů vlastními silami obce či svazků obcí, dále zohledňujeme zapojení externího poradenství, kteří zajišťují metodické vedení a v poslední řadě zadání ke kompletnímu zpracování. Toto zpracování zajišťuje odborný subjekt, který však nadále spolupracuje se zadavatelem.

Efektivnost realizovaných opatření a aktivit zhodnocujeme takzvaným monitoringem, který vyhodnocuje účinnost realizovaných plánů.

Strategické plánování rozlišujeme na tyto fáze:

- Počátek: v této fázi jde o budování partnerství
- Poznání území: tvorba analýzy
- Pohled kupředu: ujasnění si cíle a společné vize
- Organizování: Strategický rámec vize, konkretizace postupů
- Uskutečnění akce: realizace a dohled nad ní
- Zhodnocení: zpětná vazba a kompletní zhodnocení výsledků

Nástrojů pro rozvoj a realizaci je několik. Nadřazenými, stěžejními nástroji pro rozvoj můžeme označit koncepční nástroje. Vytvářejí takzvanou půdu pro uplatnění ostatních nástrojů. Všechny z uvedených nástrojů však mají své hranice či omezení, a proto je důležitá vzájemná provázanost při komplexním plánování. Můžeme je rozlišit do šesti celků:

1. administrativní nástroje: zde patří legislativa, závazné procedury, postupy, organizační normy
2. koncepční nástroje: strategie, programy, plány, politické deklarace, územně plánovací dokumenty, pozemkové úpravy
3. institucionální nástroje: instituce, spolupráce, regionální management
4. věcné nástroje: infrastruktura, poskytnutí prostor, služeb, hmotného plnění, poradenství
5. sociálně-psychologické nástroje: vzdělávání, komunikace, motivace
6. finanční nástroje: systémy finančních podpor, dotace, granty [4]

Tab. 1. Počet obyvatel (1. 1. 2015) [2]

Město	Počet obyvatel (1. 1. 2015)
Zlín	75 112
Kroměříž	29 035
Vsetín	26 504
Uherské Hradiště	25 287
Valašské Meziříčí	22 630
Otrokovice	18 253
Rožnov pod Radhoštěm	16 584
Uherský Brod	16 631
Holešov	11 602
Bystřice pod Hostýnem	8 369
Napajedla	7 249

Důvodem tvorby strategie rozvoje obce je primárně sladění představ o konkrétním rozvoji obce a to jak na úrovni představ občanů, tak zastupitelstva. Mezi další přínosy těchto strategií zahrnujeme identifikaci jednotlivých problémů a jejich možných řešení. Je důležité formulovat a sjednotit veškeré aktivity a postupy. Rozvržení realizace aktivit pak určuje roli subjektů, které se na této realizaci podílejí.

Přínosem pro obec jako takovou, je dále zhodnocení finančních prostředků, jejich rozvržení dle potřeb dané obce a určení si potřeby vnějších prostředků v podobě sponzorů, dotací či grantů. [4]

2.2 Rozvojové podmínky obcí

Každé místo má své neopakovatelné kombinace určitých vlastností, které vytvářejí potenciály pro směřování rozvoje. Využitelnost těchto potenciálů je závislá na smysluplné aktivitě obyvatel, poloze místa a na velikosti kapitálu, který je k dispozici. Kombinace těchto vstupů do jisté míry předurčuje i optimální strategii chování obcí i celých regionů ve využívání svých dispozic.

Pro řízení rozvoje obce je zásadní proniknout do základních rozvojových souvislostí obce, tj. poznat situaci v jednotlivých oblastech, pojmenovat rozvojové šance nebo naopak rozvojové problémy a v neposlední řadě nalézt jejich příčiny.

Rozvojové podmínky nám směrodatně určují možnosti a charakteristika daného území.

Z hlediska obyvatel obce je to přítomnost faktorů ovlivňujících pozitivně jejich život, např. dobrá dopravní dostupnost, kvalitní bydlení, dostupnost služeb, možnosti volnočasových aktivit, pracovní příležitosti, kvalita životního prostředí, příjemné prostředí, klid atd.

Z hlediska ekonomického rozvoje jsou to hodnoty, které mohou přilákat do obce nové obyvatele, podnikatele, investory, např. objekty a pozemky vhodné pro podnikání, kvalitní dopravní komunikace, dostupnost inženýrských a dopravních sil, kvalifikovaná pracovní síla, odbytové trhy, přírodní, kulturní, rekreační atraktivity atd.

Z hlediska návštěvníků jde o faktory, které ovlivňují výběr lokality k pobytu či návštěvě, např. atraktivita daného prostoru, výskyt přírodních, kulturních a historických zajímavostí, sportovní možnosti, ubytovací a stravovací kapacity apod. [4]

3 MINISTERSTVO PRO MÍSTNÍ ROZVOJ

Ministerstvo pro místní rozvoj bylo zřízeno s účinností 1. 11. 1996 a patří do systému ústředních orgánů státní správy ČR. Ve státním aparátu hraje velkou roli pravomocí, kompetencí a odpovědností za finanční prostředky. Veškeré podrobnější informace k tomu ministerstvu jsou především na stránkách tohoto resortu.

Ministerstvo disponuje kompetencemi ke správě a řízením finančních prostředků k zabezpečování politiky bydlení a regionální politiky státu. Při zajišťování této politiky také koordinuje činnost ostatních ministerstev. Dále stanovuje jednotný rámec pro řízení a provádění pomoci poskytované ze strukturálních fondů a Fondu soudržnosti v ČR - tedy plní roli Národního koordinačního orgánu.

Ministerstvo zabezpečuje činnosti spojené s Kohezní politikou EU v ČR, která se zabývá snižováním rozdílů mezi úrovní rozvoje různých regionů ČR a sbližováním ekonomické úrovně ČR s EU.

Dále zajišťuje účast ČR v Územní agendě EU, která vytváří strategický a akční rámec územního rozvoje Evropy s vazbou na národní koncepci územního rozvoje.

Mimo jiné také poskytuje informační metodickou pomoc vyšším územním samosprávným celkům, městům, obcím a jejich sdružením. Zajišťuje činnosti spojené s procesem zapojování územních samosprávných celků do evropských regionálních struktur.

Ministerstvo pro místní rozvoj je ústředním orgánem státní správy ve věcech:

- regionální politiky,
- politiky bydlení,
- rozvoje domovního a bytového fondu,
- nájmu bytů a nebytových prostor,
- územního plánování,
- stavebního řádu,
- vyvlastnění,
- investiční politiky,
- cestovního ruchu,
- veřejné dražby a realitní činnosti,
- pohřebnictví

Činnosti ministerstva můžeme rozdělit do čtyř hlavních skupin.

První, silnou skupinou je veřejné investování, které se primárně zabývá koordinací státního a soukromého sektoru v zadávání a realizaci veřejných zakázek. Dále zajišťuje veřejné dražby a realitní činnost.

Druhou, neméně důležitou skupinou, je EU. V této souvislosti mluvíme o zapojení EU z hlediska evropských dotací ve všech oblastech rozvoje a také realizaci spolupráce v rámci EU.

Třetí skupinou je územní a bytová politika, jejichž ústřední činností je územní plánování a stavební řád, bytová politika a správa státního fondu rozvoje bydlení.

Čtvrtá, pro nás nejdůležitější skupina, je podpora regionů a cestovní ruch.

Mezi primární cíle regionální politiky patří rozvoj regionů zaměřený na jejich soudržnost a zvyšování konkurenceschopnosti.

Každý region by měl mít příležitost, vzhledem ke svému potenciálu a specifickým stránkám, k odpovídajícímu rozvoji. Zvláštní pozornost věnuje regionální politika individuálním problémům rozvoje měst a venkovských oblastí.

Základním nástrojem regionální politiky, za niž ze zákona odpovídá MMR, je nyní

Strategie regionálního rozvoje ČR a Akční plán, který je podrobně popsán výše.

K podpoře regionálního rozvoje patří také poskytování státní pomoci po živelních a jiných pohromách v souladu se zákonnou úpravou. MMR připravuje z podkladů od postižených krajů návrhy strategií obnovy území, které slouží po schválení vládou jako výchozí rámcové dokumenty k uvolňování programové pomoci jednotlivými ministerstvy, v souladu s jejich kompetencemi. [14]

3.1 POLITIKA ÚZEMNÍHO ROZVOJE ČESKÉ REPUBLIKY

Ministerstvo pro místní rozvoj je děleno na dvě odborová odvětví, která na základě svých rozhodnutí a stanovisek vydává příslušné metodiky.

Prvním odborem je stavební řád a územní rozhodování a druhým, pro nás podstatným, je odbor územního plánování ministerstva pro místní rozvoj.

METODIKY MINISTERSTVA PRO MÍSTNÍ ROZVOJ

Ústav územního rozvoje ČR vydává veškeré stanoviska a metodiky, jejichž znění poté ovlivňuje všechny okruhy rozvoje. V roce 2016 bylo vydáno nové tematické rozdělení jednotlivých okruhů, které obsahují konkrétní stanoviska a metodiky:

- 1. Politika územního rozvoje ČR** obsahuje například nově vydanou pomůcku k uplatňování republikových priorit České republiky.
- 2. Územně plánovací dokumentace a jejich změny** hovoří o všech krocích spojených s územním plánováním a to přes vyhotovení, zadání, zpracování, změny až po problematiku vymazování architektonicky a urbanisticky významných staveb. Do této kategorie spadají také regulační plány.
- 3. Územně plánovací podklady a jejich aktualizace** se zabývají standardem sledovaných jevů pro územně analytické podklady obcí a krajů, dále také pořizováním územně analytických podkladů. Dále v této kategorii nalezneme územní studie veřejného prostranství, územní studie krajiny a osnovy zadání.
- 4. Posuzování vlivů na životní prostředí a na udržitelný rozvoj území**
- 5. Orgány územního plánování, dotčené orgány** je okruh, který vymezuje stanoviska dotčených orgánů k územně plánovací dokumentaci.
- 6. Zastavěné území** – vymezení zastavěného území a aktualizace zastavěného území změnou územního plánu
- 7. Úprava vztahů v území** (překupní právo)
- 8. Ostatní stanoviska a metodiky** [15]

4 FINANCOVÁNÍ REGIONÁLNÍHO ROZVOJE

4.1 DOTACE A PROGRAMY MINISTERSTVA PRO MÍSTNÍ ROZVOJ

Programy a dotační tituly poskytované skrz ministerstva dělíme dle činností ministerstva v oblastech regionální politiky, bytové politiky, podpory nestátních neziskových organizací a v oblasti strukturálních fondů, především pak u operačních programů, kde je řídicím orgánem ministerstvo.

Nedílnou součástí dotačních titulů ministerstva pro místní rozvoj je také podpora výzkumu a vývoje podle zákona č. 130/2002 Sb., o podpoře výzkumu a vývoje z veřejných prostředků a o změně některých souvisejících zákonů (zákon o podpoře výzkumu a vývoje). Programy se zaměřují na podporu výzkumu a vývoje, která přispívá k celkovému rozvoji regionů se zřetelem na podporu zavádění nových technologií a inovací a posilování kapacit výzkumu a vývoje.

Strategie regionálního rozvoje ČR využívá k realizaci cílů kromě programů, které spolufinancují zdroje EU, také programovou podporu financovanou z národních zdrojů.

Za velmi účinné nástroje považujeme Regionální programy podpory MMR, díky nimž může státní správa pozitivně ovlivňovat území znevýhodněných nebo strukturálně postižených regionů. Z pohledu finančních prostředků státního rozpočtu jsou finanční objemy již realizovaných akcí malé. Přesto jsou cílené a svou územní koncentrací pomáhají zmírňovat regionální disparty. Tyto akce tak účinně přispívají k vyváženějšímu rozvoji území.

Státní programy regionálního rozvoje mají za cíl podporovat projekty, které následně vedou ke zvýšení komplexní výkonnosti ekonomiky. Tato podpora se zaměřuje na zajištění základních funkcí veřejné správy, zvýšení kvality života, zachování tradic v malých obcích a regulaci vysoké míry nezaměstnanosti v jednotlivých oblastech.

4.2 PROGRAMY A PODPROGRAMY

Každoročně vydává ministerstvo podprogramy podpory pro konkrétní oblasti rozvoje.

Můžeme zmínit několik z nich.

4.2.1 Podpora obnovy a rozvoje venkova v roce 2016

Cílem tohoto podprogramu je formou dotace podpořit obnovu a rozvoj venkovských obcí. Podprogram předpokládá participaci obyvatel venkova, občanských spolků a sdružení při obnově jejich obce v souladu s místními tradicemi. Příjemci podpory jsou vymezení a specifikováni pro jednotlivé dotační tituly zvlášť. Obecně se však jedná o obce či svazky obcí. [16], [17]

Podprogram je členěn na 5 dotačních titulů:

Dotační titul č. 1 - Podpora vítězů soutěže Vesnice roku

Dotační titul č. 2 - Podpora zapojení dětí a mládeže do komunitního života v obci

Dotační titul č. 3 - Podpora spolupráce obcí na obnově a rozvoji venkova

Dotační titul č. 4 - Podpora obnovy drobných sakrálních staveb v obci

Dotační titul č. 5 - Podpora obnovy místních komunikací [18]

4.2.2 Podpora pro odstraňování bariér v budovách pro rok 2016

Cílem tohoto podprogramu je odstranění bariér v městských budovách, obecních úřadech a pečovatelských budovách náležících do bezbariérových tras a měst.

Zde náleží místo také podprogramu Euro klíč 2016, jehož záměrem je zajistit osobám se sníženou schopností pohybu rychlou a důstojnou dostupnost veřejných sociálních a technických kompenzačních zařízení (např. výtahů, svislých a schodišťových plošin apod.) na celém území ČR tím, že budou tato zařízení osazena jednotným „euro zámkem“. Osobám se zdravotním postižením budou univerzální „euro klíče“ distribuovány na základě průkazu ZTP nebo ZTP/P. Rodičům dětí do tří let budou „euro klíče“ dlouhodobě zapůjčovány prostřednictvím sítě mateřských center v jednotlivých krajích. Seniorům a osobám krátkodobě zdravotně indisponovaným budou „euro klíče“ půjčovány přímo ve veřejně přístupných budovách (např. u obsluhy, na recepci, na vrátnici apod.).

4.2.3 Demolice budov v sociálně vyloučených lokalitách 2016

Podprogram je součástí nového programu financovaného ze státního rozpočtu "Podpora revitalizace území". Je zaměřen na podporu demolice budov v obcích, které mají ve svém katastru sociálně vyloučenou lokalitu. Cílem podprogramu je připravit území pro jeho plnohodnotné využití v dalším rozvoji obce.

Demolice objektu musí být následována celkovou revitalizací prostoru, včetně možné výstavby objektu, který ale bude sloužit jinému účelu než sociálnímu bydlení (školské zařízení, komunitní centrum, sportovní zařízení atd.). Žadatelem v tomto podprogramu mohou být obce, které mají ve svém katastru sociálně vyloučenou lokalitu. Dotace bude poskytována až do výše 80 % skutečně vynaložených uznatelných nákladů akce.

4.3 EVROPSKÉ FONDY

Hlavní nástroje evropské politiky a hospodářské a sociální soudružnosti jsou fondy EU. Poskytnuté finanční prostředky napomáhají ke snižování sociálních i ekonomických rozdílů mezi členskými státy a jejich konkrétními regiony.

Strukturální a investiční fondy

4.3.1 Evropský fond pro regionální rozvoj (EFRR/ERDF)

Evropský fond pro regionální rozvoj se zaměřuje se na modernizaci a posilování hospodářství. Podpora se dostává hlavně **investičním** (infrastrukturním) projektům, jako je například výstavba silnic a železnic, odstraňování ekologických zátěží, budování stokových systémů, podpora inovačního potenciálu podnikatelů, rozvoj a obnova sportovních areálů, rekonstrukce kulturních památek, výsadba regenerační zeleně, výstavba či oprava infrastruktury pro poskytování zdravotní péče, zavádění služeb elektronické veřejné správy apod.

4.3.2 Evropský sociální fond (ESF)

Evropský sociální fond podporuje aktivity v oblastech zaměstnanosti a rozvoje lidských zdrojů. Tento fond naproti ERDF podporuje neinvestiční (neinfrastrukturní) jako jsou rekválifikace nezaměstnaných, speciální programy pro osoby se zdravotním postižením, děti, mládež, etnické menšiny a další znevýhodněné skupiny obyvatel, tvorba inovativních vzdělávacích programů pro zaměstnance, rozvoj institucí služeb zaměstnanosti, rozvoj vzdělávacích programů apod.

4.3.3 Fond soudržnosti (FS)

Známý i jako Kohezní fond podporuje, na rozdíl od výše zmíněných, spíše rozvoj chudších států, nikoli však regionů. Podobně jako u ERDF jsou z něj podporovány **investiční** (infrastrukturní) projekty, avšak jen se zaměřením na dopravní infrastrukturu většího rozsahu (např. transevropské sítě), ochranu životního prostředí a na oblast energetické účinnosti a obnovitelných zdrojů energie.

4.3.4 Evropský zemědělský fond pro rozvoj venkova (EAFRD)

Je finanční nástroj na podporu rozvoje venkova, který spadá do společné zemědělské politiky EU. Prostředky z EAFRD slouží ke zvýšení konkurenceschopnosti zemědělství a lesnictví, zlepšení životního prostředí a krajiny nebo kvality života ve venkovských oblastech a diverzifikace hospodářství venkova. [16], [17]

4.4 REGIONY REGIONÁLNÍ POLITIKY

Evropská unie používá pro účely regionální politiky systém regionálního členění NUTS. Každý členský stát je rozdělen dle počtu obyvatel do tří úrovní statistických jednotek. Protože z evropských fondů čerpají nejvíce regiony spadající do úrovně NUTS II, byly v ČR vytvořeny regiony soudružnosti.

Individuální vývoj územněsprávního členění každého členského státu, který respektuje přirozené potřeby obyvatelstva i státní správy, má za příčinu existenci 27 různých systémů správního členění. Tento fakt je omezením pro následné srovnání ze statistického i ekonomického hlediska.

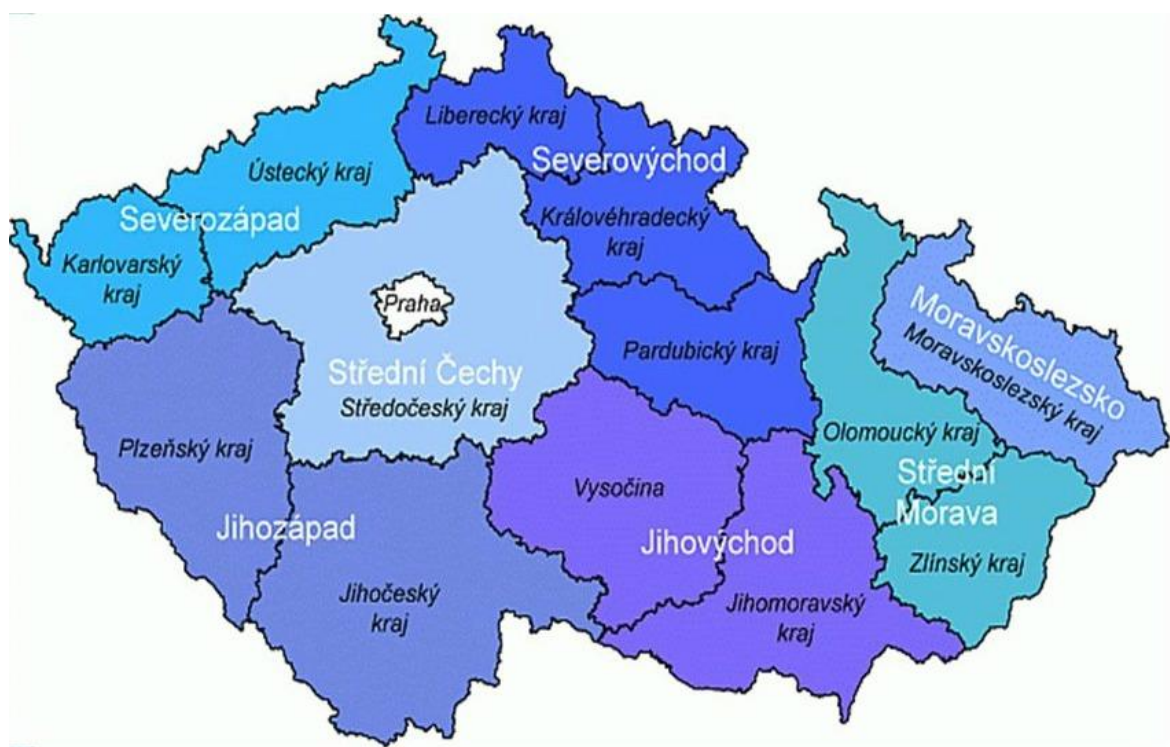
Z těchto důvodů vznikla v roce 1988 forma statistického monitorování ekonomické a sociální situace v regionu, které říkáme NUTS tedy Nomenklatura územních statistických jednotek. Regiony jsou děleny do tří úrovní dle počtu obyvatel:

Tab. 2. Regionální členění území [3]

Úroveň	Doporučený minimální počet obyvatel	Doporučený maximální počet obyvatel
NUTS I	3 000 000	7 000 000
NUTS II	800 000	3 000 000
NUTS III	150 000	800 000

Z důvodu vstupu České Republiky do Evropské unie byl zaveden nový stupeň členění, který odpovídá úrovni NUTS II – regiony soudružnosti. Podpora z fondů Evropské Unie je zaměřena právě na tuto úroveň v cíli Konvergence a z části Regionální konkurenceschopnosti a zaměstnanosti.

K získání těchto prostředků byly tyto regiony soudružnosti zřízeny z jednoho nebo více krajů, aby splnily požadavek 800 tisíc až 3 milionů obyvatel. Dělí se na Severozápad, Severovýchod, Jihovýchod, Jihozápad, Střední Čechy, Střední Morava a Moravskoslezsko vedené regionálními radami, do kterých směřuje podpora v rámci cíle Konvergence (tedy pomoc pro méně vyspělé regiony), a Hlavní město Praha.



Obr. 2. Mapa současných krajů [3]

Mapa ukazuje skladbu 14 krajů (NUTS III) do 8 regionů soudružnosti (NUTS II)

Praha převyšuje ekonomickými ukazateli výrazně ostatní části naší republiky, a proto nesplňuje kritéria pro příjem prostředků z finančně neobjemnějšího cíle politiky soudružnosti Konvergence. Naše hlavní město jako území, jehož HDP překračuje 75 % průměru EU, je oprávněna čerpat z cíle Regionální konkurenceschopnost a zaměstnanost. Protože má Praha nízkou nezaměstnanost i bez pomoci EU a výraznou ekonomickou dynamiku, z evropských fondů plyne do hlavního města ČR menší objem peněz, než do zbytku naší země.

Na regionálním rozvoji se tedy podílí tři skupiny poskytující finanční prostředky pro konkrétní oblast rozvoje. Souhrnně je dělíme na státní dotace, které poskytují různé resorty a jednotlivé orgány, dále jsou vypisovány každý rok jednotlivé konkrétní programy. Na zmíněné dotace navazují dotace z různých fondů EU. Doplnovat je mohou zejména různí soukromí investoři. Zatím těchto investorů je v ČR méně. [19]

II. PRAKTICKÁ ČÁST

5 ROZVOJ OBCÍ ZLÍNSKÉHO KRAJE A SROVNÁNÍ V ČASOVÉM HORIZONTU

Zlínský kraj nabyl statutu vyššího územně samosprávného celku 1. ledna 2000.

Jako jediný leží výhradně na území Moravy a je vymezen čtyřmi okresy: Zlín, Kroměříž, Uherské Hradiště a Vsetín. V celém kraji se nachází 307 obcí. Statutárním městem kraje je město Zlín, 30 obcí vlastní statut města a 13 obcí disponuje rozšířenou působností. Mezi nejvýznamnější městské a průmyslové aglomerace řadíme Zlín – Otrokovice -Napajedla, kde je koncentrováno více než 100 tisíc obyvatel. Dále aglomerace Uherské Hradiště-Kunovice - Staré Město, které tvoří 40 tisíc obyvatel a Vsetín, Kroměříž a Valašské Meziříčí, kdy každé má na až 30 tisíc obyvatel. Celkem tvoří Zlínský kraj 5,6% z celkového počtu obyvatel ČR.

Na území kraje leží dvě chráněné krajinné oblasti a to Beskydy a Bílé Karpaty. Největším vodním tokem je řeka Morava.

S ohledem na přírodní podmínky na tomto území tvoří Zlínský kraj z 50% zemědělská a z 40% lesní půda.

Zlínský kraj je zajímavý svou jedinečností ve všech oblastech a je díky tomu bohatý na jak na přírodní památky, tak bohatou kulturu a udržování tradic, historické památky a ojedinělou architekturu.

Z hlediska průmyslu je kraj zaměřen převážně na dřevozpracující, kovodělný, elektrotechnický a textilní průmysl.

Při pohledu do minulosti v rámci rozvoje a vývoje regionu Zlínského kraje bylo v roce 2011 vytvářeno 4,7 % HDP České republiky. Tento podíl odpovídá přibližně pětiprocentním hodnotám z konce 90. let 20. století a představuje v zásadě konstantní, respektive mírně zvýšenou, hodnotu v porovnání před 10 lety. Z hlediska demografie klesl počet obyvatel ve sledovaném období 2000 až 2012 o 6 tisíc obyvatel. Tato záporná hodnota je způsobena úbytkem přirozeného přírůstku a migrací.

Po zohlednění všech priorit a možností Zlínského kraje je jeho vývoj uspokojivý po všech stránkách.

Jednotlivé obce a města disponující rozšířenou působností spadají nejen pod strategii rozvoje Zlínského kraje, ale mají definovány vlastní oblasti rozvoje. [9], [21]

6 OBLASTI ROZVOJE

V rámci rozvoje Zlínského kraje a jeho okresů a obcí je jedním z vůdčích dokumentů Strategie rozvoje Zlínského kraje 2009-2020. Strategie rozvoje ZK je velkou měrou ovlivněna také kohezní politikou EU, která formuluje cíle tohoto dokumentu. Z pohledu EU spadá Zlínský kraj a jeho přilehlé části do kategorie NUTS III.

Tematické pilíře rozvoje obsahují:

1. Konkurenceschopná ekonomika - příznivé prostředí pro podnikání
2. Úspěšná společnost
3. Efektivní infrastruktura a rozvoj venkova - propojení města s okolními částmi obce, podpora přírodních oblastí
4. Atraktivní region - volnočasové i vzdělávací vyžití nejen pro turisty
5. Podnikání MSP a služby
6. Průmysl, věda, výzkum a inovace – podpora vědy a výzkumu a jejich rozvoj
7. Informační a komunikační technologie
8. Školství a celoživotní učení – dostatečný počet škol na region
9. Trh práce – vyvážená nabídka a poptávka pracovním míst
10. Sociální služby-psychologické poradny, poradny pro matky s dětmi
11. Zdravotnictví – dostupná kvalitní zdravotnická péče, odpovídající vybavenost zdravotních středisek
12. Životní prostředí a energetika - ochrana životního prostředí, čisté ovzduší
13. Zemědělství a rozvoj venkova – údržba přírodních krajín a smysluplné využití
14. Doprava – kvalitní veřejná doprava, budování a renovace silnic
15. Cestovní ruch-turisticky vyhledávaná oblast
16. Kultura a památková péče-údržba historických budov, rozvoj kultury [9]

7 OBLASTI ROZVOJE MĚSTA UHERSKÉ HRADIŠTĚ

Stěžejním dokumentem udávající směr dlouhodobého rozvoje města je Strategický plán rozvoje města UH a byl vytvořen a schválen v roce 2007. Určuje oblasti a cíle rozvoje do roku 2020.

V roce 2010 město přistoupilo k projektu „Zefektivnění procesu strategického plánování a řízení rozvoje města Uherské Hradiště“. Zejména v oblasti komunikace, financí a lidských zdrojů svými cíli projekt naplňuje principy vládní strategie „Efektivní veřejná správa a přátelské veřejné služby – Strategie realizace Smart Administration v období 2007 – 2015.

Za komplexní cíl projektu považujeme zefektivnění procesu při plnění cílů již zmíněného Strategického plánu města. Celý projekt je vázán na potřeby obyvatel města.

7.1 Struktura Strategického plánu rozvoje města Uherské Hradiště

Návrhová část projektu zažila také aktualizaci, která vznikla za pomoci odborné i laické veřejnosti skrze veřejná fóra. Veřejné fórum se konalo v listopadu roku 2011 a s ohlednutím na poznatky veřejnosti přispěly k dokončení aktualizace.

Při tvorbě plánů a následných aktualizací hraje hlavně celý realizační tým, který tvoří členové vedení Městského úřadu města a odborníků z řad zaměstnanců. Hotový návrh byl projednán a schválen ve všech komisích Rady města realizační tým, který je složen jednak z odborníků z řad zaměstnanců, tak z členů vedení Městského úřadu. Návrh SPRM byl projednán postupně v komisích Rady města (komise kulturní, finanční, cestovního ruchu a prezentace města, sociální a zdravotní, pro vzdělání, pro dopravu, pro strategický rozvoj města a strategické plánování).

Pro silnější provázanost s nadřazeným dokumentem – Strategie rozvoje Zlínského kraje 2009 – 2020 byla do jisté míry pozměněna struktura SPRM, zejména pokud se týká rozčlenění na strategické pilíře.

Zastřešující rámec celé návrhové části představuje vize, která popisuje stav, jehož by mělo být v budoucnu dosaženo, a způsob, jakým by město mělo být vnímáno.

Pilíře tvoří strukturovanou formulaci hlavních tematických sektorů, v rámci kterých je nutné danou problematiku řešit. Uvnitř každé kritické oblasti je rozvojová vize města

konkretizována do podoby cílů. Hlavní záměry v rámci každého cíle jsou dále rozvedeny do jednotlivých úkolů. Přičemž, ke každému cíli jsou přiřazeny indikátory, kterými se bude měřit úspěch dosažený v rámci cíle. Konkrétní aktivity budou součástí jednotlivých Akčních plánů. Ty budou koncipovány ve střednědobém horizontu. U každého úkolu bude nastavena odpovědnost, termín plnění a finanční alokace. [11]

Návrhová část Strategického plánu je rozdělena do čtyř pilířů:

- Ekonomický potenciál a atraktivita města
- Soudržná společnost
- Životní prostředí a urbanismus
- Partnerství a efektivní samospráva

ZAJIŠTĚNÍ CÍLŮ

- Zlepšit podmínky pro rozvoj MSP a zaměstnanosti
- Zvýšit atraktivitu a návštěvnost města
- Zlepšit podmínky pro školství a vzdělávání
- Zefektivnit síť sociálních služeb
- Zvýšit bezpečnost a posílit prevenci kriminality
- Zlepšit podmínky pro sport, spolkový život a volnočasové aktivity
- Zlepšit podmínky pro kulturní život města
- Zlepšit parametry životního prostředí
- Optimalizovat dopravní systém města
- Zajistit přiměřený urbánní rozvoj (bydlení, tvorba veřejných prostranství, revitalizace brownfields)
- Zajistit efektivní řízení města a využití ICT
- Prosadit zájmy města a podpořit vnější vztahy (spolupráce)
- Podpořit aktivní práci s veřejností [11]

NEJZELENĚJŠÍ OKRESNÍ MĚSTO

V roce 2015 Český rozhlas porovnával podíly zelených ploch po městských krajských městech. První místo obsadil Děčín, který dosáhl na 63% zeleně. Vděčí za to hlavně rozsáhlým lesům, které ze severu, od Labských pískovců a Děčínské vrchoviny, zasahují hluboko do katastru města.

Uherské Hradiště, které se umístilo na posledním místě proti výsledkům, oponuje a zásadně s nimi nesouhlasí. Dle mluvčího Jana Pášmy, nemá s realitou mnoho společného: „Výsledky neodpovídají skutečnosti, jsou zavádějící a nic neříkající,“ napsal Českému rozhlasu mluvčí.

Jan Pášma dále uvádí, že městu uškodilo odtržení Kunovic a Starého Města v 90. letech: „Tyto aglomerace tvořily jeden funkční celek i z hlediska zeleně. Například Kunovský les, to jsou 'zelené plíce' města. Pozemky sice vesměs patří Uherskému Hradišti, ale územně náleží ke katastru Kunovic.“

„Víme, že město Uherské Hradiště nepatří k městům s největším podílem zeleně. Je těžké srovnávat místo s historicky velmi starým osídlením s městy postavenými uprostřed lesů před nedávnem. Určitě ale víme, že na tom se zelení nejsme tak špatně, jak je prezentováno,“ píše mluvčí. [10]



Obr. 4. Děčín [4]



Obr. 3. Uherské Hradiště [4]

MĚSTO BRNO

Brno je svým počtem 400 tisíc obyvatel i rozlohou 230,2 km druhé největší město v ČR. Je sídlem Jihomoravského kraje a leží na soutoku řek Svratky a Svitavy. Svým počtem obyvatel se v žebříčku největších měst EU řadí na 69. příčku.

Město Brno je považováno za středisko vysokého školství. Má 33 fakult, 13 univerzit a mnoho dalších vysokých škol, kde studuje více než 80 tisíc studentů. Nachází se zde 63 středních škol různého zaměření.

Mezinárodně je známé díky významným výstavám a veletrhům na Brněnském výstavišti, které je považováno za jednu z kulturních památek města. Největší zde pořádanou akcí je Mezinárodní strojírenský veletrh.

Z hlediska kultury je město Brno rozmanité na muzea, divadla a další kulturní instituce. Koná se zde řada festivalů a kulturních akcí. Nachází se zde hvězdárna a planetárium, tři botanické zahrady a zoologická zahrada o rozloze 65 ha a řadí se tedy mezi největší v Česku. Mezi nejvýznamnější historické památky řadíme hrad a pevnost Špilberk a katedrálu sv. Petra a Pavla. Turisticky nejvyhledávanější lokalitou je Moravský Kras.

V Brně je množství sportovních spolků, jejichž týmy hrají nejvyšší ligy daného sportu. Například tým amerického fotbalu, ledního hokeje, baseballové týmy, ragbyové týmy, volejbalové týmy, florbalové kluby a klub národní házené.

Hromadná doprava města Brna zahrnuje 13 linek tramvají, 13 linek trolejbusů a 40 denních a 11 nočních linek městských autobusů.

Brno je považováno za železniční uzel nadregionálního významu a nachází se zde 9 železničních stanic a zastávek. Denně zde projede přibližně 500 vlaků a 50 tisíc pasažérů. Stávající hlavní nádraží je nevyhovující a zastaralé, nová stavba však byla již několikrát odložena. Z hlediska silniční dopravy je Brno mezinárodní křižovatkou dálnic. Bylo zde vybudováno množství silničních tunelů a další tunely jsou plánovány. Jako každé velké město je počet a dostupnost parkovacích míst nevyhovující a město dlouhodobě usiluje o zbudování nových parkovacích domů a podzemních parkovacích stání. Nachází se zde dvě fungující letiště. Letiště Tuřany je mezinárodní veřejné letiště. [22]

MĚSTO ZLÍN

Město Zlín je sídlem Zlínského kraje s počtem obyvatel 75 tisíc a rozlohou 103 km. Na Východní Moravě je město považováno za průmyslové, kulturní a obchodní centrum.

Ve městě je velké množství středních škol a jedna univerzita. Nachází se zde tři nemocnice. V roce 2008 zde bylo vybudováno velké obchodní a zábavní centrum Zlaté jablko.

Za kulturně nejvýznamnější místa považujeme Muzeum obuvi, Galerie výtvarného umění, městské divadlo, velké kino a knihovna. V části Zlína se nachází zoologická zahrada a v posledních letech je nejnavštěvovanější turistickou atrakcí na Moravě. Sportovní dominantou města Zlín je lední hokej.

Z hlediska dopravy jsou využívány autobusy a trolejbusy. Město je stranou od hlavních dopravních tahů. Je to dáno tím, že k rozvoji města došlo až ve 20. století, kdy už existovala hlavní železniční síť. [23], [39]

MĚSTO STARÉ MĚSTO

Ve Starém Městě žije na 6800 obyvatel na území o rozloze 21 km a sousedí s 8 obcemi. Do roku 1991, kdy se Staré město stalo samostatnou obcí, plnilo funkci uherskohradištského předměstí a městem bylo jmenováno v roce 1997.

Město je významné svým rozmanitým společenským, sportovním a kulturním děním. Mezi nejoblíbenější akce patří plesy, vánoční jarmark, košt vína a slivovice, staroměstský den. Dodržují se zde každoročně tradice typu fašank, hody s právem a velikonoční občůzky. Dominantou těchto akcí jsou tradiční Michalské slavnosti. Je zde hojně rozšířeno včelařství, zahrádkářství, rybářství a myslivecké sdružení.

Nachází se zde tři mateřské školy, z toho jedna křesťanská, dvě základní školy, z toho jedna umělecká a dvě střední školy – odborná škola a gymnázium.

Z hlediska dopravy je zde situována důležitá železniční stanice na trati Břeclav - Přerov a nachází se zde mezinárodní silnice E50. [24]

8 ROZVOJ UHERSKÉHO HRADIŠTĚ

Uherské Hradiště je okresní město o rozloze 26,27 km² s rozšířenou působností spadající pod Zlínský kraj.

Založeno bylo v roce 1257 Přemyslem Otakarem II, kdy se nejednalo o pravou zakládací listinu, ale pouze o dohodu mezi králem Přemyslem a klášterem Velehrad. Pravá zakládací listina pochází z roku 1258 a obsahuje důležité správní právo, tedy právo města se spravovat samo. Dále mělo město například právo mílové, trhové, hrdelní a právo razit mince. Patronem UH bylo město Brno.

V počátcích bylo město jakýmsi ostrůvkem, který různě lemovaly řeky Olšava a Morava. Toto území ve svých časech také křížilo Jantarovou stezku, ústřední obchodní stezku té doby. Město umožnil založit klášter Velehrad pod podmínkou osídlení území nejen lidmi krále Přemysla, ale i místními.

Centrem města bylo náměstí, kde se nacházela rychta – pozdější radnice, kde sídlil rychtář, písař, vězení i šenk. Na náměstí v místech mezi dnešní Stanclovou lékárnou a Hotelem Slunce se nacházel pranýř. Představitel středověkého města byl rychtář a měl mimo jiné také soudní pravomoc. Později vedla město městská rada – 12 konšelů, kteří si ze svého středu vybírali purkmistra, který byl volen vždy na jeden měsíc v roce. Zajímavě tak již ve své době předcházeli korupci.

Svůj dnešní název získalo město až v roce 1587.

Město zažívalo postupný rozvoj a například v roce 1670 zde žilo asi 1500 obyvatel a ve městě bylo zbudováno na 180 domů.

UH během 19. a počátkem 20. století přestalo být nedobytnou vojenskou pevností a začalo být správním, soudním, obchodním a kulturním centrem Slovákého regionu.

V dnešních dnech, ve spojení se Starým Městem a Kunovicemi tvoří městskou aglomeraci s 38 tisíci obyvateli. V samotném UH žije 25 660 obyvatel v sedmi městských částech (centrum, Mařatice, Jarošov, Sady, Vésky, Míkovice a Rybárny).

Historické Uherské Hradiště je považováno za srdce Slovákca a v posledních letech zažívá významný rozvoj v mnoha oblastech. [25], [26]

8.1 Bydlení

Potřeba zajištění bydlení zažila první velký nárůst již v první polovině 19. století, kdy následkem nárůstu obyvatel došlo k rozšíření půdorysu města. Meziválečné období se stalo důležitým mezníkem v masivní výstavbě rodinných domů a objektů pro drobné podnikání. Město našlo pomocnou ruku u Dr. Vladimíra Zakrejse, který vybudoval projekt zastavovacího plánu města v roce 1926. Tento projekt byl hotov v roce 1936. V těchto letech bylo vystavěno až 122 nových staveb a ulice Boženy Němcové, Jiřího z Poděbrad a Kollárova byly obohaceny o několik rodinných domů. K těmto výstavbám může přiřadit jména významných architektů a to František Lydie Gahura, žák Josipa Plečnicka a Jana Kotěry.

V severozápadní části města, u řeky Moravy proběhla vilová výstavba a výstavba sborového domu Jana Ámose Komenského. V této době byla vystavěna mimo jiné budova Národní banky, stavba Sokolovny a budova vlakového nádraží.

Příznivý vývoj v oblasti stavebních činností ukončila až 1. světová válka. Od roku 1950 došlo k několika dalším vlnám nárůstu obyvatel a dalšího rozšíření města o obce Kunovice a Staré Město a vznikl plán na vytvoření centra kraje až pro 70.000 obyvatel. Započala výstavba sídliště Mojmír a později také sídliště Východ.

V 90. letech došlo k odtržení obcí Staré Město a Kunovice a tím také k snížení počtu obyvatel. Odtržením těchto obcí padl dlouhodobý plán rozvoje města k aglomeraci a tím také k vytvoření nového územního plánu města, který by umožnil plynulý rozvoj města.

Dochází tak k masivní výstavbě rodinných domů v městské části Mařatice.

Od začátku tisíciletí nárůst obyvatel stagnuje, mění se však potřeby obyvatel. Zástupci města reagují na zvyšující se poptávku na bydlení v centru města. Vzniká tak odvážný projekt přestavby rozsáhlého komplexu budov kasáren na residenční a moderní bydlení, které byly původně dokončeny v roce 1932 spolu s nově vystavěnými důstojnickými domy.

V neposlední řadě umožňují i výstavbu nových bytových jednotek ať už formou novostaveb, tak přestavbou stávajících objektů v centru města.

V současnosti jsou plně obydleny všechny městské části včetně centra města. [8]

8.2 Doprava

V dobách založení města bylo území různě lemováno řekou Morava a Olšava. Pozdější výstavba dřevěných mostů umožnila propojení města a ostatních částí a tedy lepší pohyb obyvatel.

S rozvojem města, nárůstem počtu obyvatel, potřebami průmyslu a obchodu vyvstává potřeba řešit dopravní situaci. Je tak nutno zabezpečit pohyb obyvatel jak v samotném UH a jeho městských částech, tak i na periferiích a vně města.

Z pohledu územního plánování je nutné rozlišovat dopravu osob a zboží. Dopravu osob pak na silniční, železniční, lodní a leteckou. V rámci UH je lodní doprava zcela zanedbatelná, letecká dostala úpadku díky své finanční náročnosti a nerentabilitě.

Můžeme se tedy zaměřit na dopravu silniční a železniční.

Urbanistická kompozice se opírá o dvě pěší trasy, které se kříží v centru historického jádra. Samotné vjezdy do historického jádra pak leží na komunikačním okruhu, který lemuje obvod městské památkové zóny.

V roce 1983 dochází k výstavbě centrálního autobusového nádraží, které umožnilo pružnější spojení s okolními obcemi a městy. Mimo příměstskou autobusovou dopravu jsou zavedeny také dálkové spoje do Brna, Prahy a do Slovenské republiky.

Autobusové nádraží prošlo v roce 2007 rozsáhlou rekonstrukcí, která splňuje nejen požadavky moderní veřejné dopravy, ale také přispěla k částečnému zklidnění dopravy v okolních ulicích. Denně je odsud vypraveno více než 1000 spojů.

Nedílnou součástí dopravního řešení města je také železniční spojení a návaznost na blízký hlavní železniční koridor Břeclav – Česká Třebová, procházející Staré Město. Tato železniční stanice byla vybudována již v roce 1841 a do dnešních dnů prošla řadou přestaveb. Toto dopravní spojení umožňuje přepravu nákladu a osob do a z města a částečně tak nahrazuje silniční dopravu a snižuje tak dopravní zatížení města.

I přesto však zůstává omezení dopravy na území UH prioritním zájmem městského zastupitelstva. V letech 1998-2003 se město podílelo na výstavbě obchvatu města a tak zajistilo svedení transitní dopravy mimo své území a výrazně tak snížilo dopravní zátěž města a přilehlých obytných částí. [8], [25]

Před nedávnem zažila velkou rekonstrukci hlavní křižovatka města a byl připojen odbočovací pruh a navíc přibyly tabulky měřící emise.

Dlouho očekávanou událostí, je výstavba silnice napojující se na tzv. Kunovský obchvat, který by měl ulevit hustému provozu v centru města.

Velkým nedostatkem města z hlediska veřejné dopravy, jsou chybějící linky hromadné městské dopravy napříč městem a chybějící plynulé spojení mezi autobusovou a vlakovou dopravou.

"Hradiště je nejspíše jediné město v České Republice nad deset tisíc obyvatel, které nenabízí přímý přestup mezi městskou hromadnou dopravou a železniční stanicí nebo nemá linky napříč městem". Stanislav Blaha, starosta města pro Parlamentní listy. [38]

Kunovské letiště je ústředním letišťem Zlínského kraje. Je však využíváno soukromníky a pro obchodní účely. [8]

8.3 Výchova a vzdělávání

Z historického hlediska nastal rozvoj v oblasti vzdělávání v 2. polovině 18. století. Vznik první školy datujeme v roce 1776. V 19. až 20. století došlo k budování odborného školství na základě požadavků některých vrstev obyvatelstva (měšťanstva, řemeslníků a obchodníků) město zbudovalo dvouletou obchodní školu. Obchodní akademie byla v tomto období jednou z pouhých dvou škol tohoto typu v Českých zemích a byla využívána nejen občany UH, ale také obyvateli širokého okolí a Slovenska.

V roce 1884 bylo zřízeno Gymnázium, které je významnou součástí vzdělávání v UH až do dnešních dnů a řadí se mezi jedno z nejlepších v republice.

Velký rozvoj školství město zažilo po roce 1918, kdy bylo v okrese zřízeno deset měšťanských škol a vystavěno několik školních budov jako živnostenská a mateřská škola v Uherském Hradišti a další školy ve Starém Městě a Mařaticích.

V roce 1922 byla založena Zemská hospodářská škola sloužící k zavádění nových zemědělských metod a k výchově rolníků. V rámci otevření této školy byl v blízkosti UH zbudován pokusný statek.

V současnosti je jednou z nejdůležitějších úloh obce zajištění vzdělání na všech úrovních. Pro město je velmi důležité podporovat všechny formy vzdělávání od předškolní docházky až po univerzitu třetího věku z důvodu udržení obyvatel v regionu a zvýšení kreditu města.

Město tak provozuje devět mateřských škol, zvláštní školu, šest základních škol, tři střední školy, učiliště, gymnázium, základní uměleckou školu a již zmíněnou univerzitu třetího věku. Zároveň také umožňuje provoz soukromých vzdělávacích zařízení na všech stupních vzdělání.

V posledních letech se město také výrazně podílí na rozvoji vyššího a vysokoškolského studia prostřednictvím Obchodní akademie, Univerzity Tomáše Bati a Vysoké školy Báňské – technické univerzity Ostrava v areálu bývalých kasáren. V kampusu, který má zatím výrazné nedostatky, schází prostor pro sportovní vyžití a další volnočasové aktivity.

Město silnou měrou podporuje rozvoj mimoškolního vzdělávání. Vznikají tak zájmová centra pro děti a mladistvé.

Neméně podstatnou částí je podpora sportovních aktivit. Jedním z nejvýraznějších projevů této podpory byla rozsáhlá rekonstrukce a přestavba bývalého areálu Slovácké Slavie na městské sportoviště. Toto sportoviště se stalo regionálním centrem veškerých sportovních aktivit, ať už pod organizací škol či jiných zájmových sdružení. Rekonstrukcí prošel také blízký zimní stadion, který tak s městským sportovištěm zajišťuje vhodné prostory pro výuku ZŠ Sportovní.

Také jednou z významných aktivit města v tomto směru byla nákladná přestavba stávajícího koupaliště a plaveckého bazénu na Aquapark, který je také hojně využíván pro školní i mimoškolní aktivity. Tato tři základní sportoviště doplňuje na území města řada menších hřišť a sportovišť, která postupně prochází revitalizací.

Ač by se UH rádo stalo univerzitním městem, nízký počet studentů (800) tomu prozatím brání. Do budoucna se však očekává navýšení tohoto čísla z důvodu otevření magisterského studia. [8], [25]

Otevření magisterského studia je pro město novou a velmi významnou kapitolou. Navazující magisterské studium Bezpečnost společnosti zahájí 60 studentů v září 2016. Absolventi tohoto oboru najdou uplatnění ve státní a veřejné správě, i v podnicích. Obor bude zahrnovat čtyři obory - ochrana obyvatelstva, řízení environmentálních rizik, ovládání rizik a logistika. Fakulta se rozhodla, že první dva roky bude financovat z vlastních prostředků,

dále počítají s podporou ministerstva školství. Rozpočet na jeden semestr je 400 tisíc korun.

S jistotou univerzitu podpoří radnice v UH. „Aktuálně dáváme na každého studenta tisíc korun bez rozlišení studijního programu, ale od září dojde ke změně. Šest stovek vyplatíme za každého studenta bakalářského studijního programu a dva tisíce za studenta navazujícího magisterského studia,“ prozradil nové znění smlouvy starosta Stanislav Blaha. [28]

Dalším velkým cílem pro město je získání doktorského studia.



Obr. 5. Fakulta logistiky a krizového řízení v Uherském Hradišti [5]

8.4 Kulturní rozvoj

Až do období první světové války byl kulturní život na Uherskohradištsku skromný a spíše jednostranný. Kultura byla omezena na divadelní či operetní společnost, která zde působila pouze dvakrát do roka. Ochotníci zde sehráli dvě až tři divadelní hry nebo proběhl koncert pěveckého spolku Svatopluk.

Významným mezníkem v kulturním rozvoji města bylo otevření Slovákého muzea, které bylo v provozu až do konce 1. světové války. Po vzniku Československa byly však prostory zabrány vojskem a sbírky zabaveny. K prvnímu pozitivnímu obratu došlo až v 30. letech, kdy našlo muzeum útočiště Na Střelnici ve Smetanových sadech.

K velkému rozvoji Slovákého muzea došlo v roce 1937, kdy se podařilo přistavět moderní výstavní sály a doplnit národopisné sbírky.

Z historického hlediska lze považovat za první významnou kulturní instituci také Čtenářský spolek, který založil první českou knihovnu. U knihovnictví zůstaneme také při

zmínce Bedřicha Buchlovana, který vedl městskou knihovnu a významně se podílel na organizaci kulturního života ve městě.

Nyní město UH a přilehlé obce aktivně podporují kulturu a folklorní tradice, jejichž historie sahá do nepaměti a podílejí se tak na trvalém udržení těchto tradic.

Dalo by se říci, že UH je kultura, a tím spíše i folklóru, městem přímo zasvěceným. Kultura tak byla a je městem silně podporována. Mluvíme zde nejen o akcích, jako jsou hody s právem, organizace folklorních spolků a jejich vystoupení, jízdy králů, výstavy, koncerty, sportovní události, filmová škola, aj. [8], [25]

Kulturní instituce podporované městem:

- Slovácké divadlo,
- Slovácká galerie,
- Slovácké muzeum,
- Kino Mír,
- Kino Hvězda,
- Veslařský klub

Kulturní akce podporované městem:

- Slovácké beachové léto

Projekt vznikl v roce 2008 díky místním nadšencům plážového volejbalu. Již první ročník předčil veškeré očekávání a původně skromná akce se stala sportovně kulturní událostí, která nemá v našem státě obdoby.

Hlavním cílem této akce je podpora veřejnosti ke sportu a získání finančních prostředků pro dobrovolné účely.

Profesionálové i amatérští sportovci si můžou vybrat z několika sportů, ve kterých chtějí soutěžit, jako například plážové volejbal, plážový fotbal, nebo stolní fotbálek.

Dalším cílem akce je získání finančních prostředků pro dobrovolné účely. [29]

- Letní filmová škola

Letní filmová škola byla založena v roce 1963 a to pouze pro členy filmových klubů. Postupně se však rozrůstala. Zlomový byl rok 1993, kdy se začínají více promítat zahraniční filmy, jsou zváni zahraniční hosté a zvýšil se počet promítaných míst. Dnes je LFŠ vyhlášenou a velmi oblíbenou akcí, kdy se do UH sjíždějí tisíce návštěvníků. [30]



Obr. 6. Letní filmová škola [6]

- Kunovské léto

Z iniciativy bývalých členů folklorního souboru Kunovjan vznik v roce 1994 dětský folklorní festival s názvem Kunovské léto. Pořadatelem a garantem festivalu je vedle Sdružení město Kunovice, spolupořadatelem a podporovatelem je město UH, město Staré Město, Ministerstvo kultury ČR, Zlínský kraj, Evropské fondy, Program obnovy venkova a Škola vesnice v Modré, Fos ČR, nadace a sponzoři. Festival se každoročně koná třetí týden v červnu a od roku 2000 se stal mezinárodním festivalem.

Za dobu své existence se ho zúčastnilo nespočet dětských kolektivů z ČR, Slovenska, Polska, Litvy, Lotyšska, Slovinska, Ruska, Maďarska, Makedonie, Srbska, Arménie, Gruzie, Řecka, Chorvatska, Itálie, Bulharska, Rumunska, Mexika, Turecka, Konga a řada neprofesionálních i profesionálních souborů, muzik a umělců. Dále se zaměřuje na popularizaci lidového řemesla a tradiční lidové výroby a představení výjimečných nositelů tradic. [31]

- Slovácké slavnosti vína a dny otevřených památek

Jednou z největších a nejvýznamnějších akcí, která prezentuje krásy tradiční lidové kultury na Slovácku. Jsou to Slovácké slavnosti vína a otevřených památek.

Historické jádro UH se tak již od roku 2003 pravidelně začátkem září proměňuje v jedno velké pódium, na němž se představují desítky folklorních souborů, cimbálových muzik i dechových kapel, a společně s ochutnávkou vín, burčáku a regionálních gurmánských specialit vytvářejí nezapomenutelný zážitek pro desetitisíce návštěvníků. [32]



Obr. 7. Slovácké slavnosti vína a dny otevřených památek [8]

- Slovácký okruh



Obr. 8. Slovácký okruh ve Starém Městě [7]

Město se velkou měrou podílí na udržení a rozvoji folklorních tradic v oblasti Slovácka, nejen pořádáním akcí typu Slavnosti vína, ale i podporou menších dobrovolných projektů a všech folklorních souborů.

Posledním projevem podpory k udržitelnosti folklóru byla výstavba centra slováckých tradic a řemesel v lesoparku Rochus.

8.5 Ochrana veřejného pořádku

Pro město UH, jako pro ostatní obce v České Republice, platí povinnost zajistit zabezpečení veřejného pořádku. K nástrojům města patří nejen vydávání závazných vyhlášek, projednávání přestupků, ale také zřizování obecní policie, která je v rámci organizačního členění považována za obecní orgán a spolupráce s Policií ČR.

Oblasti, které lze regulovat obecně závaznou vyhláškou:

- konzumace alkoholu na veřejných prostranstvích
- používání zábavné pyrotechniky na veřejných prostranstvích
- hluk (hlučné činnosti) a rušení nočního klidu
- podmínky pro pořádání veřejnosti přístupných akcí
- znečištění ulic a jiných veřejných prostranství
- rozdělávání a udržování otevřených ohňů
- ochrana a údržba veřejné zeleně (sekání, úklid)
- chov zvířat, pohyb psů a jiných zvířat
- žebrání
- prostituce
- jízda na skateboardech a kolečkových bruslích
- provoz zařízení obce sloužících potřebám veřejnosti
- vylepování plakátů
- kouření na veřejných prostranstvích

Závazná vyhláška nemůže regulovat tyto oblasti:

- provozní řády zařízení obce sloužících potřebám veřejnosti
- jízda na skateboardech a kolečkových bruslích na veřejných prostranstvích, která jsou pozemními komunikacemi
- provozní doba pohostinských zařízení

Dozor nad vydáváním a obsahem obecně závazných vyhlášek obcí vykonává ministerstvo vnitra. To také pro obce prostřednictvím odboru dozoru a kontroly poskytuje v této oblasti metodickou pomoc. [13]

Dále zde spadá také téma požární ochrany, kdy do samostatné působnosti patří zřizování jednotky sboru dobrovolných hasičů obce. Jedná se také o zabezpečení tohoto sboru finančně i materiálně. Patří sem také zpracovávání dokumentace požární ochrany v souladu s nařízením vlády a vydávání obecně závazných vyhlášek obce, jako například požární řád obce, podmínky k zabezpečení požární ochrany při akcích, které pořádá obec a zúčastňuje se jich větší počet osob, dále starost o zdroje vody pro hašení požárů a preventivně výchovná činnost.

Mezi zajištění veřejného pořádku spadá také integrovaný záchranný systém, který koordinovaně spolupracuje při mimořádných záchranných akcích.

Základními složkami IZS jsou:

- Hasičský záchranný sbor České republiky,
- jednotky požární ochrany zařazené do plošného pokrytí území,
- zdravotnická záchranná služba,
- Policie České republiky. [12]

Ostatními složkami IZS jsou vyčleněné síly a prostředky ozbrojených sil, ostatní ozbrojené bezpečnostní sbory (například obecní policie), ostatní záchranné sbory, orgány ochrany veřejného zdraví, havarijní, pohotovostní, odborné a jiné služby, zařízení civilní ochrany, neziskové organizace a sdružení občanů, kterých lze využít k záchranným a likvidačním pracím.

8.6 Potřeba informací

Město UH, je jako každé jiné město, povinno informovat své občany o aktuálním dění. V rámci potřeby informací tedy hovoříme o informovanosti občanů města o jeho aktuálním vývoji, řešení problému a stanoviska města ke konkrétní problematice. Ať už je to formou písemnou například na veřejné vývěsce města, internetových stránkách města nebo prostřednictvím médií.

Oproti minulosti je nyní důležité internetové a satelitní pokrytí, protože většina občanů využívá moderní technologie. UH má výborné pokrytí, naproti tomu na Salaši je signál slabší. [8]

8.7 Ochrana a rozvoj zdraví

Další, velmi důležitou a nedílnou součástí, fungování města je udržování kvality, početnosti a rozmanitosti v oblasti zdravotnictví a ochrany zdraví občanů.

Nejedná se zde pouze o udržování čistého ovzduší, dostupné zdroje vody při požáru a zajištění hladkého fungování všech složek záchranného integrovaného systému.

V těchto souvislostech mluvíme o také o zájmu města na počtu a typu dostupných zdravotnických zařízení v oblasti. Konkrétně město Uherské Hradiště zřizuje nemocnici, která zajišťuje komplexní péči v oblasti zdravotnictví. Stěžejním rokem pro nemocnici byl rok 2014, kdy byla velká část odborných zdravotnických pracovišť přesunuta do centrálního objektu. V rámci této přestavby nemocnice, byl vytvořen také jednotný lůžkový fond. V rámci této přestavby se změnila také infrastruktura a nová dopravní dispozice. Investováno bylo na 410 mil. Kč do stavby samotné a další desítky milionů do vybavení nemocnice.

V celém městě disponuje velké množství dětských lékařů, praktických lékařů. Zubařů, soukromých odborných lékařů a několik lékáren. [8], [27]

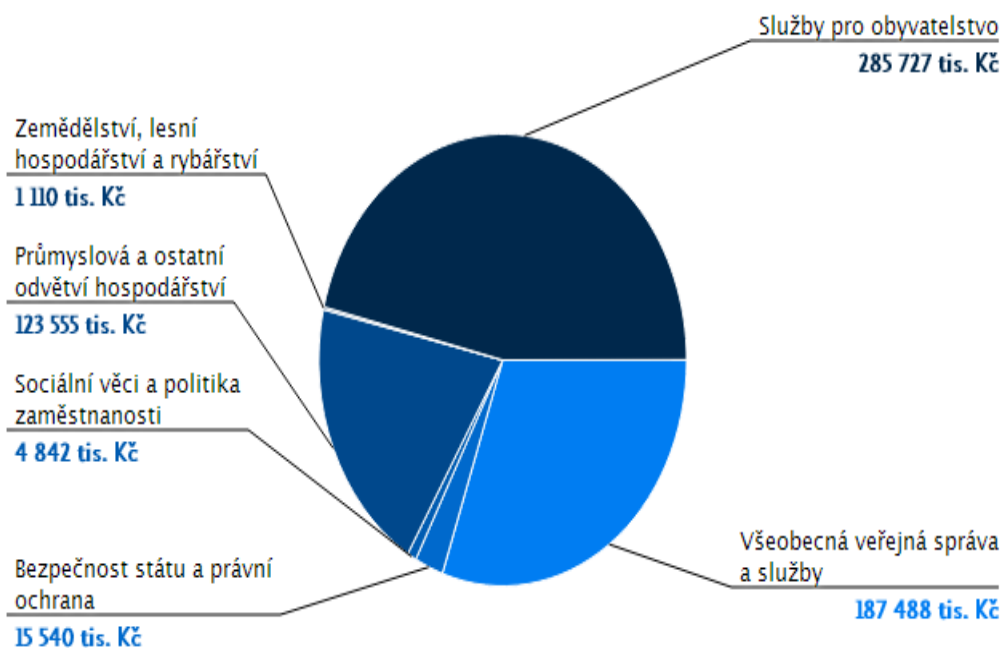
Rozpočet Uherské Hradiště pro rok 2015 vykazuje plusová čísla. Hospodaření města vyneslo za minulý rok 58851,-. [33]

Tab. 3. Saldo příjmů a výdajů pro rok 2015 [9]

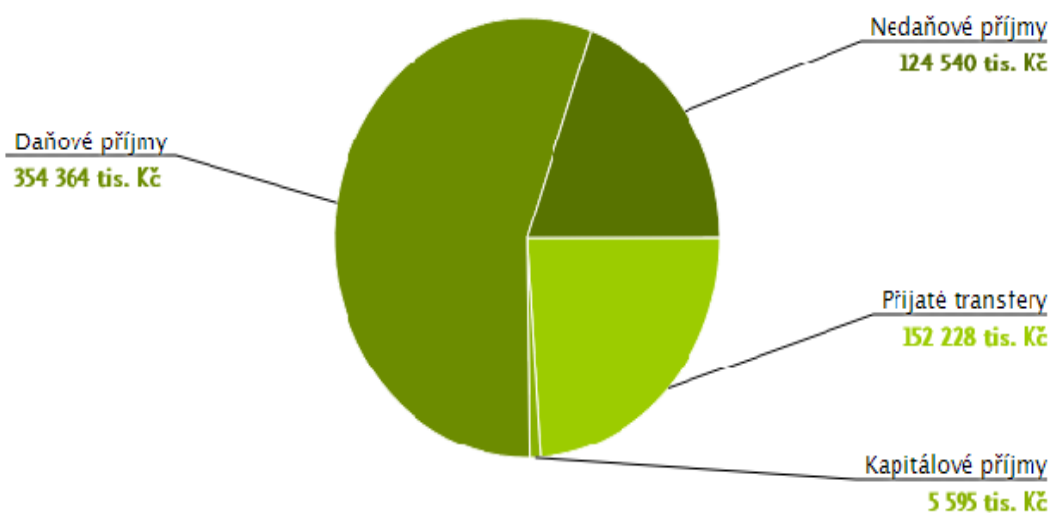
PŘÍJMY (KONSOLID.)	VÝDAJE (KONSOLID.)	SALDO PŘÍJMŮ A VÝDAJŮ (KONSOLID.)
636 726 tis. Kč	618 263 tis. Kč	18 462 tis. Kč

Tab. 4. Výsledek hospodaření pro rok 2015 [9]

NÁKLADY	VÝNOSY	VÝSLEDEK HOSPODAŘENÍ
498 056 tis. Kč	556 937 tis. Kč	58 881 tis. Kč



Obr. 9. Výdaje v roce 2015 [10]



Obr. 10. Příjmy v roce 2015 [10]

9 LESOPARK ROCHUS

Jako jeden ze strategických rozvojových záměrů města byl zbudován velký a významný projekt regenerace příměstského území Rochus, který je nejen historickým komplexem, ale také jednou z mála dostupných přírodních oblastí v blízkosti města.

Celý koncept rozvoje Rochus parku se snaží respektovat všechny definice a principy trvale udržitelného rozvoje. Trvale udržitelný rozvoj je takový rozvoj společnosti, který současným i budoucím generacím zachovává možnost uspokojovat jejich základní potřeby a přitom nesnižuje rozmanitost přírody a zachovává funkce ekosystémů.

Počátky projektu datujeme v roce 2006, kdy byly započaty aktivity směřující k rozvoji tohoto území. V počátcích mluvíme o vzdělávacích akcích, údržbě krajiny a v neposlední řadě o šetrné zemědělské činnosti. U zrodu celé ideje stál Mgr. Ing. Petr Pavlíček a dal tedy myšlenku ke zrodu projektu, který cílí na sladění environmentálních, sociálních i ekonomických hledisek, což bývá mnohdy velmi obtížné.

Území Rochus parku je historii bohaté a jeho osídlení je doloženo již před více než 30 000 lety. Celé území ač původně zemědělské, bylo lety přetvořeno na otevřenou krajinu s křovinami a z důvodu vojenské činnosti udržováno bezlesí. Od druhé poloviny 20. století až do roku 2001 byl areál využíván pro vojenské účely. Po odchodu armády se místo stalo opuštěné a došlo k prvním záměrům vybudovat zde rekreační zónu.

Vůbec prvním významným krokem, který vzbudil úvahy o rozvoji tohoto území, byl převod pozemků do vlastnictví města.

Dalším významným rokem je pro tento areál rok 2005, kdy došlo na nařízení vlády k zařazení lokality do Evropsky významné lokality ochrany přírody – soustava Natura 2000. Důvodem tohoto zařazení je výskyt motýla bourovce trnkového.

V následujícím roce vznikl projekt zbudovat v areálu muzeum v přírodě a zaměřit se na tradiční lidové stavitelství našeho regionu. Za tímto návrhem stojí holding SYNOT majitele Iva Valenty a protože revitalizace tohoto areálu spadá také pod strategický rozvoj města, započala systematická příprava realizace projektu. Odborným partnerem přípravy byl jako kompetentní orgán Krajský Úřad Zlínského kraje, strategickým partnerem holding SYNOT ve spolupráci s řadou odborníků a organizací.

Z důvodu zařazení tohoto území mezi evropsky významné lokality byl v první řadě zpracován přírodovědný průzkum, který vedl Ing. Ivo Machala. Dalším krokem byl ideový

kompoziční plán krajinného parku. Koordinaci přípravných prací pak zajišťoval odbor architektury, plánování a rozvoje Městského úřadu Uherské Hradiště ve spolupráci s odborem pro životní prostředí.

V roce 2008 byl zbudován investiční záměr pro celou lokalitu. Dalším, neméně důležitým aspektem byl odborný dohled na zbudování Muzea v přírodě, kterého se ujal ředitel Slovákého muzea PhDr. Ivo Frolec a připravil ideovou studii Muzeum v přírodě Rochus.

Dle výsledků hlasování občanů města byla poptávka o výsadbu zeleně, úpravy okolí kaple, odpočinková louka, muzeum vinařství v přírodě, ekostatek, expozice rostlin, naučené stezky, relaxační a kondiční sporty a mnoho dalšího.

V roce 2009 byly provedeny první zásahy z celé plánované revitalizace. Město zahájilo pozemkové úpravy půdy a obnovu kaple sv. Rocha nákladem 3,5 milionu korun. Na pozemkové úpravy půdy v letech 2009-2012 byla vynaložena částka 2,5 milionu korun. Celková plocha rozvojové zóny je více než 75 ha, včetně přístupových komunikací a ploch, kaple sv. Rocha a bývalého lyžařského svahu.

V roce 2010 bylo přijato řešení založení obecně prospěšné společnosti Park Rochus o.p.s., která má za úkol přípravu konkrétních projektů a vytváření podmínek pro správu a rozvoj celého areálu. Dne 1. října 2010 tedy byla podepsána smlouva mezi oběma hlavními partnery městem Uherské Hradiště a společností Synot Real Estate, a.s.

Všechny projekty provázané a zapojené do logicky uceleného rámce byly seřazeny do Integrovaného plánu rozvoje, který definuje deset projektových záměrů:

- Rekonstrukce kaple sv. Rocha a úprava jejího okolí
- Park Rochus – management lokality Natura 2000
- Park Rochus – muzeum v přírodě
- Park Rochus – mařatský dvůr
- Park Rochus – dopravní infrastruktura
- Park Rochus – komponovaná krajina
- Park Rochus - enviromentální centrum/Krajské centrum Natura 2000
- Park Rochus - ekostatek
- Park Rochus – sport a rekreace
- Park Rochus v mezinárodních projektech [35]



Obr. 11. Lesopark Rochus [9]

Celé navrhované spektrum projektů příměstské rozvojové zóny obsahuje kulturně historické, přírodní a zážitkové atraktivity a také možnosti vzdělávací, sportovní a duchovně poznávací. Celé toto hospodaření probíhá na pozadí tradiční kultury zabezpečující ochranu biodiverzity.

Společnost Park Rochus o.p.s. Tedy získala od města UH do výpůjčky část pozemků určených k realizaci hlavních projektů. Další pozemky ať už města či soukromých vlastníků byly organizací převzaty do nájmu a došlo k uzavření smluv se soukromými zemědělci, kteří se za podmínky příspěví zemědělských dotací, zavázali tyto pozemky udržovat prostřednictvím pastvy ovcí. [35]

VÝSADBA ZELENĚ V AREÁLU

Součástí přírodních ploch areálu Park Rochus jsou výsadby ovocných dřevin dva ovocné sady. Se zaměřením na výsadbu tradičních ovocných stromů vznikly v roce 2010 dva ovocné sady a v roce 2013 ovocná alej v mařatské části areálu. Ve zmíněném roce 2010 došlo k vysazení více než sta ovocných dřevin, z toho 70 jedinečných regionálních odrůd. Hovoříme zde o vzácných odrůdách jabloní, hrušně, slivoně, mišpule, moruše.

V rámci propagace tradičního hospodářství budou tyto sady dostupné jako návštěvnická expozice.

Extenzivní sad na ploše 0,4ha je osázen hlavně vzácným soliterním stromem jeřáb oskeruše, který dorůstá až do výšky 15m a dožívá se věku 300-500 let. Celkem zde bylo vysázeno 15 oskeruší z různých částí Moravy.

Dalším důležitým ekostabilizačním prvkem v areálu jsou čtyři aleje různých listnatých stromů v blízkosti kaple sv. Rocha. Celkem bylo vysázeno 100 stromů.

Stromořadí v mařatské části lemuje Stezku pokladnic Slovácka a podél jižního okraje parku najdeme švestkové meze. [35]

ÚDRŽBA ÚZEMÍ A POCHRANÁŘSKÝ MANAGEMENT ZA VYUŽITÍ PASTVY

Protože jedním ze základních principů při revitalizaci tohoto areálu bylo přispět k ekologické stabilitě této krajiny a najít šetrné využití, které prospívá životnímu prostředí, zahrnuje hospodářství areálu také pastevectví a včelařství.

Za odborné koordinace Odboru životního prostředí a zemědělství Krajského úřadu Zlínského kraje byly podniknuty kroky pro zachování biologické rozmanitosti a v roce 2009 a 2010 byly provedeny průřezy křovin. Jako nejefektivnější způsob údržby ploch byl s ohlednutím na problematické využití technologií, zvolena varianta pastvy ovcí. Tato varianta je hojně využívána v podobných lokalitách a je v symbióze s koncepcí managementu údržby Rochusu.

Pastva ovcí se týká plochy o výměře 21ha a je zajišťována soukromými zemědělci. Mimo ovce byla zahájena také pastva koz, koní a krav.

Například v roce 2013 spáslo plochu na 60 kusů ovcí, 10 koz, 3 koně a 2 krávy.

Je známo, že pastva má vliv na změnu druhového složení vegetace. Při dodržování daných podmínek to vede k navýšení celkové biodiverzity lokality. Do budoucna je cílem omezit co nejvíce využití těžké techniky. [35]

AKCE PRO VEŘEJNOST, PROHLÍDKY A EKOLOGICKÁ VÝCHOVA

V rámci posílení turistický a rekreační význam této lokality, připravuje Park rochus o.p.s. Terénní akce pro veřejnost, ale vzdělávací tematikou.

Své pevné místo si mezi akcemi pro veřejnost našly ekologické akce typu Stromy pro Rochus nebo Otevírání pastvin na Rochusu. První ze zmíněných akcí měla premiéru v roce 2010 a zařadila se mezi každoroční akce v polovině měsíce října.

Druhá výše zmíněná akce, Otevírání pastvin má své každoroční místo v měsíci květnu a zaměřuje se na pastevectví. K těmto stálým akcím přibývají další, které jsou zaměřeny mimo jiné také na lidovou kulturu, tradice a zvyky se zaměřením na konkrétní tematiku daného období (například Velikonoce, Štěpánské koledování, Fašank atd.). I na těchto akcích je dodržována tematika projektu, tedy tradiční hospodaření v krajině a její šetrné využití. V neposlední řadě je veřejnost na těchto akcích seznamována s dalšími kroky týkající se celého projektu revitalizace.

Společnost se také zaměřila na výukové programy, které umožňují žákům učit se přímo v terénu a plnit tak praktické úkoly či sledovat ukázky. Vzdělávání probíhá pod dohledem kvalifikovaných lektorů, kteří je učí jak se správně v přírodě chovat a spolu s nimi objevují nové zajímavosti v této lokalitě. První akce tohoto typu proběhla v roce 2013 a děti si zkusily například sázení brambor nebo výrobu nepálených cihel.

Celý přírodní areál rochus je od roku 2011 zpřístupněn k prohlídkám, které jsou určeny školám, ale také široké veřejnosti. [35]

KULTURNÍ AKTIVITY A REKREACE

Projekt areálu Rochus Park se kromě řízené a šetrné údržby o přírodní krajinu, zaměřil také na prezentaci a zachování tradiční lidové kultury. V rámci toho vznikla stavba Muzea v přírodě Rochus.

Muzejní expozice bude prezentovat rukodělnou výrobu, tradiční řemesla, zvyky a obyčeje, vinařské a vinohradnické tradice. Celé muzeum v přírodě prezentuje lidové stavitelství, prostředí zemědělských usedlostí, ukázky rolnického hospodaření na Uherskohradištsku. Pohledem do budoucna je za cíl vytvořit autentické prostředí slovácké vesnice a zároveň nabídnout návštěvníkům co nejvíce aktivit a zážitků.

Středem krajiny Rochus parku je barokní kaple sv. Rocha, která je připomínkou morové epidemie, která zachvátila město v roce 1680.

V roce 2009 město zajistilo celkovou obnovu kaple a nyní o kapli pečuje Spolek přátel kaple sv. Rocha. Kaple a její okolí je již dlouho místem pro procházky a rekreaci místních obyvatel, stejně jako každoroční pouť.

Park Rochus se zapojuje jak do síťových projektů širšího regionu jako propagace geocachingu nebo je odborným garantem pro kampaň Stromy a my. Vedle těchto projektů spolupracuje Park Rochus s řadou organizací a spolupracovníků na řadě dalších aktivit, které mají zacílit na všechny stupně školského vzdělávacího systému, neziskové organizace, místní zájmové spolky z města i regionu, podnikatelské subjekty, projektanty, odborníky a další.

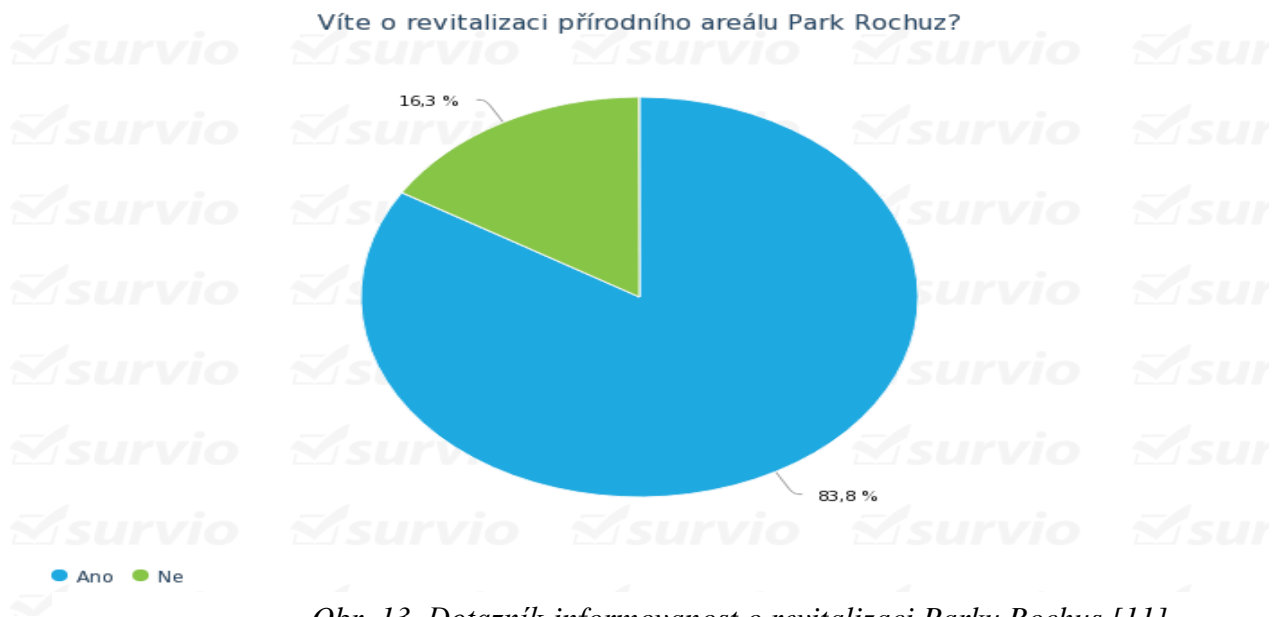
Pokud bychom měli celkovou revitalizaci shrnout, Park Rochus je v souladu s většinou přijímaných kritérií a principů trvale udržitelného rozvoje. Jedná se složité území, kde se kříží cenné plochy z pohledu ochrany přírody a krajiny a také historické souvislosti.

Celý projekt je příkladem zdařilé komplexní přípravy a realizace multifunkčního přírodního a kulturně-historického areálu, který propojuje ochranu přírody v těsné blízkosti města.

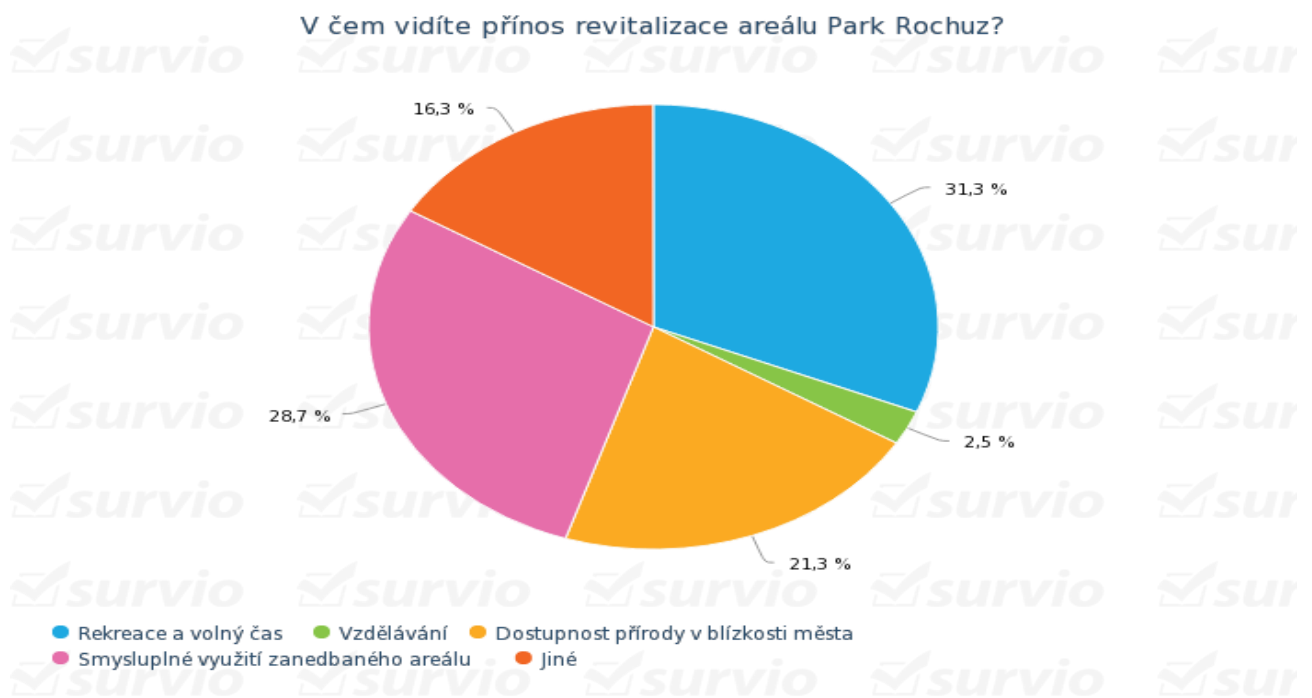
Celý projekt tak splnil funkci také s ohledem na pozadí realizace projektu tedy fungující partnerství veřejného a soukromého sektoru, bohaté zapojení řad odborníků a odborný dohled a využití cenných zkušeností. Všechny tyto aspekty přispěly k realizaci tohoto výjimečného nevyužitého přírodního areálu, který poslouží nejen k šetrnému využití přírodních ploch, ale také ke vzkříšení tradic a tradičního hospodářství, možnosti vzdělávání, sportu, rekreaci a mezigenerační odpovědnosti k našim předkům i těm, co přijdou po nás.

Lesopark Rochus bude oficiálně otevřen 1. května 2016 a v rámci praktické části této práce jsme se dotázali 80 respondentů na několik otázek ohledně revitalizace tohoto areálu. [35]

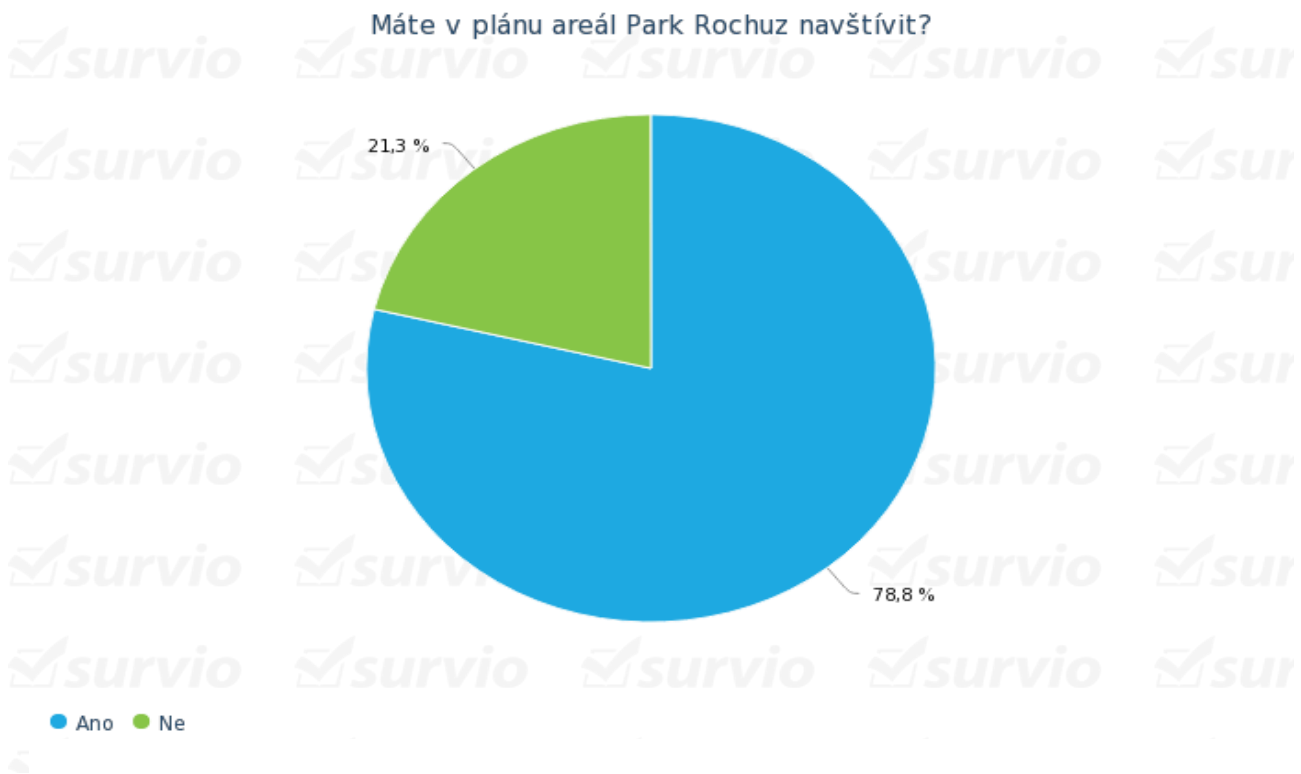
NÁZORY VEŘEJNOSTI (DOTAZNÍK) VIZ. PŘÍLOHA I



Obr. 13. Dotazník-informovanost o revitalizaci Parku Rochus [11]



Obr. 12. Dotazník- přínos revitalizace Parku Rochus [11]



Obr 14. Dotazník- plán návštěvnosti Parku Rochus [11]

83,8% lidí odpovědělo na otázku, víte o revitalizaci přírodního areálu Park Rochus, ano. Zbývajících 16,3% odpovědělo ne. Z toho můžeme usoudit, že informovanost o revitalizaci Parku Rochus je velmi dobrá.

Na otázku, v čem vidíte přínos revitalizace areálu Park Rochus, nejvíce lidí odpovědělo, že přínose je reakce a využití volného času.

78,8% má v plánu Park Rochus navštívit.

10 FINANCOVÁNÍ

Financování projektů v rámci Strategie rozvojového plánování je souhra kraje, města, dotačních programů a podprogramů, soukromých investorů a soutěží. Je častým jevem, ne však pravidlem, že se na jednom projektu zapojují různou měrou všechny výše zmíněné subjekty a mezi sebou spolupracují či si rozdělují kompetence při realizaci plánů.

Program rozvoje územního obvodu Zlínského kraje a sektorových koncepcí vyhláší každoročně programy podpory v sekcích Fondu Zlínského kraje, na které je možné získat dotace.

Podprogramy:

ROZVOJOVÉ PROGRAMY A KRIZOVÉ ŘÍZENÍ - podpora rozvojových priorit Zlínského kraje, mimo oblast kultury, sociálních věcí, mládeže a sportu,

KULTURA - podpora kulturních akcí a aktivit, vydavatelské činnosti a obnovy památek,

MLÁDEŽ A SPORT - podpora sportovních a mládežnických aktivit,

SOCIÁLNÍ VĚCI - podpora sociálně zdravotních aktivit.

Žadatel může požádat o podporu ve lhůtě stanovené příslušným Programem doručením vyplněné Žádosti o poskytnutí podpory. Žádosti naplňující podmínky Programu jsou hodnoceny a navrženy v souladu s hodnocením k udělení či neudělení podpory. O výsledku rozhodnutí orgánu kraje jsou žadatelé informováni a s úspěšnými žadateli je uzavírána veřejnoprávní smlouva o poskytnutí podpory. Projekty, které byly na základě Žádosti o poskytnutí podpory v rámci Programu podpořeny, musí být realizovány dle podmínek. [37]

FINANCOVÁNÍ PARKU ROCHUS

Financování revitalizace areálu Park Rochus probíhalo více zdrojově v rámci spolupráce partnerů z řad veřejného a soukromého sektoru. Celkové investice v letech 2010-2020 dosahují až na 220 mil. Kč.

Integrovaný přístup má za cíl zajistit provázanost dílčích projektů, spektra zapojených partnerů i zdroje financování.

Zvýšením celkové kvality plánovaných projektů je snaha zvýšit šance na získání dotací.

Důležitou otázkou je i budoucí financování nákladů na provoz a pořádání všech plánovaných aktivit. V tomto ohledu partneři projektu spoléhají na soukromé dary fyzických a právnických osob a v budoucnu také na částečné vykrytí z generovaných příjmů – například ze vstupného.

Na výsadbu ovocných sadů byla získána finanční podpora z Programu péče o krajinu Ministerstva životního prostředí ČR.

Výsadba oskeruší byla v roce 2010 podpořena z dotačního programu Podpora obnovy přirozených funkcí krajiny.

Stromové aleje v přírodním areálu dostaly přiznanou podporu z Operačního programu životního prostředí, podoblast podpory Obnova krajinných struktur.

Od roku 2012 do roku 2014 byl realizován sub-projekt nazvaný Společně k udržitelnému rozvoji, který zvítězil mezi 88 konkurujícími projekty, které byly přihlášeny do grantové výzvy Fondu environmentální odbornosti, vyhlášeného Ministerstvem životního prostředí ČR.

Celkové náklady sub-projektu Společně k udržitelnému rozvoji činily 1 790 734 korun českých a aktivity společnosti Park Rochus, o.p.s. Dělají asi 60% z celkových nákladů

Odpověď města na dotazy veřejnosti, zda je nutné investovat prioritně právě do tohoto projektu:

Je potřebné uvést, že město UH nebude v rámci aktuálních dotačních titulů investovat žádné prostředky do expozičních objektů muzea v přírodě. Pouze schválilo spolufinancování dotačních projektů veřejné infrastruktury přírodně-kulturního areálu Park Rochus. Je známo, že napojení tohoto areálu na cestní síť, potažmo infrastrukturu města je žalostné a poplatné předchozímu vojenskému využití tohoto území. [35], [36]

VÝSTUP

Město i kraj postupují systematicky dle Strategie rozvoje a narázově či dlouhodobě realizují plánované projekty, výstavby, přestavby, revitalizace a s ohledem na veřejnou poptávku a názory rozdělují a shánějí finanční prostředky z řad veřejného sektoru, soukromých investorů a evropských dotací. [8]

DOTAZNÍK (VIZ. PŘÍLOHA I)

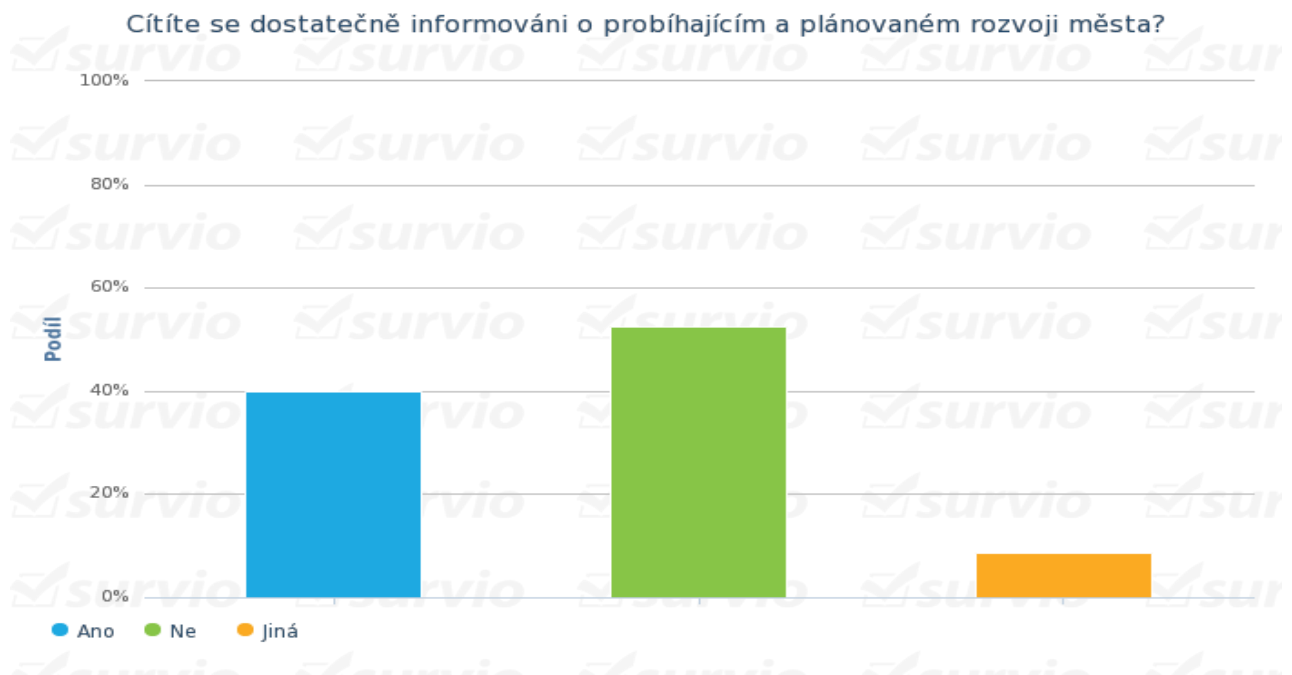
V rámci praktické části bakalářské práce jsem se dotázala občanů na názor o rozvoji města, spokojenosti a nespokojenosti a míře informovanosti.

Výsledky dotazníku, odpovídalo celkem 80 respondentů



Obr. 15. Dotazník- zájem o rozvoj města [11]

Z Grafu můžeme usoudit, že většina lidí, odpovídajících na dotazník, má zájem o rozvoj města a zajímá se o něj.



Obr. 16. Dotazník- dostatečná informovanost o rozvoji města [11]

Více jak polovina respondentů na otázku, cítíte se být dostatečně informováni o rozvoji města, odpovědělo ne.

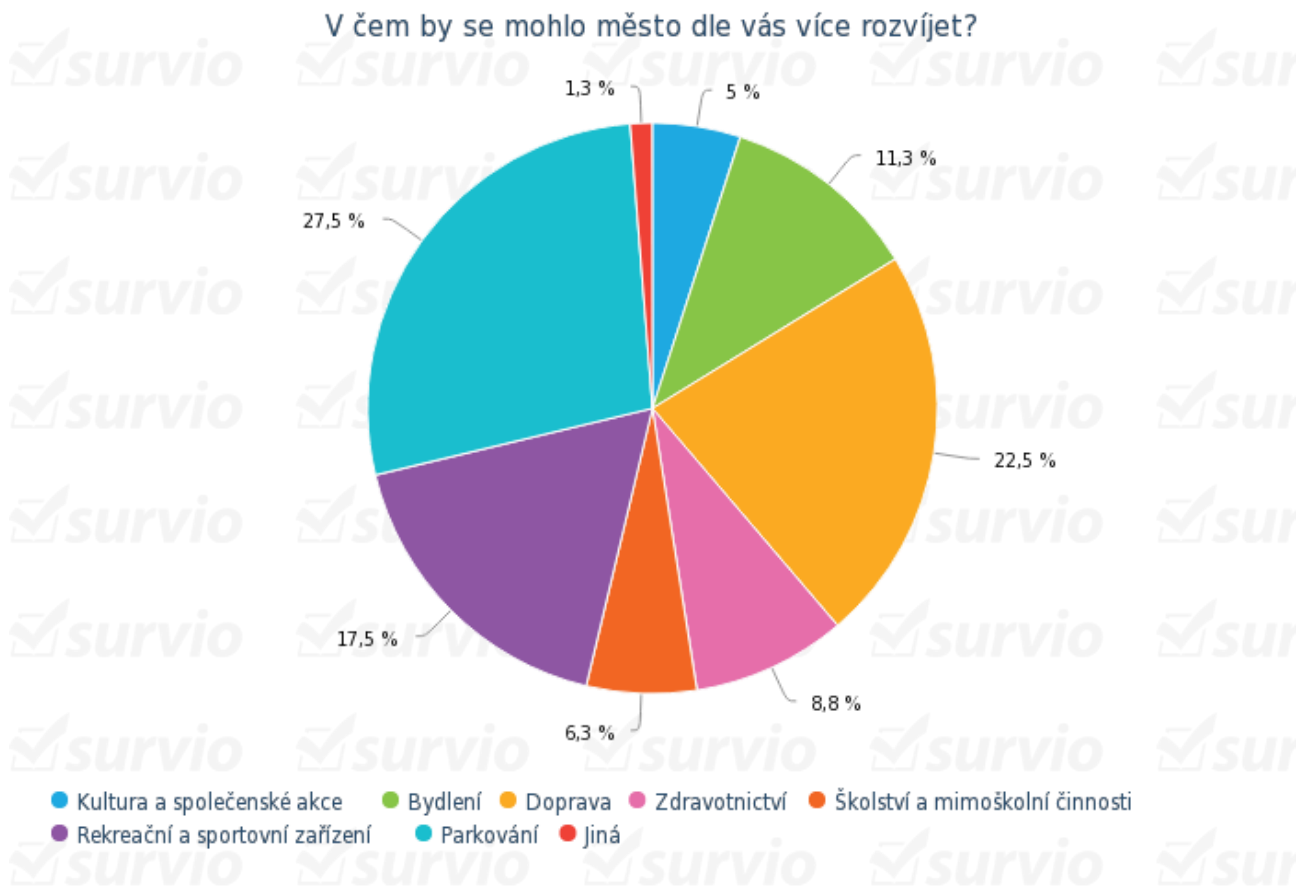
Jiné odpovědi: rozhodující je téma, něco se dozvím od přátel, není to můj okruh zájmů



Obr. 17. Dotazník- spokojenost rozvoje města [11]

12,5 % respondentů necítí uspokojení z rozvoje města z důvodu:

Dopravní napojení z ul. Průmyslová na obchvat, přemostění Moravy u Jarošova Obchvat na Staré Město, příliš mnoho betonu a úkor zeleně, zastavování ploch víceúčelovými domy, neřešení problémů s bezdomovci, parkování na sídlištích, stavba před kulturním domem.



Obr. 18. Dotazník-příklady lepšího rozvoje města [11]

Otevřená otázka: CO PODLE VÁS VE MĚSTĚ CHYBÍ? CO JE POTŘEBA ZLEPŠIT?

Parkování, vysoká škola s humanitním zaměřením, lepší dopravní spojení o víkendu, stav zeleně, stav silnic a parkovišť, zlepšení hromadné dopravy, nepořádek na veřejných prostranstvích, zájem o okrajové části města, stav parku, lepší péče v uherskohradištské nemocnici, společenské akce, hřiště pro děti, nedokončený obchvat města, oprava radnice na náměstí, oprava zastávek MHD, místo k odpočinku – více zón, více odpadkových košů, prevence kriminality a řešení bezdomovců, prostory na venčení psů a cvičiště, rekonstrukce zničených budov, cena parkování, situace s bydlením, chybné trasování MHD, zimní stadion a Kaufland – chybí dopravní spojení, kvalita výuky na středních školách, mimoškolní aktivity pro děti, chybí bezpečná úschova kol, rekonstrukce zimního stadionu, bydlení pro sociálně znevýhodněné. [34]

ZÁVĚR

Regionální rozvoj je proces zabezpečující růst sociálního a ekonomického potenciálu regionu, jehož využívání má vést ke zvyšování životní úrovně jeho obyvatel, k ekonomickému a sociálnímu rozvoji státu, při zachování udržitelného rozvoje.

V první části práce byly představeny nejdůležitější teorie regionálního rozvoje. Popsala jsem zde obecně potřebu bydlení, potřebu informací, dopravu, ochranu a rozvoj zdraví, kulturní rozvoj, ochranu veřejného pořádku. Při vypracovávání teoretických poznatků, jsem se zaměřila na souvislosti spjaté s jeho aktuálním stavem, popřípadě s jeho historií.

Obec při plánování rozvoje využívá několika nástrojů a daných postupů jak docílit plánovaných změn. Obecně vzato jsou základním kamenem rozvoje vyhlášky a nařízení, ale velkou roli zde hrají také faktory jako je populační velikost a environmentální, sociální, ekonomická a psychologická stránka daného samosprávného celku.

V druhé části jsem popisovala rozvoj Zlínského kraje v časovém horizontu, srovnávala jsem města jako je Brno, Zlín, Staré město s Uherským Hradištěm.

Každé místo má své neopakovatelné kombinace určitých vlastností, které vytvářejí potenciály jeho přírodního, kulturního a ekonomického rozvoje. Využitelnost těchto potenciálů je závislá na smysluplné aktivitě obyvatel, poloze místa a na velikosti kapitálu, který je k dispozici.

Strategický plán rozvoje města Uherského Hradiště byl vytvořen a schválen v roce 2007 a určuje směry rozvoje města do roku 2020. Cílem je například zvýšit nabídku vhodných ploch a prostor pro podnikání, rozvíjet produkty a služby cestovního ruchu, zlepšit podmínky pro školství a vzdělávání, zkvalitnit systém sociálních služeb, zlepšit podmínky pro seniory, poskytovat širokou nabídku volnočasových aktivit, vyřešit prostorové problémy a vybavenost Slováckého divadla, zlepšit kvalitu zeleně ve městě, zlepšit dopravní obslužnost (systém MHD) aj.

Město se snaží o naplňování svého strategického plánu, ale ne ve všech bodech se mu to úspěšně daří. Prioritní osy jsou již v tuto chvíli z velké části naplněny, a to se nenacházíme ještě ani v polovině daného období. Proto strategický plán města hodnotím spíše pozitivně. Některé nedostatky může odstranit, v jiných případech je potřeba přemýšlet o nahrazení daných strategických cílů jinými.

Na základě vyhodnocených odpovědí dotazníku, je zřejmé že většina obyvatel Uherského Hradiště se necítí být dostatečně informováni o probíhajícím nebo plánovaném rozvoji. Více než polovina respondentů považuje rozvoj města za neuspokojující. Podle nich je potřeba zlepšit parkování ve městech, stav zeleně ve městě, hřiště pro děti, prostor pro volnočasové aktivity, bydlení pro sociálně znevýhodněné, místo k odpočinku a relaxaci a mnoho dalšího.

Co se týče Lesoparku Rochus, velkým přínosem je smysluplné využití místa, prostor k odpočinku, příroda v blízkosti města. Bohužel více jak polovina respondentů ani neví o revitalizaci Parku Rochus a někteří jsou přesvědčeni o bezúčelnosti tohoto projektu.

Téma bakalářské práce hodnotím za velice zajímavé. Během jejího vypracování jsem nastudovala širokou škálu teoretických poznatků, stejně jako jsem se zajímala o rozvoj Uherského Hradiště.

SEZNAM POUŽITÉ LITERATURY

- [1] Ústava České republiky, Listina základních práv a svobod. 11. 2. 2013. 700 30 Ostrava - Hrabůvka: Sagit, a.s., 2013. ISBN 978-80-7208-972-7.
- [2] Obce, Kraje, hl. m. Praha. 1. 3. 2011. Ostrava: Sagit, 2011, 384 s. ISBN 978-80-7208-848-5.
- [3] KOUDELKA, Zdeněk. Obce a Kraje. 2. vydání. Praha: Linde Praha, 2001, 423 s. ISBN 80-7201-272-X.
- [4] Rozvojové možnosti obcí [online]. 2010. [cit. 2016-02-06]. ISBN. Dostupné z: http://www.mmr.cz/getmedia/5a2e3c9c-0a0e-4737-a66e-a67424bc24c6/Brozura-Rozvojove-moznosti-obci-MMR_Brozura.pdf
- [5] Z historie města. Uherské Hradiště. [online]. 08. 04. 2013 [cit. 2016-02-06]. Dostupné z: <https://www.mesto-uh.cz/Folders/1306-1-Historie+mesta.aspx>
- [6] Regionální politika. euroskop.cz. [online]. © 2005-2016 [cit. 2016-02-06]. Dostupné z: <https://www.euroskop.cz/8948/sekce/regionalni-politika/>
- [7] Regionální a municipální management. Teorie regionálního řízení. [online]. červen 2006 [cit. 2016-02-06]. Dostupné z: http://alkut.cz/regrozvoj/reg_mun_management.pdf
- [8] Zdroj vlastní
- [9] Ing. Petr Zahradník. Strategie rozvoje Zlínského kraje 2009 – 2020. . [online] [cit. 2016-02-06]. Dostupné z: <https://www.kr-zlinsky.cz/strategie-rozvoje-zlinskeho-kraje-2009-2020-srzk-cl-680.html>
- [10] Nejzelenější okresní města. Český rozhlas. [online]. 22. dubna 2015 [cit. 2016-02-17]. Dostupné z: http://www.rozhlas.cz/zpravy/data/_zprava/nejzelenejsi-okresni-mesta-jsou-decin-jesenik-a-vsetin-ukazala-analyza-1481240
- [11] Strategický plán rozvoje města Uherské Hradiště do roku 2020. Město UH. [online]. 2007 [cit. 2016-02-17]. Dostupné z: https://www.mesto-uh.cz/Uploads/85488-7-SPRM+UH_finalpdf.aspx
- [12] Integrovaný záchranný systém. Hasičský záchranný sbor. [online]. 26. 6. 2009 [cit. 2016-00-119]. Dostupné z: <http://www.hzscr.cz/clanek/integrovaný-zachranny-system.aspx>

- [13] Veřejné služby obce. Vzdělaný zastupitel. [online]. [cit. 2016-03-01]. Dostupné z: <http://vzdelanyzastupitel.cz/data/filebank/b6901068-e0b5-4f0b-bb09-8c4866a39240.pdf>
- [14] Ministerstvo. Ministerstvo pro místní rozvoj ČR. [online]. © 2012 [cit. 2016-03-01]. Dostupné z: <http://www.mmr.cz/cs/Ministerstvo/Ministerstvo/>
- [15] Stanoviska a metodiky odboru územního plánování MMR. Ministerstvo pro místní rozvoj ČR. [online]. [cit. 2016-03-06]. Dostupné z: <http://www.mmr.cz/cs/Uzemni-a-bytova-politika/Uzemni-planovani-a-stavebni-rad/Stanoviska-a-metodiky/Stanoviska-odboru-uzemniho-planovani-MMR>
- [16] Informace o фондеch. Ministerstvo pro místní rozvoj ČR. [online]. © 2012 [cit. 2016-03-06]. Dostupné z: <http://www.dotaceeu.cz/cs/Fondy-EU/Informace-o-fondech-EU>
- [17] Dotace a programy. Ministerstvo pro místní rozvoj ČR. [online]. © 2012 [cit. 2016-03-06]. Dostupné z: <http://www.mmr.cz/cs/Podpora-regionu-a-cestovni-ruch/Regionalni-politika/Programy-Dotace>
- [18] Podpora obnovy a rozvoje venkova v roce 2015. Ministerstvo pro místní rozvoj ČR. [online]. © 2012 [cit. 2016-03-01]. Dostupné z: <http://www.mmr.cz/cs/Podpora-regionu-a-cestovni-ruch/Regionalni-politika/Programy-Dotace/Podpora-obnovy-a-rozvoje-venkova-v-roce-2015>
- [19] Regiony regionální politiky. Ministerstvo pro místní rozvoj ČR. [online]. © 2012 [cit. 2016-03-06]. Dostupné z: <http://www.strukturalni-fondy.cz/cs/Fondy-EU/Informace-o-fondech-EU/Regiony-regionalni-politiky-EU>
- [20] Cyklistická doprava. Vítejte na Zemi. [online]. 2013 [cit. 2016-03-11]. Dostupné z: http://www.vitejtenazemi.cz/cenia/index.php?p=cyklisticka_doprava&site=doprava
- [21] O kraji. Zlínský kraj. [online]. [cit. 2016-03-11]. Dostupné z: <https://www.kr-zlinsky.cz/o-kraji-cl-17.html>
- [22] Brno v kostce. GOtoBRNO. [online]. 2013 [cit. 2016-03-11]. Dostupné z: <http://www.gotobrno.cz/brno-v-kostce/t502>
- [23] Zlín. Historie a současnost Zlína. [online]. © 2016 [cit. 2016-03-11]. Dostupné z: <https://www.zlin.eu/historie-a-soucasnost-zlina-cl-5.html>
- [24] Staré Město. Základní údaje. [online]. © 2016 [cit. 2016-03-11]. Dostupné z: http://www.staremesto.uh.cz/?page_id=39

- [25] Uherské Hradiště. Městské informační centrum. [online]. [cit. 2016-03-24]. Dostupné z: <http://www.uherske-hradiste.cz/mesto/>
- [26] Z historie města. Uherské Hradiště. [online] 28.07.2010 [cit. 2016-03-29]. Dostupné z: <https://www.mesto-uh.cz/Folders/1306-1-Historie+mesta.aspx>
- [27] O nemocnici. UH nemocnice. [online]. [cit. 2016-03-29]. Dostupné z: <http://www.nemuh.cz/doc/o-nemocnici>
- [28] Magisterské studium bezpečnosti. Dobrý den s Kurýrem. [online]. 13. 4. 2016 [cit. 2016-03-29]. Dostupné z: <http://www.idobryden.cz/zpravy/republikovy-unikat-v-hradisti-magisterske-studium-bezpecnosti/4cf89e1c-fd5a-11e5-8711-005056ab0011/>
- [29] O akci. Slovácké léto. [online]. ©2016 [cit. 2016-04-07]. Dostupné z: <http://www.slovackelete.cz/o-akci/>
- [30] Stručná historie Letní filmové školy. Letní filmová škola Uherské Hradiště. [online]. © 2015 [cit. 2016-04-07]. Dostupné z: <http://www.lfs.cz/festival/o-festivalu/>
- [31] O festivalu. 23. Kunovské léto. [online]. 2013 [cit. 2016-04-07]. Dostupné z: <http://www.kunovske-leto.cz/o-festivalu-informace-o-akci>
- [32] O akci. Slovácké slavnosti vína a otevřených památek. [online]. © 2005 - 2016 [cit. 2016-04-07]. Dostupné z: <http://www.slavnostivinauh.cz/o-akci>
- [33] Město Uherské Hradiště. Monitor. [online]. 2015 [cit. 2016-04-07]. Dostupné z: <http://monitor.statnipokladna.cz/2015/obce/detail/00291471>
- [34] Rozvoj města Uherské Hradiště. Survio. [online]. 15.4.2016 [cit. 2016-04-07]. Dostupné z: <https://my.survio.com/T0H3B6A7O7W5F2S6Y6F9/data/index>
- [35] Zhodnocení revitalizace přírodního areálu Park Rochus v kontextu udržitelného rozvoje Uherského Hradiště. Uherské Hradiště: Park Rochus, o.p.s., 2014. ISBN 978-80-260-5671-3
- [36] Financování Parku Rochus. Park Rochus. [online]. © 2015 [cit. 2016-04-22]. Dostupné z: <http://www.parkrochus.cz/doc/140/>.
- [37] Dotace Zlínského kraje. Zlínský kraj. [online]. 2003 – 2015 [cit. 2016-04-22]. Dostupné z: <https://www.kr-zlinsky.cz/dotace-zlinskeho-kraje-cl-23.html>

[38] Starosta Uherského Hradiště. Parlamentní listy. [online]. 25. 4. 2016 [cit. 2016-05-03]. Dostupné z: <http://www.parlamentnilisty.cz/arena/monitor/Starosta-Uherskeho-Hradiste-Tolerance-vuci-nesnasenlivosti-se-u-nas-nebezpecne-zvysila-432364>

[39] PODHORSKÝ, Marek. Zlínský kraj. Příbram: freytag & berndt, 2006. ISBN 80-7316-147-8.

SEZNAM ZDROJŮ OBRÁZKŮ A TABULEK

- [1] Evropská Unie. Práce do školy. [online]. © 2012 [cit. 2016-04-24]. Dostupné z: <http://pracedoskoly.webnode.cz/zemepis/>
- [2] Český statistický úřad [online] [cit. 2016-04-24]. Dostupné z: <https://www.czso.cz/csu/xz>
- [3] Regiony regionální politiky. Ministerstvo pro místní rozvoj ČR. [online]. © 2012 [cit. 2016-03-06]. Dostupné z: <http://www.strukturalni-fondy.cz/cs/Fondy-EU/Informace-o-fondech-EU/Regiony-regionalni-politiky-EU>
- [4] Nejzelenější okresní města. Český rozhlas. [online]. 22. dubna 2015 [cit. 2016-02-17]. Dostupné z: http://www.rozhlas.cz/zpravy/data/_zprava/nejzelenejsi-okresni-mesta-jsou-decin-jesenik-a-vsetin-ukazala-analyza-1481240
- [5] Fakulta logistiky a krizového řízení UTB ve Zlíně. Fakulta roku. [online]. © 2011 – 2016 [cit. 2016-04-24]. Dostupné z: <http://www.fakultaroku.cz/skoly/3194/>
- [6] Letní filmová škola v Uherské Hradišti. Turistika. [online]. © 2007-2016 [cit. 2016-04-24]. Dostupné z: <http://www.turistika.cz/fotogalerie/98860/uherske-hradiste-2>
- [7] Slovácký okruh. Staré Město. [online]. 23.4.2014 [cit. 2014-04-23]. Dostupné z: <http://www.staremesto.uh.cz/?p=3720>
- [8] Uherské Hradiště zaplnili milovníci folkloru, vína a památek. České noviny. [online]. 12.09.2015 [cit. 2014-04-23]. Dostupné z: <http://magazin.ceskenoviny.cz/zpravy/uherske-hradiste-zaplnili-milovnici-folkloru-vina-a-pamatek/1257624>
- [9] Zdroj vlastní
- [10] Město Uherské Hradiště. Monitor. [online]. 2015 [cit. 2016-04-07]. Dostupné z: <http://monitor.statnipokladna.cz/2015/obce/detail/00291471>
- [11] Rozvoj města Uherské Hradiště. Survio. [online]. 15.4.2016 [cit. 2016-04-07]. Dostupné z: <https://my.survio.com/T0H3B6A7O7W5F2S6Y6F9/data/index>

SEZNAM POUŽITÝCH SYMBOLŮ A ZKRATEK

ČR Česká Republika

EU Evropská Unie

ČNR Česká národní rada

IZS Integrovaný záchranný systém

ERDF Evropský fond regionálního rozvoje

ESF Evropský sociální fond

HDP Hrubý Domácí Produkt

MMR Ministerstvo pro místní rozvoj

ZTP Zvlášť těžké postižení

ZTP/P Zvlášť tělesné postižení s průvodcem

EFRR Evropský fond pro regionální rozvoj

FS Fond soudružnosti

EAFRD Evropský zemědělský fond pro rozvoj venkova

NUTS územní statistická jednotka

MSP Malé a středné podniky

SPRM Strategický plán rozvoje města

ICT Informační a komunikační technologie

UH Uherské Hradiště

SEZNAM OBRÁZKŮ

<i>Obr. 1. Státy Evropské Unie [1]</i>	20
<i>Obr. 2. Mapa současných krajů [3]</i>	31
<i>Obr. 4. Uherské Hradiště [4]</i>	38
<i>Obr. 3. Děčín [4]</i>	38
<i>Obr. 5. Fakulta logistiky a krizového řízení v Uherském Hradišti [5]</i>	46
<i>Obr. 6. Letní filmová škola [6]</i>	48
<i>Obr. 7. Slovácké slavnosti vína a dny otevřených památek [8]</i>	49
<i>Obr. 8. Slovácký okruh ve Starém Městě [7]</i>	50
<i>Obr. 10. Výdaje v roce 2015 [10]</i>	54
<i>Obr. 9. Příjmy v roce 2015 [10]</i>	54
<i>Obr. 11. Lesopark Rochus [9]</i>	57
<i>Obr. 12. Dotazník- přínos revitalizace Parku Rochus [11]</i>	61
<i>Obr. 13. Dotazník-informovanost o revitalizaci Parku Rochus [11]</i>	61
<i>Obr. 14. Dotazník- plán návštěvnosti Parku Rochus [11]</i>	62
<i>Obr. 15. Dotazník- zájem o rozvoj města [11]</i>	65
<i>Obr. 16. Dotazník- dostatečná informovanost o rozvoji města [11]</i>	66
<i>Obr. 17. Dotazník- spokojenost rozvoje města [11]</i>	67
<i>Obr. 18. Dotazník-příklady lepšího rozvoje města [11]</i>	68

SEZNAM TABULEK

<i>Tab. 1. Počet obyvatel (1. 1. 2015) [2]</i>	22
<i>Tab. 2. Regionální členění území [3]</i>	30
<i>Tab. 3. Saldo příjmů a výdajů pro rok 2015 [9]</i>	53
<i>Tab. 4. Výsledek hospodaření pro rok 2015 [9]</i>	53

SEZNAM PŘÍLOH

PŘÍLOHA I DOTAZNÍK

PŘÍLOHA II OBEČN ZÁVAŽNÁ VYHLÁŠKA Č. 3/2009

PŘÍLOHA I: DOTAZNÍK

Zajímáte se o rozvoj města?	
<input type="checkbox"/>	Ano
<input type="checkbox"/>	Ne
<input type="checkbox"/>	Neřeším to
<input type="checkbox"/>	Jiná

Cítíte se být dostatečně informováni o probíhajícím a plánovaném rozvoji města?	
<input type="checkbox"/>	Ano
<input type="checkbox"/>	Ne
<input type="checkbox"/>	Jiná

Považujete rozvoj města za uspokojující?	
<input type="checkbox"/>	Ano
<input type="checkbox"/>	Ne
<input type="checkbox"/>	Pokud ne, proč?

V čem by se mohlo město dle vás více rozvíjet?	
<input type="checkbox"/>	Kultura a společenské akce
<input type="checkbox"/>	Bydlení
<input type="checkbox"/>	Doprava
<input type="checkbox"/>	Zdravotnictví
<input type="checkbox"/>	Školství a mimoškolní činnosti
<input type="checkbox"/>	Rekreační a sportovní zařízení
<input type="checkbox"/>	Parkování
<input type="checkbox"/>	Jiné

Co podle vás ve městě chybí? Co je potřeba zlepšit?

Víte o revitalizaci přírodního areálu Park Rochus?	
<input type="checkbox"/>	Ano
<input type="checkbox"/>	Ne

V čem vidíte přínos revitalizace areálu Park Rochus?	
<input type="checkbox"/>	Rekreace a volný čas
<input type="checkbox"/>	Vzdělávání
<input type="checkbox"/>	Dostupnost přírody v blízkosti města
<input type="checkbox"/>	Smysluplné využití zanedbaného areálu
<input type="checkbox"/>	Jiné

Máte v plánu areál Park Rochus navštívit?	
<input type="checkbox"/>	Ano
<input type="checkbox"/>	Ne

PŘÍLOHA II: OBECNĚ ZÁVAŽNÁ VYHLÁŠKA Č. 3/2009**Obecně závazná vyhláška č. 3/2009**

Jednací číslo: 3/2009
Datum schválení: 20.04.2009
Účinnost od-do: 01.06.2009 - Neomezená
Plánovaná revize: 31.12.2012
Typ předpisu: Vyhláška
Zpracovatel:

Obecně závazná vyhláška města Uherské Hradiště č. 3/2009 ze dne 20.04.2009 o udržování čistoty na ulicích a jiných veřejných prostranstvích**Obecně závazná vyhláška města Uherské Hradiště
o udržování čistoty na ulicích a jiných veřejných prostranstvích**

Zastupitelstvo města Uherské Hradiště se usneslo vydat na svém zasedání dne 20. 04. 2009 dle ustanovení § 10 písmeno c) a § 84 odst. 2 písmeno h) zákona č. 128/2000 Sb., o obcích (obecní zřízení), ve znění pozdějších předpisů vydat tuto obecně závaznou vyhlášku:

**Článek 1
Úvodní ustanovení**

Účelem této obecně závazné vyhlášky je stanovení povinností k zajištění udržování čistoty na ulicích a jiných veřejných prostranstvích.

**Článek 2
Vymezení pojmů**

1. Veřejným prostranstvím jsou všechna náměstí, ulice, tržiště, chodníky, veřejná zeleň, parky a další prostory přístupné každému bez omezení, tedy sloužící obecnému užívání, a to bez ohledu na vlastnictví k tomuto prostoru.
2. Znečišťováním ulic a jiných veřejných prostranstvích se rozumí činnost, v jejímž důsledku se na ulici a jiná veřejná prostranství dostávají pevné nebo kapalné látky nebo jiné věci, které jsou v rozporu s účelem užívání ulic a jiných veřejných prostranstvích.

**Článek 3
Znečištění veřejného prostranství**

Znečištěním veřejného prostranství se pro účely této obecně závazné vyhlášky rozumí zejména:

- odhozené odpady včetně nedopalků cigaret, žvýkaček a zbytků potravin,
- materiály, které unikly během přepravy, vykládání, nakládání nebo při výjezdu vozidel ze stavenišť nebo nebezpečných ploch (např. zemina, bláto, prach, stavební hmoty atd.),
- provozní kapaliny, která unikly z dopravních prostředků při opravách a technických závadách, únik ropných látek při stáčení z mobilních cisteren do nádrží, roztok mycího prostředku, který otekl při umývání karoserií nebo motorů dopravních prostředků,
- krmivo pro zvířata umístěné mimo místa k tomu určená,
- výkaly, výměšky, odpadní vody a dešťové vody ze střešních svodů,
- volně ložené materiály, které mohou být roznášeny větrem, vodou nebo jiným způsobem, a pro jejichž umístění není vydáno příslušné povolení,
- plakáty, reklamy, nabídky, inzeráty, informace, propagace a podobně umístěné mimo plochy k tomu určené,

**Článek 4
Povinnosti k zajištění čistoty na ulicích a jiných veřejných prostranstvích**

1. Každý je povinen se chovat tak, aby:
 - nezpůsobil znečištění ulic nebo jiných veřejných prostranstvích,
 - nebránil či neznemožnil udržování čistoty ulic nebo jiných veřejných prostranstvích.
2. Při znečištění ulice a jiného veřejného prostranství odstraní neprodleně znečištění jeho původce. V opačném případě odstraní znečištění město Uherské Hradiště a úhradu účelně vynaložených nákladů bude požadovat po původci znečištění.
3. V případě znečištění ulice nebo jiného veřejného prostranství výkaly zvířete odstraní neprodleně toto znečištění osoba, která je vlastníkem nebo držitelem zvířete nebo jiná osoba, která má zvíře v dané chvíli ve své péči.
4. Provozovatel či pořadatel obchodní, sportovní, kulturní a jiné podobné akce je povinen zajistit sběrné nádoby pro odložení odpadů účastníků akce a bezprostředně po ukončení akce zajistit úklid ulice nebo

jiného veřejného prostranství, na kterém se akce konala, pokud došlo při akci k jeho znečištění, včetně zajištění využití nebo odstranění veškerého při akci vzniklého odpadu do zařízení k tomu určených.

Článek 5
Sankce.

Porušení této vyhlášky bude sankcionováno dle příslušného právního předpisu.

Článek 6
Účinnost

Tato obecně závazná vyhláška nabývá účinnosti dnem 01. 06. 2009.

Ing. Libor Karásek, v. r.
starosta

Květoslav Tichavský, v. r.
místostarosta

*Zveřejněno dne: 01.12.2010 Datum poslední aktualizace: 04.11.2015
Zodpovědná osoba: Tichá Magda*