

# Rozvoj cestovního ruchu ve Správním obvodu Bystřice pod Hostýnem

Petr Mikšík

---

Bakalářská práce  
2018



Univerzita Tomáše Bati ve Zlíně  
Fakulta managementu a ekonomiky

---

Univerzita Tomáše Bati ve Zlíně  
Fakulta managementu a ekonomiky  
Ústav regionálního rozvoje, veřejné správy a práva  
akademický rok: 2017/2018

## ZADÁNÍ BAKALÁŘSKÉ PRÁCE

(PROJEKTU, UMĚLECKÉHO DÍLA, UMĚLECKÉHO VÝKONU)

Jméno a příjmení: **Petr Mikšík**  
Osobní číslo: **M140314**  
Studijní program: **B6202 Hospodářská politika a správa**  
Studijní obor: **Veřejná správa a regionální rozvoj**  
Forma studia: **prezenční**

Téma práce: **Rozvoj cestovního ruchu ve Správním obvodu  
Bystřice pod Hostýnem**

Zásady pro vypracování:

### Úvod

Definujte cíle práce a použité metody zpracování práce.


#### I. Teoretická část

- Definujte základní pojmy a zásady regionálního rozvoje v cestovním ruchu.
- Prezentujte regionální rozvoj v legislativní úpravě.

#### II. Praktická část

- Charakterizujte vybraný region.
- Analyzujte aktuální stav cestovního ruchu a možnosti jeho rozvoje.
- Navrhněte řešení pro realizaci rozvoje vybraného regionu.

Závěr



Rozsah bakalářské práce: cca 40  
Rozsah příloh:  
Forma zpracování bakalářské práce: tištěná/elektronická

Seznam odborné literatury:

**BEJDÁKOVÁ, Blanka, Lucie PAULOVČÁKOVÁ, Petra BENEŠOVÁ, et al. Marketing a management cestovního ruchu na národní a regionální úrovni. 1. vyd. Praha: Univerzita Jana Amose Komenského Praha, 2015, 236 s. ISBN 978-80-7452-109-6.**  
**FLETCHER, John. Tourism: principles and practice. 5th ed. Harlow: Pearson, 2013, 643 s. ISBN 978-0-273-75827-3.**  
**GOELDNER, Charles R. a J. R. Brent RITCHIE. Cestovní ruch: principy, příklady, trendy. 1. vyd. Brno: BizBooks, 2014, 545 s. ISBN 978-80-265-0298-2.**  
**HORÁKOVÁ, Hana a Dana FIALOVÁ. Transformace venkova: turismus jako forma rozvoje. 1. vyd. Plzeň: Vydavatelství a nakladatelství Aleš Čeněk, 2014, 398 s. ISBN 978-80-7380-537-1.**  
**ŠIMKOVÁ, Eva. Aktuální témata rozvoje venkovského cestovního ruchu v ČR. 1. vyd. Hradec Králové: Gaudeamus, 2015, 126 s. ISBN 978-80-7435-624-7.**

Vedoucí bakalářské práce: Ing. Adela Poliaková, Ph.D.  
Ústav financí a účetnictví  
Datum zadání bakalářské práce: 15. prosince 2017  
Termín odevzdání bakalářské práce: 14. května 2018

Ve Zlíně dne 15. prosince 2017



doc. Ing. David Tuček, Ph.D.  
děkan



RNDr. Pavel Bednář, Ph.D.  
ředitel ústavu

## PROHLÁŠENÍ AUTORA BAKALÁŘSKÉ/DIPLOMOVÉ PRÁCE

### Prohlašuji, že


- beru na vědomí, že odevzdáním diplomové/bakalářské práce souhlasím se zveřejněním své práce podle zákona č. 111/1998 Sb. o vysokých školách a o změně a doplnění dalších zákonů (zákon o vysokých školách), ve znění pozdějších právních předpisů, bez ohledu na výsledek obhajoby;
- beru na vědomí, že diplomová/bakalářská práce bude uložena v elektronické podobě v univerzitním informačním systému dostupná k prezenčnímu nahlédnutí, že jeden výtisk diplomové/bakalářské práce bude uložen na elektronickém nosiči v příruční knihovně Fakulty managementu a ekonomiky Univerzity Tomáše Bati ve Zlíně;
- byl/a jsem seznámen/a s tím, že na moji diplomovou/bakalářskou práci se plně vztahuje zákon č. 121/2000 Sb. o právu autorském, o právech souvisejících s právem autorským a o změně některých zákonů (autorský zákon) ve znění pozdějších právních předpisů, zejm. § 35 odst. 3;
- beru na vědomí, že podle § 60 odst. 1 autorského zákona má UTB ve Zlíně právo na uzavření licenční smlouvy o užití školního díla v rozsahu § 12 odst. 4 autorského zákona;
- beru na vědomí, že podle § 60 odst. 2 a 3 autorského zákona mohu užít své dílo – diplomovou/bakalářskou práci nebo poskytnout licenci k jejímu využití jen připouští-li tak licenční smlouva uzavřená mezi mnou a Univerzitou Tomáše Bati ve Zlíně s tím, že vyrovnání případného přiměřeného příspěvku na úhradu nákladů, které byly Univerzitou Tomáše Bati ve Zlíně na vytvoření díla vynaloženy (až do jejich skutečné výše) bude rovněž předmětem této licenční smlouvy;
- beru na vědomí, že pokud bylo k vypracování diplomové/bakalářské práce využito softwaru poskytnutého Univerzitou Tomáše Bati ve Zlíně nebo jinými subjekty pouze ke studijním a výzkumným účelům (tedy pouze k nekomerčnímu využití), nelze výsledky diplomové/bakalářské práce využít ke komerčním účelům;
- beru na vědomí, že pokud je výstupem diplomové/bakalářské práce jakýkoliv softwarový produkt, považují se za součást práce rovněž i zdrojové kódy, popř. soubory, ze kterých se projekt skládá. Neodevzdání této součásti může být důvodem k neobhájení práce.

### Prohlašuji,

1. že jsem na diplomové/bakalářské práci pracoval samostatně a použitou literaturu jsem citoval. V případě publikace výsledků budu uveden jako spoluautor.
2. že odevzdaná verze diplomové/bakalářské práce a verze elektronická nahraná do IS/STAG jsou totožné.

Ve Zlíně 14.5.2018

Jméno a příjmení: .....PETR MIKŠÍK.....

  
.....  
podpis diplomanta

## **ABSTRAKT**

Cílem bakalářské práce je analyzovat rozvoj Správního obvodu Bystřice pod Hostýnem v oblasti cestovního ruchu a navrhnout možnosti rozvoje se zaměřením na cestovní ruch. V teoretické části jsou vysvětleny základní pojmy a zásady regionálního rozvoje se zaměřením na cestovní ruch a také charakteristika regionálního rozvoje ve legislativní úpravě. V praktické části je charakterizován Správní obvod Bystřice pod Hostýnem a analýza současného rozvoje. V závěrečné části jsou navrženy možnosti pro rozvoj v oblasti cestovního ruchu.

Klíčová slova: cestovní ruch, regionální rozvoj, Správní obvod Bystřice pod Hostýnem

## **ABSTRACT**

The goal of my bachelor thesis is analyze the development of Bystřice pod Hostýnem of tourism and to propose development opportunities with a focus on tourism. The theoretical part explains the basic concepts and principles of regional development with a focus on tourism and the characteristics of regional development in the legislation. The practical part describes the administrative district of Bystřice pod Hostýnem and the analysis of the current development. The final part proposes possibilities for development of tourism.

Keywords: tourism, regional development, the administrative district of Bystřice pod Hostýnem

Chtěl bych poděkovat vedoucí mé bakalářské práce paní Ing. Adele Poliakové, PhD. za vedení mé práce a cenné rady.

## OBSAH

|  |           |
|--|-----------|
| ÚVOD.....  | 9         |
| CÍLE A METODY ZPRACOVÁNÍ PRÁCE.....  | 10        |
| <b>I TEORETICKÁ ČÁST.....</b>  | <b>11</b> |
| <b>1 ZÁKLADNÍ POJMY A ZÁSADY REGIONÁLNÍHO ROZVOJE<br/>V CESTOVNÍM RUCHU.....</b>                                       | <b>12</b> |
| 1.1 ZÁKLADNÍ POJMY REGIONÁLNÍHO ROZVOJE A CESTOVNÍHO RUCHU .....   | 12        |
| 1.2 VŠEOBECNÉ ZÁSADY REGIONÁLNÍHO ROZVOJE .....  | 14        |
| 1.2.1 Zásady udržitelného rozvoje .....  | 14        |
| 1.2.2 Zásady územního rozvoje .....  | 15        |
| 1.3 METODY ANALÝZY REGIONÁLNÍHO ROZVOJE SE ZAMĚŘENÍM NA CESTOVNÍ<br>RUCH .....   | 16        |
| 1.3.1 Analytické přístupy a metody .....   | 16        |
| 1.3.1.1 Regionální analýza.....  | 16        |
| 1.3.1.2 SWOT analýza.....  | 17        |
| 1.3.1.3 Metoda kartografické vizualizace.....  | 18        |
| 1.3.2 Strategické přístupy a metody .....  | 18        |
| 1.3.2.1 Metoda SMART .....   | 18        |
| 1.3.2.2 Rozšířená SWOT analýza.....  | 19        |
| 1.3.3 Realizační přístupy a metody .....   | 19        |
| 1.3.3.1 Monitoring a evaluace .....  | 19        |
| 1.3.3.2 Finanční plánování.....  | 19        |
| <b>2 REGIONÁLNÍ ROZVOJ V LEGISLATIVNÍ ÚPRAVĚ.....</b>  | <b>20</b> |
| 2.1 PRÁVNÍ ÚPRAVA PŮSOBNOSTI OBCE V REGIONÁLNÍM ROZVOJI V OBLASTI<br>CESTOVNÍHO RUCHU .....                            | 20        |
| 2.2 KOMPETENCE ORGÁNŮ V ÚZEMNÍM PLÁNOVÁNÍ .....  | 21        |
| 2.2.1 Kompetence orgánů obce územním plánování .....   | 21        |
| 2.3 PODNIKATELSKÁ ČINNOST ZÁKLADNÍCH PROSTOROVÝCH JEDNOTEK A<br>MOŽNOSTI JEJÍ APLIKACE V OBLASTI CESTOVNÍHO RUCHU..... | 23        |
| 2.4 MOŽNOSTI FINANCOVÁNÍ REGIONÁLNÍHO ROZVOJE V OBLASTI CESTOVNÍHO<br>RUCHU.....                                       | 24        |
| 2.4.1 Veřejné zdroje .....   | 24        |
| 2.4.1.1 Fondy Evropské unie .....  | 25        |
| 2.4.2 Soukromé zdroje .....  | 25        |
| <b>II PRAKTICKÁ ČÁST .....</b>   | <b>27</b> |
| <b>3 CHARAKTERISTIKA SPRÁVNÍHO OBVODU BYSTRICE POD<br/>HOSTÝNEM.....</b>   | <b>28</b> |
| 3.1 ZÁKLADNÍ CHARAKTERISTIKA REGIONU .....   | 28        |
| 3.2 DEMOGRAFICKÉ SLOŽENÍ REGIONU .....   | 30        |
| 3.3 SWOT ANALÝZA REGIONU .....   | 31        |
| <b>4 ANALÝZA AKTUÁLNÍHO STAVU CESTOVNÍHO RUCHU A<br/>MOŽNOSTI JEHO ROZVOJE.....</b>                                    | <b>33</b> |

|          |  |           |
|----------|--|-----------|
| 4.1      | ANALÝZA AKTUÁLNÍHO STAVU CESTOVNÍHO RUCHU V JEDNOTLIVÝCH OBCÍCH .....                  | 33        |
| 4.1.1    | Atraktivita pro cestovní ruch v regionu .....  | 41        |
| 4.2      | ANALÝZA VYUŽÍVÁNÍ FINANCOVÁNÍ PŘI ROZVOJI CESTOVNÍHO RUCHU .....                       | 42        |
| 4.2.1    | Program pro poskytování grantů ORP Bystřice pod Hostýnem .....                         | 43        |
| 4.3      | IDENTIFIKACE ROZVOJOVÝCH AKTIVIT .....   | 43        |
| <b>5</b> | <b>NÁVRH ŘEŠENÍ PRO REALIZACI ROZVOJE SPRÁVNÍHO OBVODU BYSTŘICE POD HOSTÝNEM .....</b> | <b>44</b> |
| 5.1      | NÁVRH OPATŘENÍ Č. 1: PÉČE A OCHRANA KULTURNĚ-HISTORICKÝCH PAMÁTEK.....                 | 44        |
| 5.2      | NÁVRH OPATŘENÍ Č. 2: ZKVALITNĚNÍ DOPRAVNÍ DOSTUPNOSTI.....                             | 44        |
| 5.3      | NÁVRH OPATŘENÍ Č. 3: ZKVALITNĚNÍ INFORMAČNÍCH SLUŽEB .....                             | 44        |
| 5.4      | NÁVRH OPATŘENÍ Č. 4: ZVÝŠENÍ NÁVŠTĚVNOSTI TURISTŮ V ZIMNÍCH MĚSÍCÍCH.....              | 45        |
| 5.5      | ZHODNOCENÍ MOŽNOSTÍ FINANCOVÁNÍ NAVRHOVANÝCH ŘEŠENÍ.....                               | 45        |
|          | <b>ZÁVĚR .....</b>   | <b>46</b> |
|          | <b>SEZNAM POUŽITÉ LITERATURY.....</b>  | <b>47</b> |
|          | <b>SEZNAM OBRÁZKŮ .....</b>  | <b>53</b> |
|          | <b>SEZNAM TABULEK.....</b>   | <b>54</b> |



## ÚVOD

Odvětví cestovního ruchu se v současné době dynamicky rozvíjí stále více z pohledu světové ekonomiky. S rozvojem cestovního ruchu souvisí mnoho různých odvětví, které právě napomáhají k rozvoji cestovního ruchu. Při této souvislosti vznikají například nová pracovní místa.

Z pohledu České republiky je cestovní ruch stále více významnější z hlediska celkového rozvoje. Základy cestovního ruchu mají dlouhou tradici v České republice. Jako například velké množství historických památek.

Před rokem 1989 nebyl cestovní ruch význačný a to z důvodu uzavření hranic od kapitalistických zemí. Tím byl uzavřen příchod turistů a to pro cestovní ruch bylo značné omezení služeb pro cestovní ruch jako například ubytování, provoz center volnočasových aktivit nebo informační centra. Omezení se týkalo nejvíce počtu zaměstnanců a kvality jako například vybavení ubytovacích zařízení.

Po roce 1989, kdy již nebyly hranice od kapitalistických zemí uzavřeny, se cestovní ruch začal stále více rozvíjet. Od té doby se cestovní ruch stále více rozvíjí a tak se stává i jedním z důležitých odvětví ekonomiky.

Moje bakalářská práce se věnuje cestovnímu ruchu ve správním obvodu Bystřice pod Hostýnem. Nabídka především přírodních a kulturně-historických atraktivit přitahuje především turisty s blízkého okolí na kratší dobu, ale turisty z širšího okolí na delší dobu a to nejvíce v letních měsících. Jelikož mé trvalé bydliště je právě v této oblasti a také jsem většinu procestoval a navštívil, pozoruji vývoj cestovního ruchu ve správním obvodu. V určitých oblastech správního obvodu je rozvoj cestovního ruchu pozitivní, ale v některých oblastech také negativní.

Pokusím se v této práci zamyslet nad tím co je ve správním obvodu Bystřice pod Hostýnem řešeno správně a co je potřeba dohánět a zlepšovat z hlediska cestovního ruchu.

Věřím, že se podaří mou prací zhodnotit rozvoj cestovního ruchu z pohledu správního obvodu Bystřice pod Hostýnem a především navrhnout opatření, která budou zamezovat negativní rozvoj cestovního ruchu.

## CÍLE A METODY ZPRACOVÁNÍ PRÁCE

Hlavním cílem této bakalářské práce je navrhnout konkrétní řešení pro realizaci rozvoje cestovního ruchu ve Správním obvodu Bystřice pod Hostýnem. Dílčími cíli je charakterizovat a zmapovat oblast Správního obvodu Bystřice pod Hostýnem z pohledu dřívější a současné situace cestovního ruchu a dále také vysvětlit základní pojmy rozvoje cestovního ruchu.

V této práci je použito několik metod zpracování. Podstatnou metodou je SWOT analýza, která dává přehled o silných a slabých stránkách a také o příležitostech a možných ohrožení cestovního ruchu v analyzovaném regionu. SWOT analýza patří mezi analytické metody zkoumání.

Další použitou metodou je analýza dokumentů. Dokumenty zkoumáme pro zjištění co nejvíce informací konkrétní problematiky a mohou mít různou podobu. V této práci je použita analýza elektronických dat (webové stránky), písemných dokumentů (strategické dokumenty) a úředních dokumentů (zákony).

Pro správné vysvětlení základních teoretických pojmů a východisek je využita metoda rešerše (odborné pojmy a informace o daném tématu cestovního ruchu a jeho rozvoje).

## **I. TEORETICKÁ ČÁST**

# 1 ZÁKLADNÍ POJMY A ZÁSADY REGIONÁLNÍHO ROZVOJE V CESTOVNÍM RUCHU

## 1.1 Základní pojmy regionálního rozvoje a cestovního ruchu

Podle Ryglové (2009, s. 11) je za mezník regionálního rozvoje v cestovním ruchu považována konference Světové organizace cestovního ruchu (WTO – World Tourism organization) konaná v roce 1991 v Ottavě, kde došlo k obsahovému vymezení většiny používaných pojmů z oblasti cestovního ruchu.

### *Cestovní ruch*

První položkou pojmů je definice cestovního ruchu. Goeldner a Ritchie (2014, s. 6) uvádí ve své knize, že „Cestovní ruch zahrnuje aktivity osob cestujících do míst či přebývajících v místech, která se nacházejí mimo jejich obvyklé prostředí, a to ne déle než jeden rok, za účelem dovolené, pracovních závazků či z jiných důvodů.“

### *Venkovský cestovní ruch*

Podle Horákové (2014, s. 70) je venkovský cestovní ruch částí turismu, která se nejrychleji rozvíjí. Měl by představovat propojení dvou odlišných kontrastů moderního světa a podle OECD by měl splňovat 5 hlavních zásad. Hlavní zásadou je lokalizace na venkově. Dále by měl odpovídat základním rysům venkova jako například omezený rozsah. Třetí zásadou je pozvolný a organický rozvoj. V neposlední řadě by také neměl být nástrojem urbanizace a měl by mít komplexní charakter, který odpovídá složitému vzorci venkovské krajiny, ekonomiky a historie.

### *Návštěvník*

Je to osoba, která je zařazena do cestovního ruchu jako návštěvník, jejímž hlavním cílem je cestování mimo své trvalé bydliště po dobu kratší než jeden rok a pro hlavní účel cesty jiný než vykonávání výdělečné činnosti. (Fletcher, 2013, s. 2)

### *Turista*

Tato osoba je pouze dočasný návštěvník, který se zdrží v navštívené oblasti (místě) alespoň 24 hodin, realizuje alespoň jedno přenocování a motivem cesty je využití volného času, například dovolená, nebo vyřizování jiných záležitostí. (Petrů, 2007, s. 34)

### *Výletník*

Výletník nebo také i jednodenní návštěvník je dočasný návštěvník, který se zdrží pouze jeden den v navštívené oblasti (místě), aniž by v této oblasti (místě) přenocoval. (Petrů, 2007, s. 34)

#### *Průmysl cestovního ruchu*

Toto vymezení se zakládá na souhrnu přímých podnikatelských aktivit a hmotných podmínek cestovního ruchu, tedy soubor ubytovacích a stravovacích služeb, činnost cestovních kanceláří a doprovodných služeb jako například služby průvodcovské, animační, dopravní, prodejní síť, lázeňsko-léčebné, výroba suvenýrů apod. (Ryglová, 2009, s. 11)

#### *Ekonomika cestovního ruchu*

Tento širší pojem zahrnuje také kromě aktivit průmyslu cestovního ruchu i veškeré vyvolané (nepřímé) ekonomické aktivity spojené s realizací cestovního ruchu. (Ryglová, 2009, s. 11)

#### *Rezident neboli stálý obyvatel*

V regionální cestovní ruchu se jedná o osobu, která alespoň 6 měsíců žije v dané oblasti (místě). (Ryglová, 2009, s. 12)

#### *Cestování*

Tento širší pojem může být také spojen i s dalšími motivy jako například cesta do práce, které nepatří do cestovního ruchu. (Ryglová, 2009, s. 12)

#### *Turistika*

Turistika je pouze částí cestovního ruchu. Jedná se o takovou část, která je spojena s pohybovou aktivitou účastníků jako například horská turistika, cykloturistika, vodní turistika apod. (Ryglová, 2009, s. 12)

#### *Rozvoj*

V současnosti se s tímto pojmem setkáváme poměrně často a proto také je pro tento pojem dáno více definic. Nejčastěji používanou definicí je, že se jedná o proces směřující k určitému cíli, který je závislý na našich hodnotových představách a jehož projevy se liší s ohledem na čas a prostor, a že se jedná o proces podléhající neustálým změnám, takže se „zákonitě“ mění význam tohoto pojmu. (Regionální rozvoj, 2014, s. 16)

#### *Region*

Ježek a kolektiv (2014, s. 12) uvádí, že pojem region je používán velmi rozdílně. Z ekonomického pohledu můžeme v zásadě charakterizovat velmi rozdílné druhy prostorových útvarů. Ve všech případech představují regiony svébytná území, která se liší svým územním vymezením.

## 1.2 Všeobecné zásady regionálního rozvoje

Podle Wokouna a kolektiv autorů (2008, s. 11) je regionální rozvoj chápán jako aplikace nauk, zejména ekonomie, geografie a sociologie, řešících jevy, procesy, vztahy systematicky vymezeného prostoru (území), které jsou ovlivněny přírodně-geografickými, ekonomickými a sociálními podmínkami v daném regionu. Prioritou je hledání příčinných zákonitostí, rozmístování ekonomických činností, nerovnoměrného osídlování území a navazující hledání nástrojů pro ovlivnění těchto procesů.

Z akademického pohledu regionální rozvoj vytváří pro regionální politiku poznatky, které jsou následně využity pro praktické pojetí regionálního rozvoje (ovlivnění vyššího využití a zvýšení potenciálu regionu). (Wokoun a kolektiv autorů, 2008, s. 12)

### 1.2.1 Zásady udržitelného rozvoje

Šimková (2015, s. 11) ve své knize uvádí, že *„Udržitelný rozvoj se v obecné rovině chápe jako dynamická rovnováha mezi ekonomickým a sociálním rozvojem a ochranou životního prostředí. Na rozvoji se vždy podílí komunita v určitém území. Udržitelný rozvoj se proto vztahuje k lokalitě (krajíně, území, regionu), která také musí splňovat principy udržitelnosti podobně jako místní komunita. Z uvedeného vyplývá, že pochopení udržitelnosti rozvoje vyžaduje systémovou analýzu vzájemných vztahů a souvislostí mezi institucemi poskytujícími veřejné služby (sociální služby, správa území), podnikatelským prostředím (řemesla, ubytovací služby, stravovací služby), místními ekosystémy (přírodní zdroje, rostliny, živočišstvo), krajinou (reliéf) a místní komunitou (sociální kapitál).“*

V souvislosti s aplikací zásad udržitelného rozvoje území se prosazuje myšlenka, aby i cestovní ruch přispíval k vytvoření udržitelné lokality. Neměla by se však opomíjet krajino-  
tvorná funkce zemědělství, a proto je nutné hledat rovnováhu mezi ochranou prostředí a dopady cestovního ruchu na místní lokalitu a komunitu. Prosazují se proto takové typy cestovního ruchu, jež mají minimální dopad na životní prostředí i na místní obyvatelstvo. (Šimková, 2015, s. 11)

Dalším přístupem, který napomohl k realizaci zásad udržitelnosti do praxe cestovního ruchu je koncept tzv. společenské odpovědnosti firem. To znamená, že dobrovolné integrování sociálních a environmentálních hledisek do každodenních firemních operací a interakcí s firemními aktéry, tzv. stakeholders. (Šimková, 2015, s. 11)

Jedním z primárních důvodů aplikace zásad udržitelného rozvoje do podmínek cestovního ruchu je uvědomování si odpovědnosti za ochranu životního prostředí. Za posledních pár let vzrostl počet návštěvníků, kteří se chovají odpovědně vůči prostředí a tuto zodpovědnost vyžadují i od organizací poskytujících služby. Nelze také opomenout růst zájmů o destinace se zachovalou přírodou, kulturou, původním životním stylem a zvyklostmi. Roste také počet návštěvníků, kteří vyhledávají autenticitu, jedinečnost, nové zážitky a zkušenosti, chtějí poznat tradice, místní kulturu a zvyklosti. (Šimková, 2015, s. 11)

V neposlední řadě spolu s požadavkem na aplikaci zásad udržitelnosti do cestovního ruchu je kladen důraz na vyváženost všech tří pilířů udržitelného rozvoje na úkor dříve preferovaných ekonomických přínosů. Tuto zásadu vystihuje trojúhelníkové schéma tzv. „3P“. (Šimková, 2015, s. 12)



Obrázek 1: Schéma 3P (Bio-info, 2010)

### 1.2.2 Zásady územního rozvoje

Zásady územního rozvoje (ZÚR) jsou nástrojem územního plánování na úrovni krajů a jsou nadřazeny územním plánům obcí. ZÚR vycházejí z politiky územního rozvoje České republiky a podkladem pro ně jsou územně analytické podklady. (IPR Praha, 2016)

ZÚR jsou strategickým územním plánem celého kraje. Stanovují obecná pravidla pro rozvoj daného území a rovněž stanovují rozvojové záměry nadmístního významu (např.: kudy povedou důležité dopravní stavby apod.). Jednou z hlavních úloh ZÚR je, aby na sebe jednotlivé územní plány obcí navazovaly a vzájemně si neodporovaly. Proto jsou ZÚR nadřazeny územním plánům obcí. (IPR Praha, 2016)

### **1.3 Metody analýzy regionálního rozvoje se zaměřením na cestovní ruch**

Regionální rozvoj neboli také regionální politika jako veřejná politika usilující o vyvážený regionální rozvoj, se po procesní stránce uskutečňuje v celé řadě návazných kroků. Ty můžeme rozčlenit do fáze poznávací (identifikační, analytické), fáze plánovací (formulační, strategické, návrhové) a fáze realizační (implementační). V těchto uvedených fázích se jedná o:

- zachycení situace regionu, uskutečněných rozvojových aktivit a procesů a identifikaci klíčových aktérů rozvoje
- formulaci rozvojových vizí a cílů, přístupů a konkrétních kroků k jejich dosažení včetně nastavení procesu sledování a vyhodnocování realizace
- uskutečňování plánovaných aktivit, sledování jejich efektů, vyhodnocování efektů, provádění zpětné vazby a úpravy plánu vzhledem k zachycenému vývoji a novým skutečnostem

Oblast regionálního rozvoje v teoretické, metodologické a praktické rovině zahrnuje rozsáhlou škálu rozličných odborných pojmů, teorií, konceptů, metod a metodik. (GaREP, 2014)

#### **1.3.1 Analytické přístupy a metody**

##### ***1.3.1.1 Regionální analýza***

Předmětem regionální analýzy je hodnocení prostorově vázaných (resp. územně definovaných) souborů dat o nejrůznějších sociálně ekonomických, ale i fyzicko-geografických jevech či procesech.

Z věcného hlediska lze regionální analýzu členit na čtyři základní velké tematické oblasti, a to:

- regionální analýzu přírodních a ekologických podmínek území,
- regionální analýzu obyvatelstva, osídlení a sociálních podmínek,
- regionální analýzu ekonomických podmínek, dopravní a technické infrastruktury,



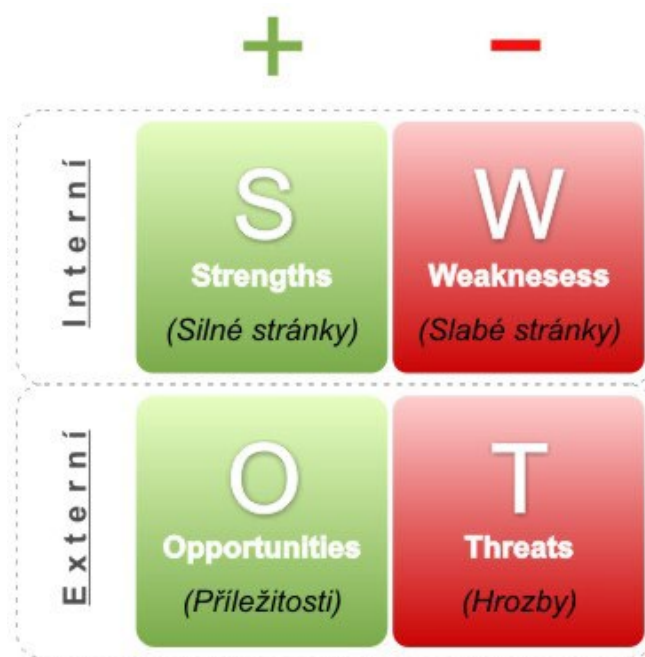
- analýzu regionálních vazeb a procesů.

Z hlediska způsobu pohledu rozlišujeme:

- analýzu interspektivní, kdy jde o analýzu především porovnávacího, komparativního charakteru, týkající se většího počtu územních jednotek,
- analýzu intraspektivní, kdy jde o analýzu především monografického, popisného charakteru, soustřeďující se vyčerpávajícím způsobem pouze na jedno území. (GaREP, 2014)

### 1.3.1.2 SWOT analýza

SWOT analýza je komplexní metoda kvalitativního hodnocení, kdy rozčleníme faktory rozvoje do čtyř skupin na silné (Strengths) a slabé stránky (Weaknesses), to jsou vnitřní faktory. Dále pak příležitosti (Opportunities) a hrozby (Threats), což jsou vnější faktory, a to vždy z hlediska subjektu hodnocení.



Obrázek 2: SWOT analýza (Malá marketingová, 2014)

Pro správné uplatnění SWOT analýzy je klíčový fakt, že příležitosti a hrozby jsou definovány jako parametry prostředí, které nejsou pod přímou kontrolou místní správy a mají významné dopady na socio-ekonomický rozvoj regionu. Silné a slabé stránky jsou faktory alespoň částečně kontrolovatelné místní správou. Pojmy „externí“ a „interní“ se v případě koncepcí veřejné správy vztahují na okruh kompetencí subjektu (v případě dané analýzy kraje,

resp. dalších subjektů působících v kraji), nikoli výhradně na měřítko geografického působení procesů. (GaREP, 2014)

### **1.3.1.3 Metoda kartografické vizualizace**

Základním analytickým nástrojem pro hodnocení jakýchkoliv prostorově rozložených jevů je kartografická vizualizace. Promítnutím hodnot ukazatelů do podoby kartogramů či kartodiagramů lze velice jednoduše odhalit některé skryté souvislosti, můžeme získat podklad pro identifikaci rozdílů (disparit) a pro hledání příčin těchto rozdílů, je možné vysledovat celou řadu rozvojových souvislostí a identifikovat podklady pro racionalizaci podpory regionálního rozvoje. Položení správné otázky někdy znamená polovinu odpovědi. Kartografická vizualizace je velmi vhodným nástrojem pro formulaci hypotéz. Na základě vizuálního zjištění lze usuzovat na nesrovnalosti, závislosti či neutralitu proměnných. (GaREP, 2014)

## **1.3.2 Strategické přístupy a metody**

### **1.3.2.1 Metoda SMART**

Tato metoda je souhrn pravidel, která pomáhají efektivně definovat rámec či cíl strategického plánování nebo obecně jakéhokoliv projektu. Cíl by měl splňovat následující charakteristiky:

- **Specifický (Specific)** – navrhované řešení by mělo být přesně popsáno, to znamená, že by mělo být definováno, co je přesně a konkrétně předmětný problém a jak bude vyřešen.
- **Měřitelný (Measurable)** – měřitelnost spočívá ve schopnosti ověřit, že navržené řešení bylo úspěšně realizováno. Současně by měl mít strategický plán (projekt) nastaven mechanismus kontroly úspěšnosti.
- **Odsouhlasený (Aligned)** – řešení musí odpovídat potřebám svého příjemce, s řešením musí souhlasit ten, kdo bude daný cíl plnit.
- **Realistický (Realistic)** – řešení musí být skutečně dosažitelné. Současně by cíl neměl být ani příliš ambiciózní, ani příliš nízký.
- **Definovaný v čase (Timed)** – řešení musí být zakotveno v určitém časovém horizontu, v němž by mělo být dosaženo. (GaREP, 2014)

### ***1.3.2.2 Rozšířená SWOT analýza***

Rozdílem rozšířené SWOT analýzy od klasické SWOT analýzy jsou další techniky strategické analýzy a také je rozšířená SWOT analýza pokročilejší metodou k formulování opatření pro eliminaci nepříznivých vlivů a podporu příznivých tendencí. To přináší zcela jiný pohled na věc.

Rozšířená Swot analýza identifikuje čtyři východiska pro tvorbu strategií nebo pro formulaci rozvojových opatření. V obecné rovině se označují jako:

- SO (maxi-maxi) – strategie se snaží využít co nejvíce silných stránek, aby zúžitkovala nastalé příležitosti.
- WO (mini-maxi) – strategie se zaměřuje na překonání slabých stránek tak, aby bylo možno využít naskytnuté příležitosti.
- ST (maxi-mini) – strategie využívá silných stránek k eliminaci hrozeb.
- WT (mini-mini) – strategie řeší kumulaci nepříznivých předpokladů a zaměřuje se na minimalizaci negativních efektů. (GaREP, 2014)

### **1.3.3 Realizační přístupy a metody**

#### ***1.3.3.1 Monitoring a evaluace***

Tento přístup můžeme z teoretického hlediska rozebírat různými způsoby. Pro zvýšení názornosti jejich využití v praxi je můžeme ztotožnit s procesy „sledování“ (vytváření systému sběru informací a provádění sběru a shromažďování informací) a „hodnocení“ (zpracování informací získaných v rámci monitoringu, interpretace informací a formulace doporučení ke zlepšení). (GaREP, 2014)

#### ***1.3.3.2 Finanční plánování***

Finanční plánování má za úkol stanovit finanční cíle, určit prostředky, jak těchto cílů dosáhnout, zajistit jejich splnění, stejně jako zajistit finanční zdraví a stabilitu. Finanční plánování je v širším kontextu spojeno s koncepčními dokumenty.

Podle charakteru a obecnosti věcné specifikace činností se může sestavit:

- Finanční rámeček
- Finanční plán
- Rozpočet (GaREP, 2014)

## 2 REGIONÁLNÍ ROZVOJ V LEGISLATIVNÍ ÚPRAVĚ

Pro regionální rozvoj v legislativní úpravě je důležitým milníkem zákon č. 248/2000 Sb., o podpoře regionálního rozvoje, který specifikuje oblasti podpory regionálního rozvoje, vybrané nástroje a působnosti hlavních subjektů. V §11, odst. 1 jsou upřesněny kompetence Ministerstva pro místní rozvoj. Mnohá opatření jsou upravena také zákonem č. 47/2002 Sb., o podpoře malého a středního podnikání. (GaREP, 2014)

### 2.1 Právní úprava působnosti obce v regionálním rozvoji v oblasti cestovního ruchu

Základním prostorovým východiskem pro regionální politiku je článek 99 Ústavy ČR, který vytváří ústavněprávní základ pro existenci obcí a vyšších územních samosprávných celků. Ústavní zákon č. 347/1997 Sb., o vytvoření vyšších územních samosprávných celků, potom zakotvuje existenci 14 těchto celků s účinností od 1. 1. 2000. Klíčovými obecnými normami jsou zákony č. 128/2000 Sb., o obcích, a č. 129/2000 Sb., o krajích. Zákon č. 248/2000 Sb., o podpoře regionálního rozvoje, který jako jediný normativní dokument v ČR definuje pojem „region“, uvádí demonstrativní výčet oblastí, ve kterých je regionální rozvoj podporován, stanoví zaměření státní podpory regionálního rozvoje, definuje programové dokumenty vypracovávané na celostátní a krajské úrovni. Dále vymezuje působnost MMR, krajů a obcí při podpoře regionálního rozvoje, přitom klade důraz na vyvážený rozvoj území prostřednictvím podpory problémových regionů. Dále zákon definuje tzv. regiony soudržnosti, jejichž územní vymezení odpovídá územním statistickým jednotkám NUTS 2, a jejich orgány včetně určení jejich působnosti. (GaREP, 2014)

Právní úpravu se zaměřením na cestovní ruch lze zařadit k právu obchodnímu, ale i občanskému. Přitom tyto normy bývají zásadně ovlivněny právem evropským. Vedle toho pak právní úprava cestovního ruchu zasahuje především do práva správního, ale také finančního či práva sociálního zajištění. Cestovní ruch je totiž komplexním odvětvím, které zasahuje do celé řady otázek. Vedle jádra právní úpravy tvořeného zejména zákonem č. 159/1999 Sb. Upravujícím činnost cestovních kalendářů a agentur, nebo smlouvou o zájezdu v občanském zákoníku, se týkají cestovního ruchu i otázky značně odlišné, jako je třeba svérázné právní řešení dopravy, památková péče, mimořádně rozsáhlé právní řešení ochrany přírody, ale i

nespočet detailnějších prvků, jako je lázeňství, vinařství, vydávání cestovních dokladů. Občas přitom tento obor zaběhne i do aspektů naprosto kuriózních, které mají někdy i pozoruhodnou právní úpravu, jako je vznikající vesmírná turistika. (Bejdáková, 2015, s. 118)

## **2.2 Kompetence orgánů v územním plánování**

Zákon č. 183/2006 Sb. o územním plánování a stavebním řádu (stavební zákon) (Česko, 2006) v §5 uvádí, že působnost ve věcech územního plánování podle tohoto zákona vykonávají orgány obcí a krajů, ministerstvo a na území vojenských újezdů Ministerstvo obrany. Orgány obce a kraje vykonávají působnost ve věcech územního plánování jako přenesenou působnost, pokud nestanoví zákon, že o věci rozhoduje zastupitelstvo obce a kraje. Dále také orgány obce zajišťují ochranu a rozvoj hodnot území obce, pokud nejsou svěřeny působnosti v záležitostech nadmístního významu orgánům kraje nebo na základě zvláštních právních předpisů dotčeným orgánům. U orgánů krajů je podobný princip, kdy tyto orgány zajišťují ochranu a rozvoj kraje, přitom mohou zasahovat do činnosti orgánů obcí jen v zákonem stanovených případech, a to pouze v záležitostech nadmístního významu. Musejí však postupovat zároveň v součinnosti s orgány obcí. A v neposlední řadě může ministerstvo zasahovat do působnosti orgánů krajů a obcí jen v zákonem stanovených případech, a to pouze v záležitostech týkajících se rozvoje území státu. Přitom musí postupovat v součinnosti s orgány krajů a dotčených obcí. Obce a kraje jsou povinny soustavně sledovat uplatňování územně plánovací dokumentace a vyhodnocovat je podle tohoto zákona. Dojde-li ke změně podmínek, na základě kterých byla územně plánovací dokumentace vydána, jsou povinny pořídit změnu příslušné územně plánovací dokumentace.

### **2.2.1 Kompetence orgánů obce územním plánování**

V §6 zákona č. 183/2006 Sb. o územním plánování a stavebním řádu (stavební zákon) (Česko, 2006) obecní úřad obce s rozšířenou působností v přenesené působnosti:

- pořizuje územní plán a regulační plán pro území obce,
- pořizuje územně plánovací podklady,
- pořizuje územní plán, regulační plán a územní studii na žádost obce ve svém správním obvodu,
- pořizuje vymezení zastavěného území na žádost obce ve svém správním obvodu,
- je dotčeným orgánem v územním řízení z hlediska uplatňování záměrů územního plánování, pokud nevydává územní rozhodnutí,

- je dotčeným orgánem v řízení podle zvláštního právního předpisu, v němž se rozhoduje o změnách v území,
- podává návrh na vložení dat do evidence územně plánovací činnosti,
- vykonává další činnosti podle tohoto zákona.

Podle §6 zákona č. 183/2006 Sb. o územním plánování a stavebním řádu (stavební zákon) (Česko, 2006) obecní úřad, který zajistí splnění kvalifikačních požadavků pro výkon územně plánovací činnosti, vykonává přenesenou působnost a pořizuje územní studii. Na základě veřejnoprávní smlouvy vykonává tuto působnost pro obec ve stejném správním obvodu obce s rozšířenou působností.

Podle tohoto zákona obecní úřad, který nevykonává působnost, poskytuje informace pro zpracování územně plánovací podkladů a územně plánovací dokumentace. (Česko, 2006)

V §6 zákona č. 183/2006 Sb. o územním plánování a stavebním řádu (stavební zákon) (Česko, 2006) se uvádí, že „*stavební úřad*:

- *vydává územní rozhodnutí, není-li dále stanoveno jinak,*
- *vydává územní souhlas,*
- *poskytuje informace pro pořizování územně plánovacích podkladů a územně plánovací dokumentace,*
- *vykonává další činnosti podle tohoto zákona.*

Podle §6 zákona č. 183/2006 Sb. o územním plánování a stavebním řádu (stavební zákon) (Česko, 2006) kompetence pro zastupitelstvo obce jsou:

- rozhodování v samostatné působnosti o pořízení územního plánu a regulačního plánu
- schvalování v samostatné působnosti zadání, případně pokyny pro zpracování návrhu územního plánu,
- vydávání v samostatné působnosti územního plánu
- vydávání regulačního plánu
- projednávání v samostatné působnosti zprávy o uplatňování územního plánu,
- vykonávání dalších činností podle tohoto zákona

V §6 zákona č. 183/2006 Sb. o územním plánování a stavebním řádu (stavební zákon) (Česko, 2006) rada obce a v obcích, kde se rada nevolí, zastupitelstvo obce:

- vydává vymezení zastavěného území,

- schvaluje žádost obce o pořizování nebo uzavření smlouvy s právnickou nebo fyzickou osobou oprávněnou k výkonu územně plánovací činnosti,
- vydává územní opatření o asanaci a územní opatření o stavební uzávěře,
- uplatňuje v samostatné působnosti námitky k zásadám územního rozvoje a připomínky k územnímu plánu sousední obce,
- vykonává další činnosti podle tohoto zákona.

### **2.3 Podnikatelská činnost základních prostorových jednotek a možnosti její aplikace v oblasti cestovního ruchu**

Velice často se podnikatelská činnost zakládá na aktivitě místní správy, jejímž cílem je podpořit příliv investic. Nabízí například:

- vyhledání a získání informací o vhodných lokalitách a budovách pro podnikání,
- využívání informačních zdrojů partnerů dané aktivity k poskytnutí úplných odpovědí na veškeré dotazy
- poskytnutí záruky, že informace dané aktivity jsou aktuální, jasné a přesné,
- zachycení potřeb současných i potencionálních klientů pro nejvhodnější řešení,
- poskytování obsáhlého servisu,
- odpovídání na požadavky o informace do maximálně tří dnů a respektování potřeby obchodního tajemství. (Foret, 2001, s. 29)

Pro jakoukoli podnikatelskou činnost v oblasti cestovního ruchu je důležité analyzovat potenciál venkovské turistiky. Podle Šimkové (2008, s. 20) je analýza možností daného místa důležitá, jelikož by měla zjistit parametry udržitelnosti venkovské turistiky (na jakých faktorech venkovská turistika závisí, co je pro ni důležité), dále také postavení daného typu turistiky v kontextu udržitelného rozvoje a v neposlední řadě také posoudit míru orientace na venkovskou turistiku v hospodářské politice v konkrétní oblasti.

Z části analýzy potenciálu pro venkovskou turistiku je v rámci podnikatelské činnosti preferována analýza územních a podnikatelských rizik souvisejících s podnikáním ve venkovské turistice:

Tohle riziko je třeba chápat ve dvou různých směrech. V prvním směru je riziko podnikatelskou příležitostí a škody vznikají, pokud se tato příležitost nevyužije. V opačném směru je riziko výrazem nejistoty podnikání, v níž se projevuje zákazník a konkurence. Analýza rizik

proto musí vycházet ze systémového přístupu, jako například metodika CATWOE, která se přizpůsobí venkovské turistice:

- Customer – ten, kdo je uživatelem venkovské turistiky a jaké přínosy a nejistoty přináší, jak se srovná s principy venkovské turistiky jako je environmentální etika, minimální degradace přírodních zdrojů apod.
- Actor – ten, kdo bude vykonávat činnost ve venkovské turistice a jaké požadavky v ní musí splňovat
- Transformation – uvádí jakým způsobem se vstup mění na výstup, jako například kapitál životního prostředí apod.
- Worldview – uvádí daný pohled na realitu podle venkovské turistiky, například různé prožitky nebo zážitky vytvářející budoucí postoje
- Owner – ten, kdo může zrušit činnost venkovské turistiky, jako jsou například tržní neúspěch, regulační opatření apod.
- Environmental constraint – uvádí jaký vliv má venkovská turistika na stabilitu přírodního prostředí, jaké má nároky na infrastrukturu apod. (Šimková, 2008, s. 21)

## **2.4 Možnosti financování regionálního rozvoje v oblasti cestovního ruchu**

Financování regionálního rozvoje je důležité rozdělit do dvou hlavních skupin. Je to financování z veřejných a soukromých zdrojů.

### **2.4.1 Veřejné zdroje**

Jedním z hlavních zdrojů financování v rámci státu jsou daně, jelikož tvoří největší skupinu finančních prostředků rozpočtové soustavy, většinu zdrojů ve státním rozpočtu a v rozpočtech obcí. I když největším příjmem v rozpočtech krajů jsou dotace ze státního rozpočtu, tak pro jejich poskytnutí se berou nejvíce daňové příjmy státního rozpočtu. Disponibilní finanční prostředky této soustavy jsou v dlouhém období, tedy limitujícím faktorem velikosti, struktury a dalšího rozvoje veřejného sektoru, limitujícím faktorem pro další ovlivňování sociálně-ekonomického rozvoje obcí, krajů a státu. Rozdělení daňového výnosu v rámci rozpočtové soustavy ovlivňuje především stát. Nepřímo ovlivňuje dostupnost finančních zdrojů na rozvojové aktivity územních samosprávných celků a také i rozsah přerozdělovacích procesů mezi kraji a obcemi. Tyto finanční transfery jsou ze státního rozpočtu poskytovány jako



účelové dotace na financování neinvestičních (provozních) a investičních potřeb. (Wokoun, 2007, s. 180)

V oblasti cestovního ruchu jsou podporovány destinační managementy, turistické oblasti, turistická informační centra, infrastruktura cestovního ruchu pro udržitelný cestovní ruch, tvorbu produktů cestovního ruchu včetně rozvoje například filmové turistiky a MICE segmentu. Kraje zřizují rovněž dotační tituly podporující regionální kulturu i památkově chráněná území. V oblasti dopravy jsou nejčastěji podporována témata zvýšení bezpečnosti, budování a rekonstrukce přechodů pro chodce a rozvoj cyklistické dopravy. (MMR, 2016, s. 9)

#### **2.4.1.1 Fondy Evropské unie**

Hlavním zdrojem financí pro oblast cestovního ruchu z EU jsou strukturální fondy. V minulých letech byly pro podporu opatření regionální a strukturální politiky využívány 4 skupiny strukturálních fondů. Mezi tyto 4 skupiny patří: Evropský fond regionálního rozvoje (ERDF), který je pro cestovní ruch využíván nejvíc. Dále pak Evropský sociální fond (ESF), Evropský zemědělský podpůrný a záruční fond (EAGGF) a Finanční nástroj pro podporu rybolovu (FIFG). Mimo strukturální fondy patří Fond soudržnosti, někdy také označován jako Kohezní fond, který také financuje projekty regionálního rozvoje týkající se cestovního ruchu a v neposlední řadě je také fondem sponzorujícím oblast cestovního ruchu Evropská investiční banka (EIB). (Wokoun, 2006, 16-30 s.)

Určitá část prostředků ze strukturálních fondů byla dříve vyčleněna do tzv. Iniciativy Společenství. Ty Iniciativy, které se realizují v České republice a zároveň je podporován regionální rozvoj v oblasti cestovního ruchu jsou:

- INTERREG (tento program dále rozdělen podle období a podle druhu zaměření)
- URBAN (program zaměřený na podporu hospodářské a sociální regenerace měst a příměstských oblastí procházejících krizovým obdobím)
- Leader+ (zaměřen na rozvoj venkovských oblastí)
- EQUAL (nadmárodní spolupráce zaměřená na boj proti všem formám diskriminace a nerovnosti na trhu práce) (Wokoun, 2006, 31-38 s.)

#### **2.4.2 Soukromé zdroje**

Významnou roli ve financování regionálního rozvoje hraje také soukromý sektor. Důležitá je spolupráce veřejné správy a soukromých investorů. Spolupráce veřejného a soukromého

sektoru je klíčová v určitých službách. Tito investoři totiž přinášejí tzv. přidanou hodnotu, která závisí na vytváření pracovních míst právě i v oblasti cestovního ruchu. (MMR, 2016, s. 10)

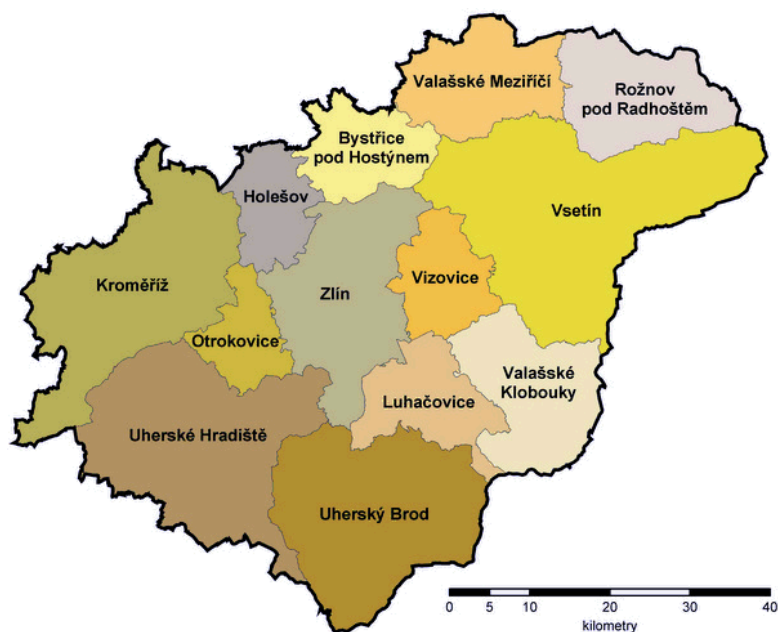
## **II. PRAKTICKÁ ČÁST**

### 3 CHARAKTERISTIKA SPRÁVNÍHO OBVODU BYSTŘICE POD HOSTÝNEM

Správní obvod (SO) Bystřice pod Hostýnem je z hlediska počtu obyvatel nejmenší správní obvod ve Zlínském kraji. Rozlohou se řadí na desáté místo ve Zlínském kraji, kde je celkem 13 obcí a jedno město, ve kterém žije více než polovina obyvatel SO. (Český statistický úřad, 2018)

#### 3.1 Základní charakteristika regionu

Nachází se v severní části Zlínského kraje, na úpatí Hostýnských vrchů, a také hraničí s Olomouckým krajem. V rámci kraje sousedí na východě se SO Vsetín a SO Valašské Meziříčí, na jihu se SO Zlín a na západě se SO Holešov. Přírozeným centrem SO je město Bystřice pod Hostýnem, které leží v nadmořské výšce 310 m. n. m. a rozloha SO činí 16 399 ha z toho 2677 ha zabírá město. K městu náleží 4 místní části, a to Hlinsko pod Hostýnem, Bílavsko, Rychlov a Sovadina. Bystřice pod Hostýnem je obec s rozšířenou působností a jako do SO spadají obce: Blazice, Brusné, Chomýž, Chvalčov, Komárno, Loukov (včetně obce Libosváry), Mrlínek, Osíčko, Podhradní Lhota, Rajnochovice, Rusava, Slavkov pod Hostýnem a Vítonice. Bystřice pod Hostýnem je i centrem Podhostýnského mikroregionu, který tvoří jakoby hranici mezi Zlínským a Olomouckým krajem. (Svaz měst a obcí České republiky, 2015)



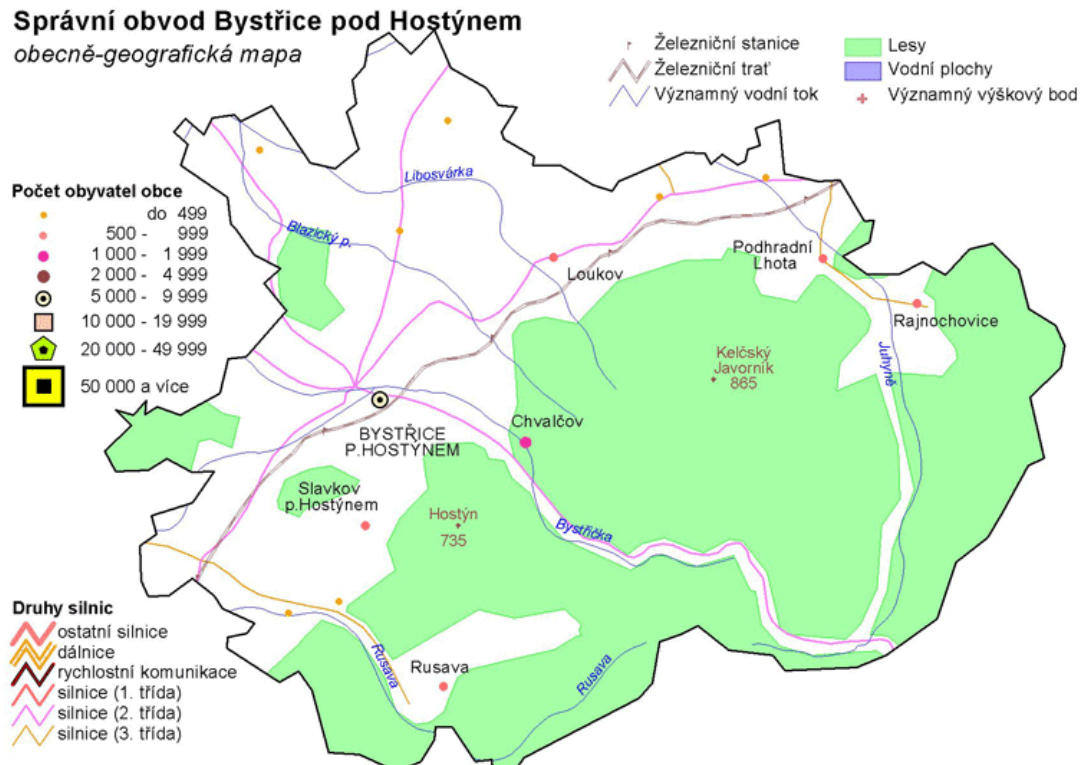
Obrázek 3: Správní obvody Zlínského kraje (Český statistický úřad, 2018)

Východní část území pokrývá Hostýnskovsetínská hornatina, která spadá do Vnějších Západních Karpat s nejvyšším vrcholem Kelčským Javorníkem, který měří 865 m. n. m. Dané území je silně zalesněné, především smrky, které nahrazují dřívější buky. Západní oblast je již součástí úrodné nížinné oblasti Hornomoravského úvalu. V číselném porovnání třetinu rozlohy oblasti tvoří lesy, což je třetí největší podíl lesní půdy v kraji. Na tomto území se také nachází i přírodní rezervace, které mají původní lesní porost. Mezi tyto přírodní rezervace patří Čerňava, Kelčský Javorník, Obřany, Tesák, Sochová nebo Smrdutá, kde se nachází 56 metrů dlouhá puklinová jeskyně. Dále mezi přírodní památky patří vřesoviště Bílová nebo podhorská louka Pod Kozincem se vstavači, hořcem a dalšími porosty. Nachází se zde také naleziště vzácné hrncířské hlíny, z níž se vyráběla rajnochovická keramika. (Český statistický úřad, 2018)

Nejznámější místo ve správní obvodu je Hostýn. Je to nejnavštěvovanější poutní místo na Moravě a druhé nejpamátnější na Moravě. Na východním horizontu kopce se nachází rozhledna a větrná elektrárna a na západním horizontu je poutní barokní chrám Nanebevzetí Panny Marie a křížová cesta Dušana Jurkoviče. V okolí baziliky je postaveno mnoho dalších památných objektů jako například Sarkandrova kaple, Vodní kaple s vývěrem zázračné vody nebo sochy svatých Cyrila a Metoděje. Ve SO jsou také rekreační a sportovní oblasti. Nejznámějšími oblastmi jsou okolí obce Rajnochovice a Rusavy. Lyžarská střediska, která jsou nejvíce navštěvována jsou kopce Tesák a Troják. (Český statistický úřad, 2018)

Dalšími zajímavými turistickými atraktivitami jsou například expozice Thonet, městské muzeum v Bystřici pod Hostýnem, muzeum Rusava s výtvarnými díly malířů A. Kašpara, J. Kobzáně, F. Ondruška. V neposlední řadě je to také Klauza k plavení dříví na říčce Juhyni, arboretum Sola Gratia a partyzánský bunkr. (Svaz měst a obcí České republiky, 2015)

Z historického hlediska ve SO stálo několik hradů, ale ne všechny se dochovaly. Dnes jsou z nich jen zbytky zdí. Jsou to hrady Obřany, Chlum, Křídlo a Šaumburk. V Bystřici pod Hostýnem se nachází zámek, který byl přestavěn z původní renesanční tvrze. (Český statistický úřad, 2018)



Obrázek 4: Správní obvod Bystřice pod Hostýnem (Český statistický úřad, 2018)

### 3.2 Demografické složení regionu

V následujících tabulkách jsou pro srovnání v jednotlivých letech uvedeny některé demografické ukazatele, které souvisí s demografickým složením ve SO Bystřice pod Hostýnem. V následujících tabulkách jsou určité ukazatele znázorňující demografické složení obyvatelstva této oblasti, které souvisí s rozvojem cestovního ruchu.

Tabulka 1: Obyvatelstvo SO Bystřice pod Hostýnem

|                      | 2014   | 2015   | 2016   |
|----------------------|--------|--------|--------|
| <b>Celkový počet</b> | 15 629 | 15 578 | 15 475 |

Zdroj: Český statistický úřad, 2018

Tabulka 2: Hustota zalidnění SO Bystřice pod Hostýnem

|                             | 2014 | 2015 | 2016 |
|-----------------------------|------|------|------|
| <b>Osoba/km<sup>2</sup></b> | 95,3 | 95,0 | 94,4 |

Zdroj: Český statistický úřad, 2018

Tabulka 3: Přirozený přírůstek SO Bystřice pod Hostýnem

|                         | 2014 | 2015 | 2016 |
|-------------------------|------|------|------|
| <b>Narození-zemřelí</b> | -5   | -29  | -53  |

Zdroj: Český statistický úřad, 2018

Tabulka 4: Přírůstek obyvatel SO Bystřice pod Hostýnem

|                                 | 2014 | 2015 | 2016 |
|---------------------------------|------|------|------|
| <b>Přistěhovalí-vystěhovalí</b> | -43  | -22  | -50  |

Zdroj: Český statistický úřad, 2018

Tabulka 5: Obyvatelé ve věku 65 let a více ve SO Bystřice pod Hostýnem

|                           | 2014 | 2015 | 2016 |
|---------------------------|------|------|------|
| <b>Podíl obyvatel v %</b> | 19,0 | 19,6 | 20,1 |

Zdroj: Český statistický úřad, 2018

Podle uvedených tabulek je v posledních letech úbytek obyvatelstva a také stárnutí obyvatelstva. Se změnou počtu obyvatel se může v následujících letech měnit i rozvoj cestovního ruchu například v oblasti návštěvnosti turistických oblastí ve Správním obvodu.

### 3.3 SWOT analýza regionu

#### Silné stránky:

- Významné poutní místo Sv. Hostýn
- Informační centrum v Bystřici pod Hostýnem
- Dostatečné množství přírodních a kulturně-historických památek
- Velké množství cyklotras a turistických cest se značením
- Dobrá geografická poloha z pohledu silniční a železniční návaznosti
- Vysoký potenciál v letní i zimní rekreaci
- Udržování místních venkovských tradic

- Vysoký rozmach internetové propagace regionu

#### Slabé stránky:

- Nedostatečná nabídka ubytovacích zařízení
- Nedostatečná kvalita služeb
- Špatná dostupnost určitých částí regionu
- Nízká kvalita dopravních tras
- Nekvalitní stav určitých historických památek
- Negativní vztah místních obyvatel k navyšujícímu počtu turistů

#### Příležitosti:

- Rozšíření služeb pro zimní turistiku
- Zvyšování zájmu rozvoj cestovního ruchu v regionu
- Čerpání z fondů Evropské Unie
- Větší spolupráce místních podnikatelů s obcemi
- Rozšíření ubytovacích zařízení a služeb
- Rozvoj venkovského cestovního ruchu
- Propagace regionu díky sportovním akcím

#### Ohrožení:

- Zhoršení stavu kulturních památek
- Malá finanční podpora v oblasti cestovního ruchu
- Odliv turistů do konkurenční oblasti CHKO Beskydy a CHKO Bílé Karpaty



## 4 ANALÝZA AKTUÁLNÍHO STAVU CESTOVNÍHO RUCHU A MOŽNOSTI JEHO ROZVOJE

### 4.1 Analýza aktuálního stavu cestovního ruchu v jednotlivých obcích

#### Blazice

Historie obce sahá do roku až do roku 1358, kdy byla první písemná zmínka o této obci. Obec Blazice je jediná v republice, která má tohle jméno. Dříve se obec jmenovala Blažice. Obec se celou řadu let integrovala k Bystřici pod Hostýnem, ale od roku 1993 je to samostatná obec. Blazice jsou také členem Místní akční skupiny Podhostýnsko a zároveň členem sdružení obcí Podhostýnského mikroregionu. Hlavní kulturní památkou a také turistickým cílem obce je kostel Povýšení svatého Kříže. Dalšími významnými kulturními památkami v obci jsou sochy sv. Jana Nepomuckého a Panny Marie Hostýnské a v neposlední řadě také Pomník padlých v Blazicích a kříž v Blazicích u kostela. (Blazice, 2018)

#### Brusné

První zmínění o obci je zaznamenáno v roce 1358 v zemských deskách. Jméno obce zřejmě pochází ze slov brusy, brousky, které zde prováděl kolář. Obec se rozrůstala díky lidské činnosti a od roku 1555 se obec stala součástí Bystřického panství. Nejvýznamnější památkou obce je Panský mlýn, o kterém se psalo již v roce 1377 a později byla přistavěna i vodní pila. Dnes je tato chloubka obce penzionem pro turisty. Pod obec patří zřícenina hradu Křídlo, který byl už zmiňován v roce 1356. Dalšími turistickými atrakcemi obce je kaplička a kříž na návsi a pomník obětem válek. V neposlední řadě je součástí obce areál Rybníčky s malou vodní plochou, která se momentálně renovuje. Tento areál slouží k pořádání kulturních akcí. (Brusné, 2018)

#### Bystřice pod Hostýnem

Historie města sahá do roku 1368, kdy byla první písemná zmínka o Bystřici. Za hlavní důvod rozvoje v dalších desetiletích se pokládá křižovatka obchodních cest, které byla ne-daleko města. Od roku 1447 také první zmínka o bytřickém zámku. Za největší rozmach města se pokládá 19. století v souvislosti s poutěmi na Sv. Hostýn a především průmyslová revoluce, kdy se němečtí průmyslníci přistěhovali do Bystřice a Michael Thonet zde založil továrnu s ohýbaným nábytkem. V současné době je Bystřice centrem Správního obvodu a

také Podhostýnského mikroregionu. Často se pokládá jako „vstupní brána“ do oblasti Hostýnských vrchů, především ke Sv. Hostýnu. Žije zde trvale něco málo přes 8200 obyvatel. (Bystřice pod Hostýnem, 2018)

Dominantou města je zámek, jehož počátky jsou z gotické tvrze, která byla pravděpodobně přestavěna na renesanční zámek. Momentálně se v části předzámčí nachází část městského úřadu a informační centrum. V bývalé kapli je umístěna Expozice napoleonských vojáků. V přízemních prostorách zámku se nachází městské muzeum a muzeum ohýbaného nábytku. V další části zámku se konají výstavy, koncerty klasické hudby a také svatební obřady. Zámecký park není přístupný pro veřejnost. (Hostýnsko, 2018)



*Obrázek 5: Zámek Bystřice pod Hostýnem (Hostýnsko, 2018)*

Významnou památkou je Farní kostel sv. Jiljí, který byl postaven v roce 1744 Františkem Antonínem z Rottalu. V kostele se nachází na hlavním oltáři stříbrný obraz Panny Marie, zvaný Rottalovský, který byl přemístěn v 18. století ze Sv. Hostýna. Vedle kostela se nachází pozdně barokní socha sv. Jana Nepomuckého a jeho rokokový kříž. Před kostelem jsou sochy sv. Tadeáše Judy a sv. Antonína Paduánského. (Bystřice pod Hostýnem, 2018)

Jak už bylo zmíněno za velkou část rozvoje Bystřice pod Hostýnem se považuje založení továrny na ohýbaný nábytek Michaelem Thonetem v 19. století. Ten měl v Bystřici i svou vilu, kde je dnes umístěna expozice firmy TON, a.s., která pokračuje v tradici ohýbaného nábytku. V centru města se v roce 2013 odhalila busta Michaela Thoneta s pamětním nápisem. (Bystřice pod Hostýnem, 2018)



Obrázek 6: Busta Michaela Thoneta (Bystřice pod Hostýnem, 2018)

Velmi známou památkou je platanová alej, která se nachází na břehu říčky Bystřičky. Tuto alej nechal v polovině 19. století vysadit Olivier svobodný pán z Loudonu, jenž se nechal inspirovat radou rusavského evangelického faráře Daniela Slobody, který tyto semena platanů přivezl z Itálie. V roce 1980 byla tato alej vyhlášena skupinou památných stromů. Mezi další památky města se řadí kašna s bronzovou sochou Panny Marie ochrany Moravy, která se nachází na Masarykově náměstí. Jak se podle historických pramenů uvádí z kašny tečou tři prameny vody: pramen minulosti města poznamenaného staletím neklidu, pramen čisté bystré horské vody, z níž vznikl název města a pramen naděje a pomoci. V roce 1994 byla tato kašna slavnostně posvěcena olomouckým arcibiskupem Mons. Janem Graubnerem. Ne-daleko od této kašny stojí fontána Duha, která symbolicky otevírá vstup do centra města. V letních měsících může sloužit jako osvěžující sprcha. Další historickou památkou jsou bystřické hřbitovy. První bystřický hřbitov má počátky v 16. století, kdy se ještě nacházel kolem kostela sv. Jiljí. Poté vznikl hřbitov v dnešním parku Zahájené. V následujícím století se zde postavila i kaple sv. Vavřince. Tento původní hřbitov se využíval až do roku 1885, kdy se založil nový hřbitov vedle cesty, která vede na Hostýn. U tohoto nového hřbitova se v roce 1894 založil další hřbitov, hřbitov rodiny Loudonů. Zde se nacházejí náhrobky členů této rodiny, ale i některých jejich příbuzných a přátel. Na jedné ze stěn tohoto hřbitova je

zobrazena Panna Marie Svatohostýnská, u jejichž nohou klečí jednotliví členové rodu Loudonů.

### Chomýž

O obci je první písemná zmínka z roku 1365. Obec leží v blízkosti zříceniny hradu Křídlo a protéká obcí říčka Rusava. Chomýž se rozprostírá ve venkovské krajině, spadující k Bystřici pod Hostýnem a přibližně stejně daleko i k Holešovu. K památkám obce se řadí sousoší Svaté Anny z roku 1742, které se nachází při cestě do sousední obce Jankovice a kamenný kříž nad obcí nacházející se směrem k Hlinsku pod Hostýnem. V neposlední řadě jsou obecní památkou památníky obětem světových válek. (Chomýž, 2018)

### Chvalčov

Obec se nachází vedle Bystřice pod Hostýnem, na úpatí hory Sv. Hostýn. Založení obce se spojuje se založením hradu Obřany, který se nachází severní straně od obce. Tento hrad nebyl dostaven a tak sloužil pouze provizorně. Chvalčov je považován za samostatnou obec od roku 1990, předtím byl ještě místní částí Bystřice pod Hostýnem. Dnešní Chvalčov vznikl v sloučení dvou obcí Chvalčova a Chvalčovy Lhoty v roce 1951. Na katastru obce se nachází nejvíce navštěvovaná poutní památka na Moravě – Svatý Hostýn. Horu Hostýn tvoří dva vrcholy. Vyšší vrchol na severu s rozhlednou a větrnou elektrárnou a západní vrchol s poutním chrámem. Nejvýznamnějším objektem je bazilika Nanebevzetí Panny Marie. Tento objekt byl dříve kaplí, která se začala budovat na Hostýně ve 13. století, kdy Tataři vpadli na Moravu. Uvnitř byl původní oltář a otáčivý svatostánek z r. 1845. Poté byl odnesen do Sarkandrovy kaple a byl nahrazen stabilnějším oltářem. Pod sloupovým baldachýnem z r. 1844, místo klasického oltářního obrazu, je přímo na stěně upevněna postava Madony s Ježíškem a pod ní je zobrazeno zázračné pokoření Tatarů pod Hostýnem. Dalšími významnými památkami, které se nachází na vrcholcích Hostýna jsou křížové cesty. Stará křížová cesta z roku 1902 je složena z deseti jednoduchých kaplí. Slavnější Jurkovičova křížová cesta se skládá ze 13 kapliček, kterou jsou nepravidelně umístěny směrem od baziliky. Stavba této křížové cesty byla zahájena v roce 1904. Další kulturní památkou jsou sochy svatých Cyrila a Metoděje, které jsou umístěny před chrámem od roku 1864. Další socha, která stojí na začátku křížové cesty je socha sv. Anny s Pannou Marií. Významnou kaplí je také Sarkandrova kaple, kterou v roce 1658 nechal postavit Jan Rottal vedle baziliky. V roce 1890 byla zasvěcená blahoslavenému Janu Sarkandrovi. (Svatý Hostýn, 2016)



*Obrázek 7: Svatý Hostýn (Mystika-Info, 2014)*

Na Hostýně byla postavena Vodní kaple, která je důležitým symbolem, ale i skutečným občerstvením znavených poutníků a provází je také uzdravující pověst. Jak praví historie, při tatarském obležení vytryskl pro záchranu křesťanů pramen vody. Památkou je i rozhledna s kaplí Svatého Kříže, jejíž základní kámen položil v roce 1897 císař František Josef I. Rozhledna je vysoká 15m a je z ní výhled do širokého okolí. Vedle rozhledny byla v roce 1994 postavena větrná elektrárna, která má nepřetržitý provoz. Mezi další památky se řadí horský hřbitov, hostýnský klášter, socha Božského srdce Páně, socha svatého Antonína, který káže rybám a socha svatého Ambrože. (Svaz měst a obcí České republiky, 2015)

### Komárno

O obci jsou první zmínky z roku 1272, kdy od této doby je také zmiňován místní mlýn. V 17. století se obec jmenovala Komárné. V roce 1712 byl zaležen místní pivovar a následujícím stoletím školní expozitura. Mezi významné památky obce jsou řazeny například kaple sv. Cyrila a Metoděje, která stojí od roku 1936. Dále pak plastika sv. Jana Nepomuckého, která pochází z roku 1803. Význačnou kulturní památkou je lipová alej, která lemuje silnici při vjezdu do obce směrem od Bystřice pod Hostýnem. (Komárno, 2018)

### Loukov

Historie obce Loukov se datuje do roku 1348 a nachází se severozápadně pod svahem Kelčského Javorníka. K Loukovu od roku 1976 je přičleněna obec Libosváry, které byla záhorskou obcí. Za nejvýznačnější památku obce se považuje barokní kostel sv. Václava, který byl postaven v roce 1620. Dalšími památkami v obci jsou socha sv. Vavřince, kříž na cestě k Osíčku a dub, jehož staří se odhaduje na více než 400 let. (Podhostýnský mikroregion, 2018)

### Mrlínek

Od roku 1301 koluje první zmínka o této obci. Původní jméno této obce bylo Mrlín a také byla rozdělena na Horní a Dolní Mrlín. Tato obec leží severně zhruba 3 kilometry od Bystřice pod Hostýnem. Místní zajímavostí je zemská osa, která prochází katastrem Mrlínka a tradují se o ni verše i popěvky již od počátku 20. století. Za památky obce se považují kaplička nacházející se na okraji obce, pomník obětem 1. světové války, socha Panny Marie Hostýnské a kříže u obory, na návsi a na hřbitově. (Mrlínek, 2016)

### Osíčko

Historie této obce sahá do roku 1309, kdy byla zmíněna k názvu obce Příkazy v souvislosti s hradem Šaumberkem. V roce 1951 se tyto dvě obce sloučily pod jméno Osíčko. V obci se nachází dvě kapličky, a to kaple Panny Marie pomocnice a kaple Navštívení panny Marie. Dalšími památkami jsou pískovcové kříže z 19. století, socha Panny Marie svatohostýnské a socha sv. Terezie. Na budově školy je umístěna pamětní deska k památce Antonína Kozáka, který byl poručíkem 32. pešího pluku italských legií. (Osíčko, 2018)

### Podhradní Lhota

Obec se nachází v místech podhůří Kelčského Javorníku, kde také protéká říčka Juhyně. Historie vesnice začíná rokem 1429 a velice spjata s místními hrady Šaumberk a Zubříč, ze kterých jsou v současné době jen zříceniny. Památkami obce jsou především boží muka na rozcestí, socha Panny Marie Svatohostýnské, památník obětem 1. a 2. světové války a expozice sochařského a restaurátorského díla zdejšího rodáka Oldřicha Drahotušského. (Podhradní Lhota, 2018)

### Rajnochovice

Na současné rozloze obce se dříve nacházely osady, které jsou současné době brány podle svých názvů a jako místní části obce. K založení obce se datuje rok 1721, kdy bača Mikuláš Rajnoch dal povolení synům olomouckého biskupa k usídlení. Obec je významnou turistickou oblastí díky vrcholům Čerňava, která měří 844 metrů a je chráněným územím a nejvyššímu vrcholu Hostýnských vrchů Kelčskému Javorníku, který měří 865 metrů a je také chráněným územím. Od roku 2015 stojí na této hoře rozhledna, která je vysoká 35 metrů. K této rozhledně vede několik značených turistických tras. Další kulturní památkou je kostel Narození Panny Marie a sv. Anny, který se někdy označuje jako „valašská katedrála“. Dříve na jeho místě stával dřevěný kostelík, jehož historie se datuje až do roku 1311. Významnou

památkou obce je budova fary, jenž byla postavena v první polovině 18. století. Neméně významnou památkou obce je studánka Fons Theodori, která je pojmenována podle olomouckého arcibiskupa Theodora Kohna. Studánka má značnou pověst díky dobré vodě. Známostou historickou záležitostí obce je klauza plavení dříví. Dříví se z okolních lesů nesváželo, ale plavilo. Kvůli většímu toku vody se tvořily tzv. „klausy“, dnes nazývány jako malé přehradky. Poslední plavení dřeva bylo v roce 1914. (Rajnochovice, 2018)



Obrázek 8: Rozhledna Kelčský Javorník (Rajnochovice, 2018)

### Rusava

Historie obce se datuje do roku 1657, kdy byla na základě Jan Rottala z Holešova obec založena a až do roku 1918 nesla jméno Rottalovice. Potok, který protéká obcí je stejnojmenný s názvem obce. Jméno Rusava je odvozeno od barvy hlíny, která se nachází v oblasti potoka, tzv. rusá neboli červená hlína. Obec je svou rozlohou poměrně velká. Mezi významné památky obce se řadí muzeum, které připomíná dřívější život v obci jako například staré nástroje, vybanení dřevěnic apod. Další významnou památkou je katolický kostel Povýšení sv. Kříže, který byl dokončen v roce 1787 a také druhý evangelický kostel sv. Trojice, který se začal stavět v roce 1865 a byl dostavěn v roce 1882. Neméně významnou památkou je pomník Daniela Slobody, který se nachází na místní hřbitově. Tento národní buditel a významný přírodovědec se význačně zapsal do historie obce. (Rusava, 2018)



Obrázek 9: Pamětní deska Daniela Slobody (Rusava, 2018)

Obec je významnou a oblíbenou turistickou a rekreační oblastí Podhostýnska. V letních měsících je velmi vyhledávané koupaliště obce – Rehabilitační centrum Podhostýnského mikroregionu. V zimních měsících je vyhledáván místní lyžařský vlek v centru obce. Dále se zde nachází kemp a několik ubytovacích zařízení s celoročním provozem. Je zde také více než 400 rekreačních chat. Významnou turistickou atrakcí jsou rusavské dřevěnice s největší dřevěnicí – Kašparova vila. (Rusava, 2018)

#### Slavkov pod Hostýnem

První dochovaná zmínka o této obci se datuje do roku 1349. Obec se rozkládá na úpatí západní strany Hostýna, kde se nachází Slavkovská louka tzv. „Stráň“, která je chráněným přírodním parkem. V katastru obce se nacházely dva kamenolomy a právě nejslavnějším kamenem pro obec je ten, který je jedním ze základních kamenů Národního divadla v Praze. Významnou památkou obce kaplička, který byla postavena v roce 1871 vedle chodníčku vedoucího na Hostýn. Další památkou je zvonice z roku 1833, dříve na stejném místě stávala dřevěná zvonice. Historickou památkou je také Železný kříž z roku 1896. (Slavkov pod Hostýnem, 2018)

#### Vítonice

První zmínky o osídlení místa, kde obec leží, sahají do roku 1141, ale první písemný záznam o obci je z roku 1381. Zdejšími významnou památkou je především římskokatolický kostel,



který byl dostavěn v roce 1889. Další kulturní památkou je tzv. „Zelený kříž“ z roku 1793, poté kaplička v lese „Na Větráku“, socha Panny Marie a pomník padlých. (Vítovice, 2018)

#### **4.1.1 Atraktivita pro cestovní ruch v regionu**

##### Rehabilitační centrum Podhostýnského mikroregionu

Areál v obci Rusava, ve kterém se nachází koupaliště s tobogánem, skluzavkou a dalšími vodními prvky. Je to koupaliště s největší kolektorovou plochou pro ohřev vody v bazénu v České republice. (Rusava, 2018)

##### Koupaliště Bystřice pod Hostýnem

Koupaliště leží v městském parku Zahájené. V areálu koupaliště se také nachází tenisový kurt, minigolf, petangue a dětské hřiště. (Bystřice pod Hostýnem, 2018)

##### Koupaliště Osíčko

Voda v tomto koupališti je ohřívána tepelným čerpadlem. K tomuto koupališti je dobrá dostupnost veřejnou dopravou. (Osíčko, 2018)

##### Cyklotrasy

Hostýnskými vrchy vede řada značených cyklistických tras. Nejznámější cyklistickou trasou je tzv. „Na kole kolem Hostýna“, která měří kolem 20-ti kilometrů a stoupání s 566-ti výškových metrů. (Treking, 2012)

Každoročně se pořádají cyklistické závody Hostýnskými vrchy jako například Cyklomaratón Drásal, Bystřická 50ka, Rusavská 50ka. (Rusava, 2018)

Hostýnskými vrchy vede mnoho pěších naučných tras, které jsou velmi rozmanité z hlediska délky těchto tras a stezek. Tyto trasy jsou často využívány turisty a to především díky jejich pestrosti. Jsou to například: chodník Masarykových, Rusavské chodničky, Portášské chodníky, rodinné stezky a další. (Bystřice pod Hostýnem, 2018)

##### Hostýnský magistrála

Tato magistrála se skládá z tras pro pěší turisty i cyklisty, které mají délku něco málo přes 52 kilometrů. V zimních měsících jsou tyto trasy využívány běžkaři. Tyto trasy jsou dobře značeny a na určitých místech jsou odpočívadla a velkoplošné mapy. Hlavní trasa je dlouhá téměř 20 kilometrů. (V Beskydech, 2018)

##### Ski areál Tesák

Tento ski areál se nachází na hlavním tahu mezi Bystřicí pod Hostýnem a křižovatkou Valašské Meziříčí – Vsetín. Jsou zde 2 areály se třemi vleky. Jeden z areálů má i umělé osvětlení pro večerní lyžování. (České hory, 2018)

#### Ski areál Troják

Nachází se na hlavním tahu mezi Bystřicí pod Hostýnem a křižovatkou Valašské Meziříčí – Vsetín. Tento ski areál je větší jednak rozlohou, ale i možností nabídky služeb, než sousední ski areál Tesák. Jsou zde například půjčovny lyžařského a snowboardového vybavení, lyžařská a snowboardová škola. V areálu se nachází hotel Troják, který nabízí například bowling, bazén, saunu. (Ski areál Troják, 2018)

#### Ski areál Rusava

Tento areál se nachází v centru Rusavy a je v provozu více než 20 let. Tento ski areál je spíše pro rodiny s dětmi kvůli rozloze daného terénu, sklonu tratě a také délce vleků. Nejdelší vlek má 417 metrů a nejkratší je určen pro děti, který má 100 metrů. Je zde také i večerní lyžování. (Ski areál Rusava, 2018)

## 4.2 Analýza využívání financování při rozvoji cestovního ruchu

Možnosti financování v oblasti cestovního ruchu SO Bystřice pod Hostýnem se týká jen některých obcí.

Největší projekt byla v roce 2015 výstavba rozhledny na Kelčském Javorníku. Náklady na výstavbu činily 10 494 000 Kč z toho 8 919 000 Kč byla dotace ROP Střední Morava.

*Tabulka 6: Výdaje obcí v cestovním ruchu SO Bystřice pod Hostýnem*

|                       | 2013       | 2014       |
|-----------------------|------------|------------|
| Bystřice pod Hostýnem | 701 114 Kč | 348 189 Kč |
| Chvalčov              | 127 312 Kč | 35 000 Kč  |
| Loukov                | 24 780 Kč  | 3 293 Kč   |
| Rusava                | 0 Kč       | 2 500 Kč   |

Zdroj: vlastní šetření

Podle této analýzy je zřejmé, že největší výdaje k cestovnímu ruchu má ORP Bystřice pod Hostýnem. Obce Chvalčov, Loukov a Rusava mají nižší výdaje a ostatní obce správního obvodu nemají žádné výdaje v oblasti cestovního ruchu.

#### 4.2.1 Program pro poskytování grantů ORP Bystřice pod Hostýnem

Zastupitelstvo Bystřice pod Hostýnem schválilo příspěvek ve prospěch grantového fondu pro město a jeho místní části na rok 2018 ve výši 2 600 000 Kč. Tato částka je rozdělena do několika oblastí. Z toho se týkají cestovního ruchu tyto oblasti:

- Kulturní oblast – 219 000 Kč
- Volný čas dětí a mládeže – 218 000 Kč
- Tvorba a ochrana životního prostředí – 105 000 Kč (Granty 2018, 2018)

#### 4.3 Identifikace rozvojových aktivit

Rozvojové aktivity ve správním obvodu Bystřice pod Hostýnem, které se týkají cestovního ruchu, nejsou v posledních letech často zahrnuty v akčním plánu rozvoje území. Rozvojové aktivity, které jsou zahrnuty do akčního plánu rozvoje území většinou nejsou prioritní.

Poslední prioritní rozvojovou aktivitou správního obvodu bylo v roce 2016 Vybudování informačního centra v Rajnochovicích. Před vybudováním informačního centra byl problém v tom, že turisté, kteří navštívili obec Rajnochovice, byli nedostatečně informováni. Nedochovalo ke včasnému a cílenému informování konkrétních osob.

Touto aktivitou se má zajistit včasné a pohodlné získávání informací pro turisty jako například ubytovací a stravovací možnosti, kulturní a přírodní atraktivity nebo sportovní a společenské využití. Tato aktivita by měla také zkvalitnit a rozšířit prezentaci podhostýnské mikroregionu a pravidelně vydávat katalog nabízených služeb, kulturních, sportovních a společenských akcí týkající se cestovního ruchu.

Další rozvojovou aktivitou v oblasti cestovního ruchu je Vytvoření fungujícího destinačního managementu Podhostýnska. Tato aktivita je pod záštitou obce Rusava a měla být realizována v roce 2017, ale z důvodu jiných aktivit, které byly prioritní, se tato aktivita posunula do dalšího akčního plánu správního obvodu. (Svaz měst a obcí České republiky, 2015)

## **5 NÁVRH ŘEŠENÍ PRO REALIZACI ROZVOJE SPRÁVNÍHO OBVODU BYSTRICE POD HOSTÝNEM**

Z vypracované SWOT analýzy a analytické části vyplývá, že Hostýnské vrchy jsou významné pro turisty svou krásnou přírodou. Dále také mimo přírodní oblasti a zajímavosti je zřejmé, že i mnoho kulturních a historických památek a sportovních a folklórních akcí je v tomto správním obvodu. Z toho vyplývá, že zde je dostatečný potenciál pro pěší turistiku, cykloturistiku, ekoturistiku a venkovský cestovní ruch.

### **5.1 Návrh opatření č. 1: Péče a ochrana kulturně-historických památek**

Ve správním obvodu je zachován velký počet kulturních památek, což je součástí rozvoje cestovního ruchu. Nejvýznamnější památkou v této oblasti je bazilika Nanebevzetí Panny Marie na Hostýně, kterou každoročně navštěvují tisíce poutníků a turistů.

Důležitými opatřeními pro uchování těchto památek je častá péče a zvýšená ochrana. Pro větší rozvoj cestovního ruchu je také důležitá propagace těchto kulturních památek.

### **5.2 Návrh opatření č. 2: Zkvalitnění dopravní dostupnosti**

Do určitých oblastí správního obvodu je špatná dostupnost, především kvůli nekvalitním stavům silnic. V těchto oblastech se nachází přírodní atraktivita nebo také ubytovací zařízení.

Hlavním opatřením je renovace dopravních komunikací ve správním obvodu. Dalším opatřením je také možnost výstavby nových dopravních komunikací pro lepší spojení mezi významnými oblastmi cestovního ruchu.

### **5.3 Návrh opatření č. 3: Zkvalitnění informačních služeb**

Informační služby pro rozvoj cestovního ruchu jsou velmi důležité. Turisté se při návštěvě chtějí dozvědět mnoho dalších informací, například o kulturních památkách, přírodních atraktivitách apod. Při zvýšení a zkvalitnění informačních služeb se zajistí vyšší návštěvnost turistů, což je pro rozvoj cestovního ruchu prioritní věcí.

Mezi důležitá opatření patří propagace základních informací týkající se cestovního ruchu, podpora a zajištění informačních center, propagace akcí týkajících se kultury, přírodních atraktivit a historie správního obvodu, zkvalitnění webových stránek obcí a regionu.

#### **5.4 Návrh opatření č. 4: Zvýšení návštěvnosti turistů v zimních měsících**

Při porovnání návštěvnosti správního obvodu v letních a zimních měsících vzniká značný rozdíl. V letním období nabízí správní obvod více atraktivit jako například Rehabilitační centrum Podhostýnského mikroregionu na Rusavě nebo koupaliště v Bystřici pod Hostýnem a v Osíčku, naučné stezky a mnoho dalších. V zimním období jsou lákadlem pro turisty pouze lyžařské a snowboardové areály na Tesáku, na Trojáku a v Rusavě a Hostýnská magistrála pro běžkaře.

Hlavními opatřeními pro vyšší návštěvnost turistů v zimních měsících je větší propagace kulturně-historických památek, zvýšení kulturních akcí, rozšíření a větší nabídka služeb lyžařských a snowboardových areálů.

#### **5.5 Zhodnocení možností financování navrhovaných řešení**

Možnosti těchto navrhovaných řešení mohou být financovány z veřejných zdrojů. Vyčlenění těchto zdrojů na evropské, národní, krajské a obecní fondy je všeobecné a pro cestovní ruch je možnost financování ze všech těchto fondů. Záleží na výši nákladů pro daný projekt.

Největší možnost financování pro cestovní ruch evropským fondem je z programu IROP (Integrovaný regionální operační program). Konkrétně pro správní obvod Bystřice pod Hostýnem je to Regionální operační program regionu soudržnosti Střední Morava.

Další možností pro cestovní ruch financování je z národních dotačních titulů a to především z MMR – ORP (Ministerstvo pro místní rozvoj – Odbor regionální politiky).

Významným zdrojem pro správní obvod jsou krajské fondy. V oblasti cestovního ruchu krajské fondy podporují destinační managementy, turistické oblasti, infrastrukturu pro cestovní ruch a také informační turistická centra, což souvisí s návrhovými opatřeními Zkvalitnění informačních služeb. Dále jsou to také dotace kraje, které podporují regionální kulturu a památky, což se také týká dvou návrhových opatření a to Péče a ochrana kulturně-historických památek a Zvýšení návštěvnosti turistů v zimních měsících. V oblasti dopravy mohou krajské fondy podpořit návrhové opatření Zkvalitnění dopravní dostupnosti.

Zdroje obcí z pohledu financování především přispívají pro svou obec a místní části.

Důležitými zdroji jsou v posledních letech i soukromé zdroje. Veřejné zdroje se soukromými zdroji hrají klíčovou roli v možnosti poskytování služeb například právě v cestovním ruchu.

## ZÁVĚR

Cílem této bakalářské práce bylo analyzovat území Správního obvodu Bystřice pod Hostýnem z hlediska cestovního ruchu. Zjistit negativní stránky současného rozvoje týkající se cestovního ruchu a poté navrhnout opatření vedoucí k pozitivnímu rozvoji cestovního ruchu. Současný stav správního obvodu jsem hodnotil cestovní ruch především v oblasti kulturní, historické, sportovní a přírodní.

V analytické části jsem se zaměřil na analýzu každé obce správního obvodu. Z této analýzy vyplynulo, že určité obce se oblasti rozvoje cestovního ruchu věnují. Základem zaměření cestovního ruchu těchto obcí je Svatý Hostýn a přírodní atraktivity Hostýnských vrchů. Dalšími stránkami pozitivního rozvoje obcí jsou kulturní a sportovní akce, které se pořádají v těchto obcích nebo alespoň spolupracují s pořádáním těchto akcí. Díky vzrůstajícímu počtu návštěvníků v oblasti Hostýnských vrchů jsou významnými projekty výstavby cyklotras nebo také stavby týkající se cestovního ruchu jako je například rozhledna na Kelčském Javorníku.

Negativní složky týkající se rozvoje cestovního ruchu jsou především nekvalitní nabídky ubytovacích zařízení a jejich služeb, nízký počet informačních center a nekvalitní dopravní spojení a infrastruktura. Především tyto složky vyžadují zdokonalení, které pomůže ke většímu zviditelnění a propagaci, ale především k většímu počtu návštěvníků.

V návrhové části jsem vypracoval výše uvedené projekty, které právě mohou pomoci k rozvoji cestovnímu ruchu ve Správním obvodu Bystřice pod Hostýnem. Mezi hlavní priority jsem uvedl péči a ochranu kulturně historických památek, zkvalitnění informačních služeb a zkvalitnění dopravní dostupnosti a infrastruktury. Dalším návrhem opatření je zvýšení návštěvnosti v zimním období.

Současnost cestovního ruchu ve Správním obvodu Bystřice pod Hostýnem má velice kladný potenciál pro celkový rozvoj tohoto správního obvodu, a proto by měla být věnována této oblasti velká pozornost.

## SEZNAM POUŽITÉ LITERATURY

- BEJDÁKOVÁ, Blanka, Lucie PAULOVČÁKOVÁ, Petra BENEŠOVÁ, et al., 2015. *Marketing a management cestovního ruchu na národní a regionální úrovni*. Vydání I. Praha: Univerzita Jana Amose Komenského Praha, 236 s. ISBN 978-80-7452-109-6.
- BYSTRICE POD HOSTÝNEM, 2018. *Informace o městě* [online]. [cit. 2018-04-18]. Dostupné z: <http://www.bystriceph.cz/informace%2Do%2Dmeste/ds-1045/p1=2057>
- BYSTRICE POD HOSTÝNEM, 2018. *Kostel sv. Jiljí* [online]. [cit. 2018-04-18]. Dostupné z: <http://www.bystriceph.cz/kostel%2Dsv%2Djilji/gs-1023/p1=5028>
- BYSTRICE POD HOSTÝNEM, 2018. *Koupaliště* [online]. [cit. 2018-04-19]. Dostupné z: <http://www.bystriceph.cz/koupaliste/ds-1052/p1=1056>
- BYSTRICE POD HOSTÝNEM, 2018. *Pěší turistika* [online]. [cit. 2018-04-19]. Dostupné z: <http://www.bystriceph.cz/pesi-turistika/ds-1091>
- BYSTRICE POD HOSTÝNEM, 2018. *Thonetova vila* [online]. [cit. 2018-04-18]. Dostupné z: <http://www.bystriceph.cz/thonetova%2Dvila/gs-1024/p1=5030>
- ČESKÉ HORY, 2018. *Ski areál Tesák* [online]. [cit. 2018-04-18]. Dostupné z: <https://www.ceskehory.cz/ski-areal/tesak.html>
- ČESKO, 2006. Zákon č. 183/2006 ze dne 14. března 2006 o územním plánování a stavebním řádu (stavební zákon). In: *Sbírka zákonů České republiky* [online]. Částka 63, s. 2229-30 [cit. 2018-03-21]. Dostupné z: [http://aplikace.mvcr.cz/sbirka-zakonu/SearchResult.aspx?q=183/2006&typeLaw=zakon&what=Cislo\\_zakona\\_smlouvy](http://aplikace.mvcr.cz/sbirka-zakonu/SearchResult.aspx?q=183/2006&typeLaw=zakon&what=Cislo_zakona_smlouvy)
- ČESKÝ STATISTICKÝ ÚŘAD, 2018. Charakteristika SO ORP Bystřice pod Hostýnem. *Czso.cz* [online]. [cit. 2017-04-12]. Dostupné z: [https://www.czso.cz/csu/xz/charakteristika-so\\_orp\\_bystrice\\_pod\\_hostynem](https://www.czso.cz/csu/xz/charakteristika-so_orp_bystrice_pod_hostynem)
- FLETCHER, John, 2013. *Tourism: principles and practice*, 5th ed. Harlow: Pearson, 643 s. ISBN 978-0-273-75827-3.
- FORET, Miroslav a Věra FORETOVÁ, 2001. *Jak rozvíjet místní cestovní ruch*. Praha: Grada, Manažer, 178 s. ISBN 80-247-0207-x.
- GAREP, spol. s r.o., 2014. Finanční plán a finanční rámec. *Metodická podpora regionálního rozvoje* [online]. [cit. 2018-03-07]. Dostupné z: <http://www.regionalni-rozvoj.cz/index.php/financni-ramec-a-financni-plan.html>

GAREP, spol. s r.o., 2014. Metoda kartografické vizualizace. *Metodická podpora regionálního rozvoje* [online]. [cit. 2018-03-07]. Dostupné z: <http://www.regionalnirozvoj.cz/index.php/kartograficka-vizualizace.html>

GAREP, spol. s r.o., 2014. Metoda SMART. *Metodická podpora regionálního rozvoje* [online]. [cit. 2018-03-07]. Dostupné z: <http://www.regionalnirozvoj.cz/index.php/smart.html>

GAREP, spol. s r.o., 2014. Monitoring a evaluace. *Metodická podpora regionálního rozvoje* [online]. [cit. 2018-03-07]. Dostupné z: <http://www.regionalnirozvoj.cz/index.php/monitoring-a-evaluace.html>

GAREP, spol. s r.o., 2014. Přístupy a metody. *Metodická podpora regionálního rozvoje* [online]. [cit. 2018-03-07]. Dostupné z: <http://www.regionalnirozvoj.cz/index.php/pristupy-a-metody.349.html>

GAREP, spol. s r.o., 2014. Regionální analýza. *Metodická podpora regionálního rozvoje* [online]. [cit. 2018-03-07]. Dostupné z: <http://www.regionalnirozvoj.cz/index.php/regionalni-analyza.html>

GAREP, spol. s r.o., 2014. Rozšířená SWOT analýza. *Metodická podpora regionálního rozvoje* [online]. [cit. 2018-03-07]. Dostupné z <http://www.regionalnirozvoj.cz/index.php/roz-sirena-swot-analyza.html>

GAREP, spol. s r.o., 2014. SWOT analýza. *Metodická podpora regionálního rozvoje* [online]. [cit. 2018-03-07]. Dostupné z: <http://www.regionalnirozvoj.cz/index.php/swot-analyza.html>

GAREP, spol. s r.o., 2014. Základní legislativa regionální politiky v ČR. *Metodická podpora regionálního rozvoje* [online]. [cit. 2018-03-14]. Dostupné z: <http://www.regionalnirozvoj.cz/index.php/zakladni-legislativa-regionalni-politiky-v-cr.html>

GOELDNER, Charles R a J. R. Brent RITCHIE, 2017. *Cestovní ruch: principy, příklady, trendy*. 1. vyd. Brno: BizBooks, 545 s. ISBN 978-80-265-0298-2.

GRANTY 2018, 2018. *Městský úřad Bystřice pod Hostýnem* [online]. , 6 [cit. 2018-04-19]. Dostupné z: <http://www.bystriceph.cz/program%2Dpro%2Dnbs%2Dposkytovani%2Dgrantu%2Dv%2Dnbs%2Droce%2D2018/d-1629/p1=1720>

HORÁKOVÁ, Hana a Dana FIALOVÁ, 2014. *Transformace venkova: turismus jako forma rozvoje*. 1. vyd. Plzeň: Vydavatelství a nakladatelství Aleš Čeněk, 398 s. ISBN 978-80-7380-537-1.



- HOSTÝNSKO, 2018. *Blazice* [online]. [cit. 2018-04-18]. Dostupné z: <http://www.hostynsko.cz/lokalita/103/blazice>
- HOSTÝNSKO, 2018. *Zámek Bystřice pod Hostýnem* [online]. [cit. 2018-04-18]. Dostupné z: <http://www.hostynsko.cz/cil/676/zamek-bystrice-pod-hostynem-prohlidkovy-okruh>
- CHOMÝŽ, 2018. *Obec Chomýž* [online]. [cit. 2018-04-18]. Dostupné z: <http://www.chomyz.cz/>
- IPR PRAHA, 2016. *Zásady územního rozvoje*. [online]. [cit. 2018-02-21]. Dostupné z: <http://www.iprpraha.cz/clanek/46/zasady-uzemniho-rozvoje>
- JEŽEK, Jiří a kolektiv autorů, 2014. *Regionální rozvoj*. [online]. [cit. 2018-02-21]. Dostupné z: [https://zcu.cz/export/sites/zcu/pracoviste/vyd/online/Regionalni\\_rozvoj.pdf](https://zcu.cz/export/sites/zcu/pracoviste/vyd/online/Regionalni_rozvoj.pdf).
- KOMÁRNO, 2018. *Základní informace* [online]. [cit. 2018-04-18]. Dostupné z: <http://www.komarno.cz/informace-o-obci/zakladni-informace/>
- MINISTERSTVO PRO MÍSTNÍ ROZVOJ, 2016. *Akční plán strategie regionálního rozvoje ČR 2017-2018* [online]. [cit. 2018-04-04]. Dostupné z: [https://www.mmr.cz/getmedia/8d2bd22a-eea0-4f85-8646-0d1e348af266/AP\\_SRR\\_17\\_18](https://www.mmr.cz/getmedia/8d2bd22a-eea0-4f85-8646-0d1e348af266/AP_SRR_17_18)
- MRLÍNEK, 2016. *O Mrlínku* [online]. [cit. 2018-04-18]. Dostupné z: <http://www.mrlinek.cz/>
- OSÍČKO, 2018. *Koupaliště* [online]. [cit. 2018-04-19]. Dostupné z: <http://www.osicko.cz/pa-ges/koupaliste/bazen.html>
- OSÍČKO, 2018. *Základní údaje* [online]. [cit. 2018-04-18]. Dostupné z: <http://www.osicko.cz/o-obci-osicko/zakladni-udaje.aspx>
- PETRŮ, Zdenka, 2007. *Základy ekonomiky cestovního ruchu*. 2., upr. vyd. Praha: Idea servis, 124 s. ISBN 978-80-85970-55-5.
- PODHOSTÝNSKÝ MIKROREGION, 2018. *Blazice* [online]. [cit. 2018-04-18]. Dostupné z: [http://www.podhostynsko.cz/index.php?main\\_m=blazice](http://www.podhostynsko.cz/index.php?main_m=blazice)
- PODHOSTÝNSKÝ MIKROREGION, 2018. *Brusné* [online]. [cit. 2018-04-18]. Dostupné z: [http://www.podhostynsko.cz/index.php?main\\_m=brusne](http://www.podhostynsko.cz/index.php?main_m=brusne)
- PODHOSTÝNSKÝ MIKROREGION, 2018. *Obec Loukov* [online]. [cit. 2018-04-18]. Dostupné z: [http://www.podhostynsko.cz/index.php?main\\_m=loukov](http://www.podhostynsko.cz/index.php?main_m=loukov)
- PODHRADNÍ LHOTA, 2018. *Historie obce* [online]. [cit. 2018-04-18]. Dostupné z: <http://www.podhradnilhota.cz/historie/historie-obce/>

- RAJNOCHOVICE, 2018. *Obec Rajnochovice* [online]. [cit. 2018-04-18]. Dostupné z: <https://www.rajnochovice.cz/>
- RUSAVA, 2018. *Historie obce* [online]. [cit. 2018-04-18]. Dostupné z: [http://www.rusava.cz/index.php?main\\_m=cHJlZHN0YXZlbmlfb2JjZQ==&sub\\_m=aGlzdG9yaWVfb2JjZQ==](http://www.rusava.cz/index.php?main_m=cHJlZHN0YXZlbmlfb2JjZQ==&sub_m=aGlzdG9yaWVfb2JjZQ==)
- RUSAVA, 2018. *Současnost obce* [online]. [cit. 2018-04-18]. Dostupné z: [http://www.rusava.cz/index.php?main\\_m=cHJlZHN0YXZlbmlfb2JjZQ==&sub\\_m=c291Y2Fzbn9zdF9vYmNI](http://www.rusava.cz/index.php?main_m=cHJlZHN0YXZlbmlfb2JjZQ==&sub_m=c291Y2Fzbn9zdF9vYmNI)
- RUSAVA, 2018. *Turistika a rekreace* [online]. [cit. 2018-04-19]. Dostupné z: [http://rusava.cz/index.php?main\\_m=dHVyaXN0aWthX2FfcmVrcmVhY2U=](http://rusava.cz/index.php?main_m=dHVyaXN0aWthX2FfcmVrcmVhY2U=)
- RYGLOVÁ, Kateřina, 2009. *Cestovní ruch: soubor studijních materiálů*. Vyd. 3., rozš. Ostrava: Key Publishing, 187 s. Management. ISBN 978-80-7418-028-6.
- SKI AREÁL RUSAVA, 2018. *O areálu* [online]. [cit. 2018-04-18]. Dostupné z: <http://www.rusavaski.cz/index.php/o-arealu>
- SKI AREÁL TROJÁK, 2018. *Popis ski areálu* [online]. [cit. 2018-04-18]. Dostupné z: <http://www.trojak.cz/ski-areal-trojak/>
- SLAVKOV POD HOSTÝNEM, 2018. *Obec Slavkov* [online]. [cit. 2018-04-18]. Dostupné z: <http://www.slavkov-ph.cz/obec-slavkov/>
- SVATÝ HOSTÝN, 2016. *Historie Hostýna* [online]. [cit. 2018-04-18]. Dostupné z: <https://www.hostyn.cz/historie.html>
- SVAZ MĚST A OBCÍ ČESKÉ REPUBLIKY, 2015. *Strategie území správního obvodu ORP Bystřice pod Hostýnem* [online]. 374 [cit. 2018-04-12]. Dostupné z: <http://www.smocr.cz/obcesobe-docs/Byst%C5%99ice%20pod%20Host%C3%BDnem/SD-Byst%C5%99ice%20pod%20Host%C3%BDnem.pdf>
- SVAZ MĚST A OBCÍ ČESKÉ REPUBLIKY, 2015. *Akční plán rozvoje území Správního obvodu Bystřice pod Hostýnem* [online]. 31 [cit. 2018-01-19]. Dostupné z: [http://www.smocr.cz/obcesobe-docs/Byst%C5%99ice%20pod%20Host%C3%BDnem/AP\\_Byst%C5%99ice%20pod%20Host%C3%BDnem.pdf](http://www.smocr.cz/obcesobe-docs/Byst%C5%99ice%20pod%20Host%C3%BDnem/AP_Byst%C5%99ice%20pod%20Host%C3%BDnem.pdf)
- ŠIMKOVÁ, Eva, 2015. *Aktuální témata rozvoje venkovského cestovního ruchu v ČR*. Hradec Králové: Gaudeamus, Recenzované monografie, 126 s. ISBN 978-80-7435-624-7.
- ŠIMKOVÁ, Eva, 2008. *Manažerské a marketingové přístupy ve venkovské turistice*. Hradec Králové: Gaudeamus, 95 s. ISBN 978-80-7041-586-3.

TREKING, 2012. *Hostýnské vrchy na kole* [online]. [cit. 2018-04-19]. Dostupné z: <https://www.treking.cz/cyklistika/hostynske-vrchy.htm>

V BESKYDECH, 2018. *Hostýnská magistrála* [online]. [cit. 2018-04-18]. Dostupné z: <http://vbeskydech.cz/hostynske-vrchy/bezecke-trate/rajnochovice/hostynska-magistrala>

VÍTONICE, 2018. *Současnost obce* [online]. [cit. 2018-04-18]. Dostupné z: <http://www.vittonice.cz/o-obci/soucasnost-obce/>

WOKOUN, René, 2008. *Regionální rozvoj: (východiska regionálního rozvoje, regionální politika, teorie, strategie a programování)*. Praha: Linde, 475 s. ISBN 978-80-7201-699-0.

WOKOUN, René, 2007. *Regionální rozvoj a jeho management v České republice*. Praha: Oeconomica, 246 s. ISBN 978-80-245-1301-0.

WOKOUN, René, 2006. *Strukturální fondy a obce I*. Praha: ASPI, 146 s. ISBN 80-7357-138-2.

**SEZNAM SYMBOLŮ A ZKRATEK**

|      |  |
|------|--|
| EU   | Evropská Unie  |
| CHKO | Chráněná krajinná oblast                               |
| MICE | Meeting, Incentives, Conferences, Exhibitions          |
| OECD | Organisation for Economic Co-Operation and Development |
| ORP  | Obec s rozšířenou působností                           |
| ROP  | Regionální operační program                            |
| SO   | Správní obvod  |
| TON  | Továrna na ohýbaný nábytek                             |

**SEZNAM OBRÁZKŮ**

|  |    |
|--|----|
| Obrázek 1: Schéma 3P (Bio-info, 2010).....                                       | 15 |
| Obrázek 2: SWOT analýza (Malá marketingová, 2014) .....                          | 17 |
| Obrázek 3: Správní obvody Zlínského kraje (Český statistický úřad, 2018) .....   | 28 |
| Obrázek 4: Správní obvod Bystřice pod Hostýnem (Český statistický úřad, 2018)... | 30 |
| Obrázek 5: Zámek Bystřice pod Hostýnem (Hostýnsko, 2018) .....                   | 34 |
| Obrázek 6: Busta Michaela Thoneta (Bystřice pod Hostýnem, 2018) .....            | 35 |
| Obrázek 7: Svatý Hostýn (Mystika-Info, 2014) .....                               | 37 |
| Obrázek 8: Rozhledna Kelčský Javorník (Rajnochovice, 2018) .....                 | 39 |
| Obrázek 9: Pamětní deska Daniela Slobody (Rusava, 2018) .....                    | 40 |

**SEZNAM TABULEK**

|   |           |
|---|-----------|
| <i>Tabulka 1: Obyvatelstvo SO Bystřice pod Hostýnem .....</i>                       | <i>30</i> |
| <i>Tabulka 2: Hustota zalidnění SO Bystřice pod Hostýnem.....</i>                   | <i>30</i> |
| <i>Tabulka 3: Přirozený přírůstek SO Bystřice pod Hostýnem.....</i>                 | <i>31</i> |
| <i>Tabulka 4: Přírůstek obyvatel SO Bystřice pod Hostýnem.....</i>                  | <i>31</i> |
| <i>Tabulka 5: Obyvatelé ve věku 65 let a více ve SO Bystřice pod Hostýnem .....</i> | <i>31</i> |
| <i>Tabulka 6: Výdaje obcí v cestovní ruchu SO Bystřice pod Hostýnem.....</i>        | <i>42</i> |