

# Program rozvoje obce Březnice

Jiří Brušík

---

Bakalářská práce  
2008



Univerzita Tomáše Bati ve Zlíně  
Fakulta managementu a ekonomiky

---

Univerzita Tomáše Bati ve Zlíně  
Fakulta managementu a ekonomiky  
Ústav veřejné správy a regionálního rozvoje  
akademický rok: 2007/2008

## ZADÁNÍ BAKALÁŘSKÉ PRÁCE

(PROJEKTU, UMĚLECKÉHO DÍLA, UMĚLECKÉHO VÝKONU)

Jméno a příjmení: Jiří BRUŠTÍK  
Studijní program: B 6202 Hospodářská politika a správa  
Studijní obor: Veřejná správa a regionální rozvoj  
Téma práce: Program rozvoje obce Březnice

Zásady pro vypracování:

Úvod

### I. Teoretická část

- Provedte rešerši odborné literatury v oblasti regionálního rozvoje.
- Definujte metody a cíle práce.

### II. Praktická část

- Provedte geografickou analýzu obce Březnice.
- Metodicky analyzujte současný stav rozvoje obce Březnice.
- Navrhněte strategii rozvoje obce Březnice.
- Vytvořte katalog projektů obce Březnice.

Závěr

Rozsah práce: cca 40 stran  
Rozsah příloh:  
Forma zpracování bakalářské práce: tištěná/elektronická

Seznam odborné literatury:

- [1] ZÁKON č.128/2000 Sb. O OBCÍCH, v aktuálním znění.
- [2] WOKOUN, R., a kol. Úvod do regionálních věd a veřejné správy. 3. vyd. Praha: IFEC, s.r.o., 2001. 264 s. ISBN 80-86412-08-03.
- [3] NEKUDA, V., a kol. Zlínsko. 1. vyd. Brno: Muzejní a vlastivědná společnost Brno, 1995. 783 s. ISBN 80-85048-57-4.

Vedoucí bakalářské práce: RNDr. Oldřich Hájek  
Ústav veřejné správy a regionálního rozvoje  
Datum zadání bakalářské práce: 15. června 2008  
Termín odevzdání bakalářské práce: 15. srpna 2008

Ve Zlíně dne 15. června 2008



doc. Dr. Ing. Drahomíra Pavelková  
děkanka



prof. RNDr. René Wokoun, CSc.  
vedoucí katedry

## **ABSTRAKT**

Pro svoji Bakalářskou práci jsem si vybral téma Program rozvoje obce Březnice. Práce je rozdělena na dvě části, teoretickou a praktickou. V teoretické části je provedena rešerše literatury v oblasti regionálního rozvoje a také jsou zde definovány základní cíle a metody práce. Praktická část se zabývá geografickou analýzou obce, dále je pomocí SWOT analýzy přiblížen současný stav rozvoje obce. V závěru je navržena strategie rozvoje a vytvořen katalog projektů obce Březnice. Hlavním cílem je zpracování podkladu pro koncept rozvoje obce Březnice.

Klíčová slova: Regionální rozvoj, SWOT analýza, strategie rozvoje, katalog projektů

## **ABSTRACT**

The topic of this Bachelor's work is the Project of development of Březnice village. The whole work is divided into two main parts, theoretical and practical. In the theoretical part is used specific retrieval of regional development and is here define basic ends and methods of work, too. The practical part deals with geographical analysis of village, then follows the SWOT anylysis with contemporary sice of development. At the close of work is designed strategy of development and it is created catalog of plans of Březnice village. The main aim is process of basis to conception of development.

Keywords: Regional development, SWOT analysis, strategy of development, catalog of plans

Na tomto místě bych chtěl velmi poděkovat vedoucímu mé bakalářské práce *RNDr. Oldřichu Hájkovi* za jeho odborné rady a cenné připomínky.

Můj dík také patří starostovi obce Březnice Josefu Hutěčkovi, za poskytnutí všech dostupných informací a vědomostí, které se také staly přínosem pro mou práci.

# OBSAH

<b>OBSAH</b> .....	<b>6</b>
<b>ÚVOD</b> .....	<b>8</b>
<b>I TEORETICKÁ ČÁST</b> .....	<b>9</b>
<b>1 ZÁKLADNÍ POJMY Z OBLASTI REGIONÁLNÍHO ROZVOJE</b> .....	<b>10</b>
1.1 REGION .....	10
1.2 OBEC .....	10
1.3 REGIONÁLNÍ POLITIKA .....	12
1.4 PROGRAM ROZVOJE OBCÍ, MĚST A REGIONŮ .....	13
<b>2 METODY A CÍLE PRÁCE</b> .....	<b>15</b>
2.1 REGIONÁLNÍ STRATEGIE .....	15
2.2 STRATEGICKÉ PLÁNOVÁNÍ.....	15
2.3 REGIONÁLNÍ ANALÝZA .....	17
2.4 SWOT ANALÝZA.....	17
2.5 DOTAZNÍK .....	18
2.6 CÍLE PRÁCE .....	19
<b>II PRAKTICKÁ ČÁST</b> .....	<b>20</b>
<b>3 POLOHA</b> .....	<b>21</b>
<b>4 CHARAKTERISTIKA PŘÍRODNÍCH PODMÍNEK</b> .....	<b>22</b>
4.1 GEOMORFOLOGIE OBLASTI .....	22
4.2 NEROSTNÉ SUROVINY .....	22
4.3 HYDROLOGIE OBLASTI.....	23
4.4 KLIMATICKÉ POMĚRY .....	24
<b>5 SOCIO – EKONOMICKÁ ANALÝZA OBCE BŘEZNICE</b> .....	<b>25</b>
5.1 HISTORICKÝ VÝVOJ .....	25
5.2 OBYVATELSTVO .....	27
5.3 PAMÁTKY, KULTURA A SPORT .....	30
5.3.1 Historické budovy .....	30
5.3.2 Spolky.....	33
5.3.3 Sportovní zařízení .....	34
5.4 DOPRAVA .....	35
5.5 OBČANSKÁ VYBAVENOST .....	36
5.5.1 Obecní samospráva .....	36
5.5.2 Školství.....	37

5.6	PODNIKATELSKÉ SUBJEKTY .....	38
5.7	HOSPODAŘENÍ OBCE.....	40
<b>6</b>	<b>DOTAZNÍKOVÉ ŠETŘENÍ.....</b>	<b>41</b>
<b>7</b>	<b>SWOT ANALÝZA .....</b>	<b>42</b>
7.1	SILNÉ STRÁNKY .....	42
7.2	SLABÉ STRÁNKY .....	42
7.3	PŘÍLEŽITOSTI .....	43
7.4	HROZBY .....	43
<b>8</b>	<b>STRATEGICKÉ CÍLE ROZVOJE OBCE BŘEZNICE .....</b>	<b>44</b>
8.1	STRATEGICKÝ CÍL Č. 1: ROZVOJ KULTURY, VÝCHOVY A SPOLEČENSKÉHO ŽIVOTA .....	44
8.2	STRATEGICKÝ CÍL Č. 2: INFRASTRUKTURA.....	45
8.2.1	Opatření 1: Rozvoj vodního hospodářství.....	45
8.2.2	Opatření 2: Rozvoj v zásobování elektickou energií .....	45
8.2.3	Opatření 3: Rozvoj telekomunikací .....	45
8.2.4	Opatření 4: Rozvoj v dopravě .....	45
8.2.5	Opatření 5: Rozvoj v oblasti odpadového hospodářství .....	46
8.3	STRATEGICKÝ CÍL Č. 3: ÚPRAVY VEŘEJNÝCH PLOCH A PROSTRANSTVÍ, SPORTOVNÍCH PLOCH A ZAŘÍZENÍ PRO REKREACI.....	47
8.3.1	Opatření 1: Úpravy veřejných prostranství .....	47
8.3.2	Opatření 2: Úprava sportovních rekreačních ploch.....	47
8.3.3	Opatření 3: Ochrana zeleně .....	47
8.3.4	Opatření 4: Opravy a úpravy nemovitého majetku obce.....	48
8.4	STRATEGICKÝ CÍL Č. 4: OBNOVA KULTURNÍ KRAJINY, LESNÍHO HOSPODÁŘSTVÍ A DODRŽOVÁNÍ ZÁSAD EKOLOGIE .....	48
<b>9</b>	<b>KATALOG PROJEKTŮ.....</b>	<b>49</b>
9.1	PROJEKT Č. 1: OBCHVAT BŘEZNICE.....	49
9.2	PROJEKT Č. 2: SBĚRNÝ DVŮR.....	50
9.3	PROJEKT Č. 1: SPORTOVNÍ A KULTURNÍ AREÁL BŘEZNICE .....	51
	<b>ZÁVĚR .....</b>	<b>52</b>
	<b>SEZNAM POUŽITÉ LITERATURY.....</b>	<b>53</b>
	<b>SEZNAM POUŽITÝCH SYMBOLŮ A ZKRATEK .....</b>	<b>55</b>
	<b>SEZNAM OBRÁZKŮ .....</b>	<b>56</b>
	<b>SEZNAM TABULEK.....</b>	<b>57</b>
	<b>SEZNAM GRAFŮ .....</b>	<b>58</b>

## ÚVOD

Tématem mé bakalářské práce je Program rozvoje obce Březnice. Jelikož studuji obor Veřejná správa a regionální rozvoj, již před časem jsem se začal aktivněji zapojovat do dění obce Březnice, ve které také bydlím. Vyústěním toho všeho je také výběr mé bakalářské práce, obec relativně dobře znám a myslím, že se můžu pokusit nastítnit návrhy na změnu. Cílem práce je vytvoření části studie věnované rozvoji obce Březnice. Rozvojový program je základním podkladem pro řešení specifických rozvojových aktivit obce, které povedou ke zlepšení a zkvalitnění života.

Práce je rozdělena na dvě základní části, teoretickou a praktickou. V úvodní části jsou objasněny klíčové pojmy z odborné literatury v oblasti regionálního rozvoje a také základní metody a cíle práce. Praktická část začíná charekteristikou přírodních podmínek, dále je to socio-ekonomická analýza, která přibližuje obci Březnici socioekonomickými údaji. SWOT analýza odhaluje a porovnává silné a slabé stránky obce s možností příležitostí a hrozeb, které na obec působí. V závěru práce je vytvořen katalog rozvojových projektů a navržena strategie rozvoje obce.

Při získávání informací jsem použil hlavně data sekundární, studování knih a také vyhledávání vhodných zdrojů na internetu. Sekundární data jsem doplnil o primární, a to dotazníkové šetření mezi občany Březnice a také rozhovory se starostou Březnice. V neposlední řadě mně byl nápomocen Jan Brušík, dlouholetý kronikář Uherskobrodské a Zlínské oblasti, později také oblastí Hornácko, Dolňácko.



## **I. TEORETICKÁ ČÁST**

## 1 ZÁKLADNÍ POJMY Z OBLASTI REGIONÁLNÍHO ROZVOJE

Řešení regionálního rozvoje se opírá o celou řadu metodologických postupů, přístupů a procedur. Systém přístupů aplikovaný ve sféře regionálního rozvoje chápeme jako využívání organizovaných znalostí a jejich tvůrčí zhodnocení. Především jde o vědeckou metodologii, nejedná se tedy pouze o snůšku známých faktů, ale jejich zpracování a odpovídající interpretaci. Vědecký přístup k regionálnímu rozvoji má svou vlastní strukturu, přičemž se opírá o techniky, metody, principy, koncepce, hypotézy a teorie.

[1]

### 1.1 Region

Termín region, popř. rajón, se používá již dlouhou dobu. V různých regionálních pracích se používá v různém smyslu. Tento problém lze překonat tím, že region budeme chápat jako komplex vznikající regionální diferenciací krajinné sféry. Analýza a hodnocení regionů je tradičním a současně vysoce moderním úkolem regionalistiky.

[5]

### 1.2 Obec

Je základním územním samosprávným celkem, územním společenstvím občanů, které má právo na samosprávu (čl. 99 a 100 odst 1 Ústavy). Uvedené ústavní charakteristiky vymezují obec třemi základními znaky: území, občané (osobní základ) a samospráva. Právo na samosprávu dochází svého výrazu v samostatné působnosti obce, která se uskutečňuje v místním referendu a prostřednictvím orgánů samosprávy. Obec vlastní svůj majetek, s nímž hospodář samostatně, a má vlastní rozpočet. Je veřejnoprávní korporací, tj. právnickou osobou veřejného práva. V právních vztazích veřejného a soukromého práva vystupuje svým jménem a nese odpovědnost vyplývající z těchto vztahů. Obec je nositelem veřejných úkolů. Pečuje o všestranný rozvoj svého území a o potřeby svých občanů, při plnění svých úkolů chrání též veřejný zájem vyjádřený v zákonech a jiných právních předpisech. K plnění svých úkolů může zakládat a zřizovat právnické osoby a organizační

složky obce jako zařízení bez právní subjektivity, pokud zákon nestanoví jinak. Obec jako územní samosprávný celek je relativně nezávislá na státu. Stát může zasahovat do činnosti obcí, jen vyžaduje-li to ochrana zákona a jen způsobem stanoveným zákonem.

[5]

### **Následující charakteristika je výčtem ze zákona č.128/200 Sb. (Zákon o obcích).**

Obec je základním územním samosprávným společenstvím občanů; tvoří územní celek, který je vymezen hranicí území obce. [1]

Obec je veřejnoprávní korporací, má vlastní majetek. Obec vystupuje v právních vztazích svým jménem a nese odpovědnost z těchto vztahů vyplývajících. [1]

Obec pečuje o všestranný rozvoj svého území a o potřeby svých občanů; při plnění svých úkolů chrání též veřejný zájem. [1]

Obec je samostatně spravována zastupitelstvem obce; dalšími orgány obce jsou rada obce, starosta, obecní úřad a zvláštní orgány obce. Město je samostatně spravováno zastupitelstvem města; dalšími orgány města jsou rada města, starosta, městský úřad a zvláštní orgány města. Městys je samostatně spravován zastupitelstvem městyse; dalšími orgány městyse jsou rada městyse, starosta, úřad městyse a zvláštní orgány městyse. [1]

Obec spravuje své záležitosti samostatně. Státní orgány a orgány krajů mohou do samostatné působnosti zasahovat, jen vyžaduje-li to ochrana zákona, a jen způsobem, který zákon stanoví. Rozsah samostatné působnosti může být omezen jen zákonem. [1]

Státní správu, jejíž výkon byl zákonem svěřen orgánu obce, vykonává tento orgán jako svou přenesenou působnost (§ 61 a násl.). [1]

Povinnosti může obec ukládat v samostatné působnosti obecně závaznou vyhláškou

- a) k zabezpečení místních záležitostí veřejného pořádku; zejména může stanovit, které činnosti, jež by mohly narušit veřejný pořádek v obci nebo být v rozporu s dobrými mravy, ochranou bezpečnosti, zdraví a majetku, lze vykonávat pouze na místech a v čase obecně závaznou vyhláškou určených, nebo stanovit, že na některých veřejných prostranstvích v obci jsou takové činnosti zakázány, [1]
- b) pro pořádání, průběh a ukončení veřejnosti přístupných sportovních a kulturních podniků, včetně tanečních zábav a diskoték, stanovením závazných podmínek v rozsahu nezbytném k zajištění veřejného pořádku, [1]
- c) k zajištění udržování čistoty ulic a jiných veřejných prostranství, k ochraně životního prostředí, zeleně v zástavbě a ostatní veřejné zeleně a k užívání zařízení obce sloužících potřebám veřejnosti, [1]
- d) stanoví-li tak zvláštní zákon. [1]

### 1.3 Regionální politika

Přestože vznik regionální politiky se datuje od 30. let 20. století, do současnosti nedošlo v teorii ani v praxi alespoň k rámcovému sjednocení názorů na obsahové vymezení tohoto pojmu, které by mělo relativně universální platnost. Důvody spočívají jednak v úzké vazbě regionální politiky na celkovou hospodářskou politiku, která se – jak je všeobecně známo – vyznačuje rozsáhlou koncepční rozmanitostí a je velkým problémem zakomponovat do definičního vymezení ostatní hlediska, která podmiňují vedle rozhodujících ekonomických motivů existenci regionální politiky, jako jsou např. aspekty ekologického či sociálního charakteru. [4]

Z desítek různorodých definic regionální politiky uvedeme některé základní:

- Ve výkladovém slovníku „*Dictionary of Human Geography*“ je definována jako „součást státní politiky, ovlivňující rozmístění hlavních ekonomických zdrojů a aktivit na celém území státu nebo v jeho části. Regionální politika zahrnuje opatření napomáhající jednak růstu stupně ekonomické aktivity v území, kde je vysoká nezaměstnanost a malé naděje na přirozený ekonomický růst, a na druhé straně opatření sloužící kontrole ekonomických aktivit v územích s nadměrným růstem.“ [4]
- V knize „*Regional Policy: A European Approach*“ je uvedeno: „Regionální politika představuje všechny veřejné investice vedoucí ke zlepšení geografického rozdělení ekonomických činností, respektive se pokouší napravit určité prostorové důsledky volné tržní ekonomiky ve smyslu dosažení dvou vzájemně závislých cílů: ekonomického růstu a zlepšení sociálního rozdělení ekonomických efektů.“ [4]
- Učebnice „*Základy prostorové ekonomiky*“ charakterizuje regionální politiku jako „soubor opatření a nástrojů, pomocí kterých má dojít ke zmírnění nebo odstranění rozdílů v ekonomickém rozvoji dílčích regionů.“ [4]

Konkrétní obsahové vymezení regionální politiky je pochopitelně podmíněno aktuální sociálně ekonomickou situací a jí odpovídající státní hospodářskou, popř. i sociální politikou. [4]

## 1.4 Program rozvoje obcí, měst a regionů

Cílem programu rozvoje regionu je diagnostikovat území, identifikovat rozvojové předpoklady a problémy, vypracovat strategii regionálního a municipálního rozvoje regionu a poskytnout náměty na projekty k podpoře hospodářského a sociálního rozvoje regionu a jeho částí, včetně přiměřeného stanovení priorit prostorového rozvoje socioekonomických aktivit nadmístního, příp. nadregionálního významu v určitých časových horizontech.

[2]

Výsledný materiál by měl umožnit, aby pro akceleraci podnikání a usměrnění vývoje osídlení směrem příznivým byly vytvořeny vhodnou aktivizací předpoklady a možnosti regionálního a lokálního rozvoje. Materiál by měl současně umožnit, aby budoucí rozvoj podnikání a osídlení byl v podstatě ohleduplnější ke kvalitám životního prostředí, tj. i ke krásám volné a obydlené krajiny, než tomu bylo před rokem 1990

[2]

### Úkolem programu rozvoje obce je:

- definovat společné zájmy obce, jejích obyvatel a podnikatelských subjektů,
- definovat místní předpoklady realizace těchto společných zájmů,
- optimalizovat územně – technické a sociálně – psychologické podmínky pro rozvoj bydlení a podnikání v obci,
- koordinovat vynakládání veřejných investic v obci z hlediska územního a funkčního vzhledem k záměrům a potřebám rozvoje privátního sektoru,
- koordinovat účelnou alokaci běžných veřejných výdajů v zájmu vytváření stabilních podmínek pro bydlení a podnikání,
- definovat dlouhodobé záměry hospodářské, ekologické a sociální politiky obce,
- posilovat vědomí sounáležitosti k obci a odpovědnosti za její rozvoj u místních obyvatel a podnikatelů.

[2]

**Program rozvoje obce by měl především sloužit jako podklad pro:**

- zpracování konkrétních podnikatelských a dalších investičních záměrů realizovaných v obci,
- sestavování obecního rozpočtu,
- práce na novelizaci územního plánu obce nebo případné vypracování územního plánu obce,
- posuzování regionálních plánů a programů,
- podklad pro zodpovědný vstup obce na kapitálový trh.“

[22]

## 2 METODY A CÍLE PRÁCE

### 2.1 Regionální strategie

Regionální strategie je jeden z nejdůležitějších předpokladů (resp. součástí) regionálního plánování a představuje zcela konkrétní formu participace státní správy, samosprávy, podnikatelských subjektů, nejrůznějších občanských iniciativ a všeobecně obyvatel na formulování vizí, směrů a cílů pro rozvoj socioekonomické struktury v konkrétním území. V nejobecnější rovině je strategie definována jako určení dlouhodobých základních cílů a stanovení nezbytných činností a zdrojů pro dosažení těchto cílů. Regionální strategie je poskytování organizovaného prostoru k uvědomění, reflexi, v jakém stavu se území (obec, region) nachází v současnosti a v jakém bude muset v budoucnosti obstát, včetně toho v jakém stavu bychom je chtěli za pár let mít a jak je toho možno dosáhnout. [2]

Základem každé regionální strategie by se v současnosti měla stát orientace na dosažení dynamické až akcelerační rozvojové trajektorie v časovém horizontu roku 2010 příp. 2013 jako jednoho ze základních předpokladů připravenosti ČR na participaci strukturální a kohezní pomoci EU. Současně by v těchto intencích formulovaná regionální strategie měla plně respektovat výchozí principy regionální politiky ČR.

[2]

### 2.2 Strategické plánování

Obecně platí, že většina územně správních jednotek se zabývá regionálním rozvojem, případně regionálním plánováním. Právě regionální plánování je specifickým případem strategického plánování. Strategické plánování se postupně stalo významným předmětem zájmu představitelů města a obcí při utváření koncepcí jejich rozvoje. Každé město či obec má prvořadý zájem důstojně obstát ve vzájemné konkurenci měst a obcí, a proto nezbytně potřebuje mít svoji strategii, jak dosáhnout požadovaného rozvoje.

[2]

**Strategické plánování má tyto výhody:**

- pomáhá dosáhnout shodu v tom, jaké jsou hlavní problémy obce, které je třeba řešit,
- umožňuje objevit a využít dostupné lidské, technické i finanční zdroje,
- reaguje na vývoj prostředí, ve kterém se obec vyvíjí
- zajišťuje kontinuitu
- umožňuje posoudit účast obce na různých projektech i její vstup do sdružení a svazků

[22]

V České republice je strategické plánování území stanoveno jako nástroj pro plánování a řízení obce v zákoně č.128/200 Sb. (zákon o obcích), v zákoně 129/200 Sb. (zákon o krajích) a zejména v zákoně o podpoře regionálního rozvoje 248/200 Sb. Vedle klasického nástroje pro definici koncepce rozvoje města – územního plánu – je však strategický plán více zaměřen na rozvoj společenské a ekonomické sféry a jejich vztahu k danému území. Obsah tohoto strategického programu rozvoje není stanoven žádným závazným předpisem. Na rozdíl od územního plánu, jehož obsah a způsob pořízení je přesně definován zákonem o stavebním řízení a územním plánování, je možné strategické plánování lépe přizpůsobit konkrétním místním potřebám. Častá výjimečnost obsahu formy a využití strategických programů rozvoje ale zase brání jejich funkčnímu provázání se sousedícími územími obcí v rámci celků (regionů).

[1]

**K základním etapám procesu strategického plánování patří:**

- rozbor – analýza
- výběr budoucích možností – strategie
- programy
- provádění – realizace
- sledování a vyhodnocování

[22]



### 2.3 Regionální analýza

Z metodologického hlediska lze současné trendy v regionální analýze charakterizovat ustáleným rozsahem používaných kvantitativních metod a modelů. Důraz je přitom kladen na jejich promyšlenou aplikaci, výběr a konstrukci vhodných ukazatelů s maximální rozlišovací a vypovídací schopností, validitu primárních dat, srovnatelnost časovou a srovnatelnost věcnou. V neposlední řadě je kladen důraz i na územní srovnatelnost používaných údajů. [2]

Hlavní používané přístupy regionální analýzy:

- statistický,
- topograficko-morfometrický,
- prostorově diferenciační,
- strukturální,
- kauzální,
- komparaticní,
- prostorově interakční,
- dynamický.

[2]

### 2.4 SWOT analýza

Tato moderní metoda je v evropských podmínkách již běžně používána v oblasti státní správy a územní samosprávy v regionálním rozvoji a plánování. Protože zde jsou základními složkami, od nichž se odvíjí celkové řešení rozvoje, vnitřní silné a slabé stránky hodnoceného subjektu. [2]

SWOT analýza, což je zkratka z anglických slov Strengths – Weakness – Opportunities – Threats, tj. Síla (silná stránka) – slabost (slabá stránka) – příležitost (možnost) – ohrožení (hrozba), je dnes již standartní metodou regionálního rozvoje. [2]

Podstatou této metody je odhalení a současně vzájemné porovnání vnitřních silných a slabých stránek zkoumaného objektu a možností a hrozeb, které na něj působí zvenčí.

Smysl SWOT analýzy přitom samozřejmě spočívá v akceptování silných stránek a odstraňování (nebo omezování) stránek slabých, čímž se zvyšuje pravděpodobnost budoucí realizace příhodných možností a naopak se omezuje dopad takto pojmenovaných hrozeb.

[2]

## 2.5 Dotazník

Dotazník je jedním z nejběžnějších nástrojů pro sběr dat pro různé typy průzkumů. Skládá se ze série otázek, jejichž cílem je získat názory a fakta od respondentů. Oproti jiným typům průzkumů (jako například osobní nebo telefonický rozhovor, pozorování, skupinový rozhovor, atd.) je možné prostřednictvím dotazníku získat informace s mnohem menší námahou a levněji. Dále se výsledná data dají mnohem jednodušeji zpracovávat. Přes tyto výhody může být sestavení a správné vyhodnocení dotazníku dost obtížné, obzvláště pokud jej nezpracovává odborník. Otázky mohou být špatně formulovány, navržené odpovědi nemusí poskytovat potřebný prostor pro validní odpovědi, forma nebo obsah dotazníku může odradit od dokončení jeho vyplňování a nakonec ani výsledky nemusí být dostatečně relevantní pro naplnění cíle dotazování.

[13]

### Výhody dotazníku

- jedna z nejlevnějších metod průzkumu
- jednoduše se zpracovává a vyhodnocuje
- jedna z nejméně dotěrných metod průzkumu - respondent jej může vyplnit v klidu doma
- jednoduchý na vyplnění - téměř každý alespoň jednou v životě vyplňoval dotazník

[13]

### Nevýhody dotazníku

- může být obtížné získat respondenty
- v dotazníku je snadnější vyplnit nepravdivé informace
- redukuje komunikaci, protože 90 % komunikace je nonverbální - dotazník ji nedokáže zachytit

[13]

### Požadavky na metodu dotazníku

- objektivnost
- standartnost
- spolehlivost
- validita (platnost)
- kvalitativní a kvantitativní interpretovatelnost
- úspornost a reprezentativnost

[14]

## 2.6 Cíle práce

Hlavním cílem práce je vytvoření Programu rozvoje obce Březnice. Dále jsou to socio-ekonomická analýza obce Březnice, charakteristika přírodních podmínek, sestavení SWOT analýzy, vytvoření strategických cílů obce a také provedení dotazníkového šetření mezi obyvateli obce Březnice.

## **II. PRAKTICKÁ ČÁST**

### 3 POLOHA

Obec Březnice se nachází ve Zlínském kraji, v těsném sousedství krajského města Zlín. Přesněji 4,5 km jižně od Zlína, v údolí potoka Březnice. Toto údolí počíná ve Březnici a vede směrem západním k městu Uherské Hradiště. Březnice leží v nadmořské výšce 294 m a rozkládá se na rozloze 960 ha, část obce je rozprostřena na okolních stráních. Hranice katastru obce tvoří na severu Zlín, na severovýchodě Kudlov, na jihovýchodě obec Březůvky, na jihu obce Doubravy, Bohuslavice u Zlína, Salaš a na západě Malenovice. Co se regionálního určení týče, leží obec na západním rozhraní regionů Valašska a Slovácka.

[3]

Obrázek č. 1: Mapa s vyznačením polohy Březnice



Zdroj: [6]

## 4 CHARAKTERISTIKA PŘÍRODNÍCH PODMÍNEK

### 4.1 Geomorfologie oblasti

Na současném vzhledu krajiny se rozhodujícím podílem účastnilý tři etapy – geomorfologické cykly a dvě období zarovnávání. V první etapě – panonské došlo k destrukci starého reliéfu, zbytky jsou dnes patrné ve výškách 490 – 600 m.n.m.. V druhé etapě došlo k vytvoření základních makroforem – předchůdců dnešních. Koncem svrchního pliocénu začíná poslední etapa – valašská fáze. Vyzdvižením pohoří začala nová vlna hloubkové eroze a jí odpovídající akumulace na úpatí, která trvá dodnes. Prohloubením údolí z druhé vývojové etapy vznikla údolí tvaru ostrého „V“. Výsledkem periglaciální modelace v pleistocénu je systém náplavových kuželů, mocných podsvahových deluvií, soliflukčně přemístěné bloky, periglaciální úvaliny, suťové kužele a sutě vůbec. V poslední době (holocénu) se vytvořily menší náplavové kužele, sesuvy a travertinové (tufové) usazeniny. Základním znakem krajiny je členitost povrchu s velmi kolísavou amplitudou reliéfu, sklonitostních poměrů a nadmořských výšek. Celkově dominují vypuklé tvary nad vyhloubenými. Dalším znakem je bystřinný charakter toků se značným spádem a převahou eroze nad akumulací. Jsou vytvořeny příznivé podmínky pro tvorbu zářezů a výmolů. Holocenní zářezy začínají pramennými výklenky, pokračují úzce zařezanými stržemi o hloubce i přes 10 – 15 m a mohou mít i úzkou nivu.

[20]

### 4.2 Nerostné suroviny

Území obce, jakožto území celého okresu je na nerostné suroviny chudé. Využitelná ložiska rud a uhlí se zde nevyskytují vůbec a jejich nalezení se ani nepředpokládá. Zatím bez průmyslového využití jsou na Zlínsku výskyty ropy a zemního plynu. Stavebními surovinami je obec zásobována. [3]

Menší lom se nachází v západní části obce Březnice, u bývalé silnice do Bohuslavic. Lom byl otevřen v roce 1971 při stavbě nové silnice. Probíhala zde soukromá těžba pro místní stavební potřeby – hlavně jako základkového kamene (nalámané desky tohoto pískovce byly např. použity na postavení základů domu stojícího pouhých 15 m od dolního okraje

lomové stěny) a to vzhledem k dobré deskovité odlučnosti těženého pískovce. Lomový odkryv zachytil zlínské souvrství račanské jednotky ve vývoji dekovitě dobře odlučných drobových glaukonitických pískovců. Glaukonitický pískovec je v lavičkách-deskách jemnozrnitý se šedo zelenavým zbarvením. Místy jsou v něm hnědé limonitické vrstvičky. V poloze jílovců jsou místy bílé vápnité povlaky a také rezavé či hnědavé limonitické povlaky.

[3]

### 4.3 Hydrologie oblasti

Celkově je flyšové území charakterizováno celkovým nedostatkem vody. Pramenné vývěry jsou málo časté, existují v místech výchozů nepropustných (pískovcových, jílovcových) vrstev na povrch a vytváří charakteristické mokřady s pohyblivou svahovou vodou. Vydatnost takových pramenů je však malá.

Na území se v souvislosti s geologickým vývojem vytvořily podmínky pro tvorbu minerálních pramenů. Rozlišujeme zde dvě základní skupiny minerálních vod a to vody uhličitě a sirovodíkové. Vývěry jsou vázány na nezdenický zlom na linii Březová-Suchá Loz-Nezdenice-Luhačovice-Biskupice. Největší množství vývěrů je vázáno na Luhačovské údolí. Sírné prameny jsou četné na Brumovsku (Brumov, Lipová, Podhradí, Vlachovice), ve Strání, Korytné, v Javorníku pod masivem Velké Javořiny.

Ve Březnici se nacházejí sírné vody, které obsahují především sirovodík. V 50. letech minulého století se v obci nacházely dokonce sírnaté lázně, vyhledávané návštěvníky z širokého okolí, v létě sem jezdili léčit revmatismus pacienti až z Brna či Vídně. V době okupace lázně zpustly a roku 1948 byl jejich provoz zastaven.

Oblast patří hydrologicky k povodí řeky Moravy.

V katastru obce se nachází velké množství menších potůčků a tůní, avšak dominantní je potok se stejnojmenným názvem „Březnice“, který pramení v Březnických lesích a pokračuje dále do okolních obcí, až do Uherského Hradiště, kde se vlévá do řeky Moravy.

[20]

#### 4.4 Klimatické poměry

Podle klimatické rajonizace v ČR území charakterizováno jako mírně teplá oblast s krátkým mírně suchým létem, mírným jarem a podzimem. Zima je normálně dlouhá, mírně chladná se sněhovou pokrývkou spíše kratší. Srážky jsou velmi proměnlivé, srážkové úhrny se pohybují okolo 400 mm ročně. Větrné poměry jsou ovlivňovány horským masivem Bílých Karpat, jak v rychlosti tak směru. Konkrétní směry jsou pak v jednotlivých lokalitách určovány orografickými poměry.

[20]



## 5 SOCIO – EKONOMICKÁ ANALÝZA OBCE BŘEZNICE

### 5.1 Historický vývoj

#### První zmínka

Nejstarší dochovaná zmínka o obci se nachází v Zemských deskách práva olomouckého z roku 1397. Zápis uvádí, že moravský markrabě Jošt Lucemburský prodal městečko a tvrz Zlín a s dalšími vesnicemi, mimi jiné i s Březnicí, Zdeňkovi ze Štemberka. Další osudy jsou shodné s historií zlínského panství. Za název osady byl převzat název potoka Březnice (voda tekoucí březovým porostem).

[8]

*Obrázek č 2: Pohled na Březnici*



Zdroj: [7]

#### Hospodářství

Roku 1670 žilo v Březnici 26 usedlých. V polovině 18. století platila obec majiteli panství 123 zlatých a 10 krejcarů ročního platu, 15 zlatých a 40 krejcarů z pasek. Podle Tereziánského katastru měla obec na počátku druhé poloviny 18. století 44 chalup. Rolníci obhospodařovali 726 měřic orné půdy, zbytek tvořily zahrady a pastviny. Týdenní robotu na panských polích byla následující: 9 sedláků se dvěma koňmi muselo na robotu 3 dny v týdnu, 3 čtvrtlátníci se dvěma voly, 1 den a 1 pěší. 3 chalupníci byli povinni

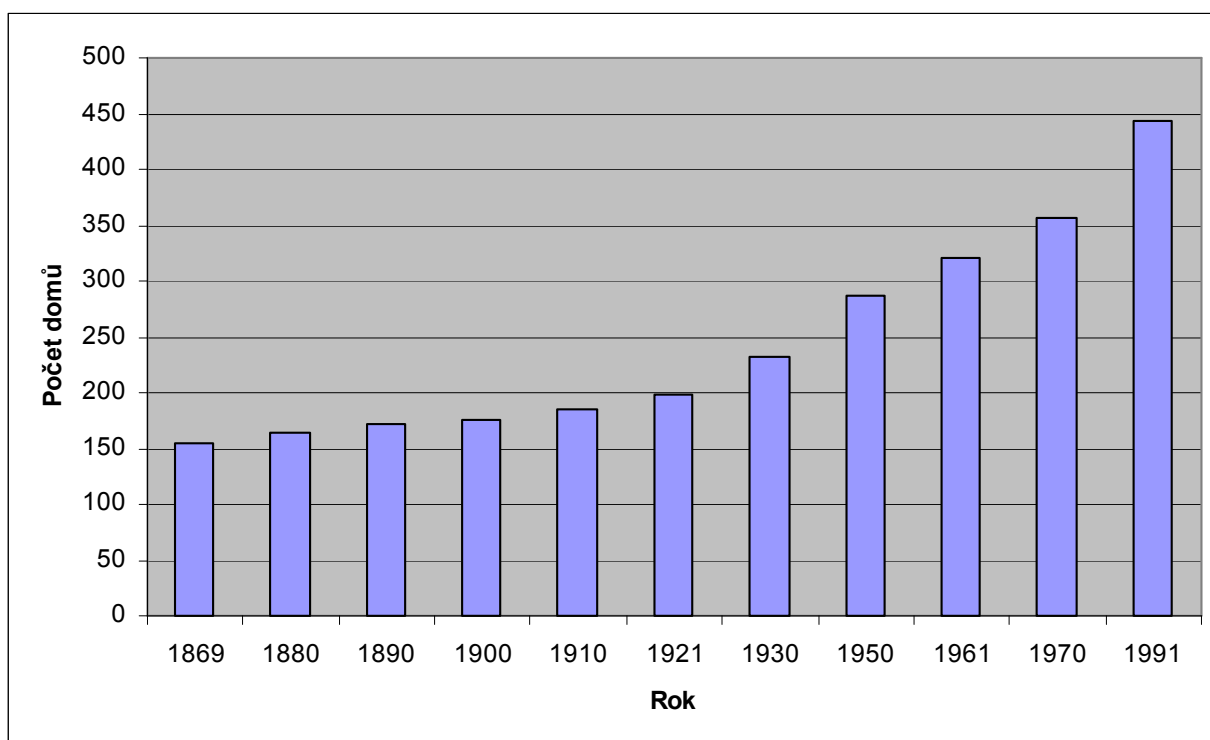
robotovat 2 dny s jedním peším. Základními zemědělskými plodinami byly obilniny, brambory, jetel a z ovocných stromů především švestky. [3]

Velký vliv na rozvoj obce a na životní úroveň měly Baťovy závody. Značná část obyvatel zde našla své uplatnění. Na konci třicátých let bylo v prosperujících Baťových závodech zaměstnáno kolem 130 občanů Březnice. V tomto období obec zaznamenala velký stavební rozmach. Byla postavena nová radnice, nová sokolovna, nová silniční přípojka z obce na Březnické paseky a také opravena síť obecních cest. [3]

Obec byla elektrifikována až v roce 1939, telefon však byl zřízen již dříve a to v roce 1929 na náklady Baťovy továrny. [3]

Obytné a hospodářské budovy byly přízemní, střechy slaměné. Interiér tvořila obvykle jedna obytná světnice a komora. Dále to byla stáj pro koně, krávy a vepře, malý špýchar a stodola. Velikost stavení ovlivňovalo vlastnictví půdy. [3]

*Graf č. 1: Demografický vývoj, počet domů*



Zdroj: [3]

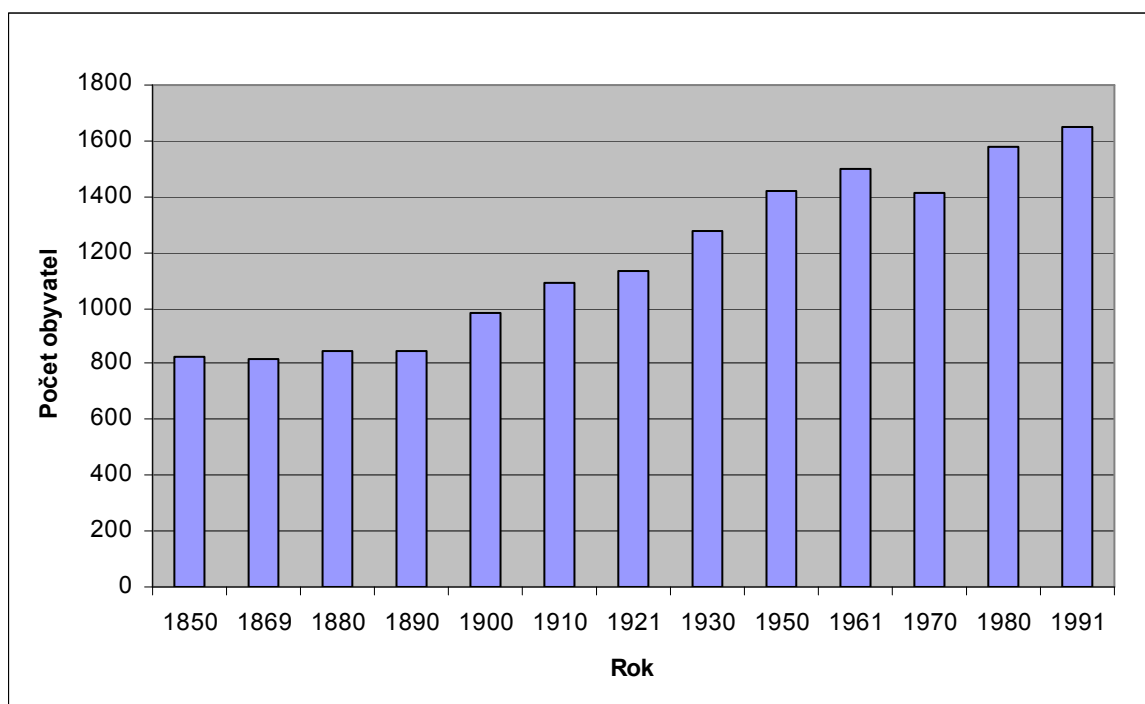
## 5.2 Obyvatelstvo

### Obyvatelstvo, řemesla

Matrika byla vedena od roku 1779 v obci, od roku 1964 ve Zlíně. Obyvatelé se živili převážně zemědělstvím. Vceňovací operáty z roku 1844 uvádějí, že ze 180 rodin se 177 zabývá zemědělskou výrobou. Chudí obyvatelé chodili za prací do okolních panských dvorů, ale i do Brna, Bratislavy. Později pracovali ve sladovnách, pivovarech a cukrovarech po celé Moravě a také ve Vídni. V obci byl mlýn, z řemesel jsou zaznamenáni tkalci. V 19. století zámečník, obuvníci, zedník, kovář, kožešník, punčochář a krejčí. Obyvatelé Březnice se zúčastnili Valašských povstání v letech 1620 - 1644. Jeden z nich - Adamec - byl po potlačení vzpoury odsouzen k trestu oběšením.

[8]

*Graf č. 2: Demografický vývoj, počet obyvatel*



Zdroj: [3]

## Pohyb obyvatel

Tabulka č. 1: Počet obyvatel v letech 2000-2006

	2000	2001	2002	2003	2004	2005	2006
<b>Celková změna počtu obyvatel</b>	18	52	-16	-18	-23	19	7
z toho ženy	21	15	20	-10	-7	10	6
<b>Přirozený přírůstek obyvatel</b>	3	2	-3	-8	-5	9	-4
z toho ženy	10	8	8	-9	-5	11	4
<b>Počet živě narozených</b>	45	45	35	45	36	58	50
z toho ženy	.	27	18	18	16	33	30
<b>Počet zemřelých</b>	42	43	38	53	41	49	54
z toho ženy	.	19	10	27	21	22	26
<b>Přírůstek stěhováním</b>	15	50	-13	-10	-18	10	11
z toho ženy	11	7	12	-1	-2	-1	2
<b>Počet přistěhovalých</b>	73	131	107	117	71	83	74
z toho ženy	38	54	54	51	28	40	38
<b>Počet vystěhovalých</b>	58	81	120	127	89	73	63
z toho ženy	27	47	42	52	30	41	36

Zdroj: [16]

## Obyvatelstvo podle věku

Tabulka č. 2: Počet obyvatel podle věku (údaje k 1. 3. 2001)

<b>Obyvatelstvo celkem</b>	<b>1109</b>
0-4	40
5-14	116
15-19	72
20-29	179
30-39	137
40-49	166
50-59	175
60-64	47
65-74	111
75+nej.	66
<b>v tom ve věku</b>	

Zdroj: [15]

**Obyvatelstvo podle stupně vzdělání***Tabulka č. 3 Počet obyvatel podle stupně vzdělání (údaje k 1. 3. 2001)*

<b>Obyvatelstvo 15leté a starší</b>		953
<b>v tom podle stupně vzdělání</b>	bez vzdělání	4
	základní vč. neukončeného	285
	vyučení a stř. odborné bez mat.	384
	úplné střední s maturitou	202
	vyšší odborné a nástavbové	23
	Vysokoškolské	46
	nezjištěné vzdělání	9

Zdroj: [15]

**Obyvatelstvo podle ekonomické aktivity***Tabulka č 4: Počet obyvatel podle ekonomické aktivity (údaje k 1. 3. 2001)*

<b>Obyvatelstvo celkem</b>		1109	
<b>Ekonomicky aktivní celkem</b>		583	
<b>v tom</b>	<b>Zaměstnaní</b>		548
	<b>z toho</b>	pracuj. důchodci	21
		ženy na mat. dov.	8
	<b>Nezaměstnaní</b>		35
<b>Ekonomicky neaktivní celkem</b>		523	
<b>z toho</b>	nepracuj. Důchodci	264	
	žáci, studenti, učni	174	
<b>Osoby s nezjišt. ekonom. Aktivitou</b>		3	

Zdroj: [15]

## 5.3 Památky, kultura a sport

### 5.3.1 Historické budovy

#### Kostel

Kostel sv. Bartoloměje s pozdně gotickým jádrem je chráněnou památkou. Je jedním z nejstarších na Moravě a první zmínky o něm jsou už v roce 1437. K roku 1437 se uvádí též farní beneficium a patronátní právo - to znamená, že již tehdy zde stál kostel a fara. Osudy kostela byly značně proměnlivé. Roku 1570 přešel do rukou českých bratří, ale již roku 1619 byl kostelem luteránským. Znovu však přešel do správy katolické církve. V 19. století byl přestavěn. Původní fara zanikla za třicetileté války, v roce 1779 zde byla zřízena expozitura, až v roce 1858 znovu zřízen farní úřad, který spadal do děkanství napajedelského. Podle sčítání lidu z roku 1921 a 1930 byli občané Březnice převážně římskokatolického vyznání, jen nepatrný počet obyvatel se hlásil k československé církvi, několik občanů uvádělo, že jsou bez vyznání.

[8]

*Obrázek č. 3: Kostel sv. Bartoloměje*



Zdroj: [8]

### Památníky obětem II. světové války

Centrem odboje se stala obec i během II. světové války. Do aktivního odporu proti fašistům se mimo členů odbojové skupiny zapojila i celá řada obyvatel vesnice. Celkem se do odboje zapojilo 59 obyvatel obce, z nichž 38 bylo vězněno v nacistických věznicích a koncentracích a 19 bylo popraveno nebo umučeno. V roce 1955 byl na Kříbech vybudován památník odboje, který připomíná tragédii březnických občanů.

[8]

*Obrázek č.4: Památník na Kříbech*



Zdroj: [8]

*Obrázek č. 5: Pomník padlých*

Zdroj: [8]

### **Škola**

Škola byla v Breznici již před koncem 16. století. Ve třicátých a čtyřicátých letech měla Breznice školní budovy dvě, v průměru je navštěvovalo kolem dvou set dětí, počet tříd se pohyboval od čtyř do šesti. Před rokem 1776 vyučoval breznické děti zámečník Podhajský, po něm Pavel Žluna za pomoci zlínského podučitele Josefa Matušky, který působil v obci plných 42 let.

V roce 1951 byla zahájena generální oprava školy, která se postupně prováděla několik let. Nyní je v obci čtyřtřídní základní škola, do vyšších ročníků dojíždějí děti do zlínských škol.

[3]



*Obrázek č. 6: Základní škola Březnice*

Zdroj: [9]

### 5.3.2 Spolky

#### Historie

Obec rozvíjela bohatou spolkovou činnost. Působil zde Hospodářsko-četnářský spolek pro Březnici a okolí 1859-1939, katolický Spolek sv. Terezie 1902-1939, Sbor dobrovolných hasičů 1905-1951 (po různých organizačních změnách tento Sbor v současnosti znovu již několik let funguje, samotná činnost hasičů nebyla přerušena), Národní jednota 1911-1939 (znovu obnovena pravděpodobně v r. 1950), Domovina domkářů a maloročníků 1928-1942., Jednota proletářské tělovýchovy 1924-1939, Tělovýchovná jednota Sokol 1917-1948 (v nynější době opět obnovena), Sportovní klub Březnice 1936-1948. Krátce se rozvíjela činnost Místní družiny katolických zemědělců československých a dále také Tělovýchovné jednoty Orel, Spolku divadelních ochotníků, Sdružení politických vězňů a podzemních pracovníků, Spolku spořitelního a záloženského 1902-1952. Přípravný výbor Jednotného zemědělského družstva byl schválen 18.3.1950, družstvo bylo ustanoveno dne 25.9.1950. Později se transformovalo na Družstvo vlastníků.

[3]

### **Současnost**

V současné době Družstvo vlastníků nefunguje a je v konkurzu. [10]

V roce 2003 byla obnovena činnost Sportovního klubu Březnice, který nyní hraje III. třídu OFS Zlín. [10]

V roce 2006 vzniklo žákovské družstvo místních hasičů, které se pravidelně zúčastňuje okresních soutěží. [10]

Dále v obci působí místní skupina Českého červeného kříže, T.J. Sokol Březnice, SK Březnice a Myslivecké sdružení Křiby. [10]

### **5.3.3 Sportovní zařízení**

#### **Cyklostezka**

S ohledem na plánované dobudování cyklostezky Otrokovice-Zlín-Vizovice obec Březnice uvažuje o vybudování boční větve této trasy, která by do obce přivedla cykloturistiku a umožňovala by také snazší dostupnost Zlína a cykloturistiku ve zlínském údolí pro obyvatele Březnice. Trasa této plánované cyklostezky vede ze Zlína po úbočí kopce Tlustá Hora do známé zlínské čtvrti Filmové ateliéry a odtud za Lesním hřbitovem zahne vpravo do údolí, které již se svažuje ke Březnici a okolo sportovně-kulturního areálu se dostane do samotného centra obce. Obec Březnice má hlavní zájem podílet se pouze na poslední části této trasy tj. Filmové ateliéry-Březnice, která se nalézá na území jejího katastru.

[21]

## 5.4 Doprava

Pro kvalitu života v obci je doprava jedním z rozhodujících prvků s výrazným dopadem na životní prostředí. Z hlediska rozpočtu jde každoročně o jedno z ekonomicky nejnáročnější téma.

Místní komunikace, cesty a cyklostezky má ve vlastnictví obec. To znamená, že obec plně hradí náklady na jejich výstavbu a údržbu ze svých zdrojů, případně ze získaných dotací.

Březnicí prochází silnice II. třídy č. 497 – Zlín-Uherské Hradiště

[17]

### Dopravní dostupnost obce

I když se obec nachází jen cca 4km od centra Zlína, do obce nevedou linky městské hromadné dopravy. Proto dopravní obslužnost v současnosti zajišťují linky meziměstské hromadné autobusové dopravy (ČSAD a ostatní soukromé společnosti).

Spodní (západní) část obce má výhodu v tom, že leží na jedné ze dvou hlavních spojovacích cest okresních měst Zlín a Uherské Hradiště. Proto zde některé linky jedoucí na této trase zastavují. Horní část obce, ležící již v místě, kde se hlavní tah odklání z údolí, má dopravní obslužnost zajištěnou autobusovými spoji meziměstské hromadné dopravy, které jezdí přímo na lince Zlín-Březnice.

Část obyvatel bydlící v části obce, která leží v bočním údolí směrem ke zlínské čtvrti filmové ateliéry též využívá možnosti linky MHD Zlín č. 31 ze zastávky Filmové ateliéry nebo Lesní hřbitov.

[21]

## **5.5 Občanská vybavenost**

### **5.5.1 Obecní samospráva**

#### **Starosta obce**

Josef Hutěčka – starosta uvolněný

#### **Místostarosta**

František Halíček

#### **Zastupitelstvo obce**

Zastupitelstvo je nejvyšším orgánem obce. Má 15 členů a schází se 1 x za 3 měsíce. Zastupitelstvo obce rovněž zřizuje výbory: kontrolní a finanční

#### **Rada obce**

Rada obce Březnice je výkonným orgánem obce, zodpovídá se zastupitelstvu. Rada obce má 5 členů a schází se zpravidla 2x do měsíce. Jednání rady jsou podle zákona o obcích neveřejná, jednání se řídí jednacím řádem rady, řídí je starosta. Rada obce rovněž zřizuje komise. Ve Březnici jsou to komise: životního prostředí, zemědělství a lesního hospodářství dále komise školská a sociální komise. Obec dříve zřizovala i komisi výstavby, ta byla ale zrušena a převzal ji Magistrát města Zlína.

#### **Zaměstnanci obce**

- Sekretářka
- Technicko-hospodářský pracovník

## 5.5.2 Školství

### Základní škola

Existence 1. stupně ZŠ má v obci dlouholetou tradici a přináší obyvatelům obce řadu výhod. Proto obec vnímá existenci ZŠ v obci jako jednu z programových priorit. Její další existence je ale za současné situace velkým otazníkem. Nejen že dětí školního věku je v obci podstatně méně než dříve, ale mnoho rodičů posílá své děti do ZŠ ve Zlíně. Obec totiž musí na každého žáka, který návštěvu ZŠ mimo své bydliště platit příslušné obci (v tomto případě Zlínu) nemalé příspěvky, které by jinak mohly sloužit na provoz vlastní školy.

V předchozích letech se mohli rodiče dětí končících 1. stupeň ZŠ, rozhodnout, zda dají dítě na 2. stupeň do Bohuslavic (sousední obec v údolí) nebo do Zlína. Z toho taky plynula skutečnost, že obec Březnice přispívala v minulých letech na své žáky i obci Bohuslavice. Ale vzhledem k neobsazenosti tříd končí k 1.9.2007 provoz 2. stupeň ZŠ v Bohuslavicích.

[21]

## 5.6 Podnikatelské subjekty

V obci působí mnoho živnostníků nejrůznějšího zaměření (např. stavebniny, stolářství, autodoprava a zemní práce, pěstitelská pálenice, kosmetika, kadeřnictví, pohostinství, prodej zdravé výživy, výroba oplatků, autoopravna, soukromé zemědělství, soukromé zednické a stavební práce, daňové poradenství, erotické služby), jsou zde však jen dvě větší společnosti, které se výraznou měrou podílejí na životě v obci a zaměstnanosti obyvatel.

Tabulka č. 5: Počet podnikatelských subjektů v obci

Počet podnikatelských subjektů celkem	<b>264</b>	
Odvětví podle činnosti	Zemědělství, lesnictví, rybolov	22
	Průmysl	60
	Stavebnictví	25
	Doprava a spoje	15
	Obchod a prodej	80
	Ostatní obchodní služby	35
	Veřejná správa, obrana, povinné sociální pojištění	2
	Školství a zdravotnictví	3
	Ostatní veřejné, sociální a osobní služby	22

Zdroj: [18]

### **ADIP, spol. s r.o.**

Společnost ADIP, spol. s r.o. byla založena v roce 1991 se záměrem pokrýt v sortimentu náhradních dílů a příslušenství potřeby drobnějších dopravců a servisů v oblasti střední Moravy. V poměrně krátké době se však společnosti podařilo uspět i v oblasti velkoobchodního prodeje a stala se tak brzy jednou z největších firem ve svém oboru na území České republiky. V prostorách vlastního areálu realizuje objednávky svých

zákazníků a svým rozsáhlým sortimentem je zajímavá nejen pro ně, ale i pro řadu tuzemských a evropských výrobců, kteří u společnosti našli pro svoje výrobky trvalý obchodní odbyt. V letech 1995 až 1998 společnost patričně rozšířila své sídlo o skladové prostory a potřebnou administrativní základnu a v roce 1999 tak mohla hladce proběhnout počáteční expanze do oblasti severní Moravy, kde byly zprovozněny první firemní pobočky. Hlavním cílem se tak stalo přiblížit se co nejvíce k zákazníkům a zkrátit tak zásadním způsobem cestu k nim. V současné době má společnost ADIP 9 poboček na území naší republiky a dceřinnou společnost na Slovensku.

[11]

*Obrázek č.7: Budova společnosti ADIP*



Zdroj: [11]

### **ZAKO Turčín**

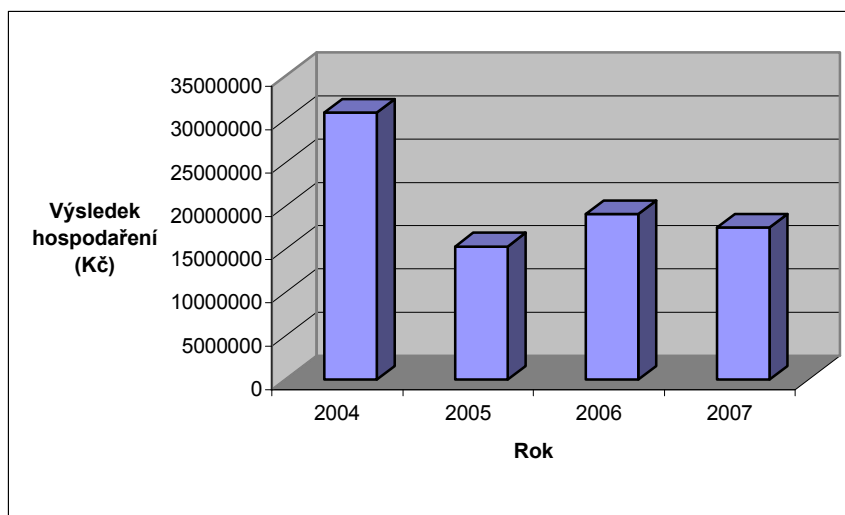
Firma ZAKO Turčín je moderní strojírenský rodinný podnik, který vznikl v roce 1996 spojením dvou menších firem. Tímto krokem se posílila flexibilita a kvalita společnosti, což se projevilo v následujících letech v nárůstu zakázek od předních průmyslových podniků z České republiky a posléze i ze zahraničí. Velmi důležitým mezníkem v posílení výrobních kapacit bylo zakoupení a rekonstrukce bývalého areálu ZD Březnice v roce 1999. Tento krok ještě rozšířil možnosti ve vybavení nejmodernějšími výrobními a kontrolními technologiemi, které zaručují vysokou produktivitu a kvalitu důležitou k uspokojení každého zákazníka.

[12]

## 5.7 Hospodaření obce

Ve sledovaném období hospodaří obec s vyrovnaným výsledkem hospodaření. Velký výkyv v roce 2004 byl způsoben plynofikací obce, na kterou si obec vzala dotaci ze Státního fondu životního prostředí.

Graf č. 3: Výsledky hospodaření obce



Zdroj: [19]

### Příjmy a výdaje obce

Nejvíce se na příjmech obce každoročně podílí daně (Daň z příjmů fyzických osob, Daň z příjmů právnických osob, Daň z přidané hodnoty, atd...). V roce 2004 tyto příjmy činily 6,3 mil. Kč, v roce 2005 to bylo 7,2 mil. Kč, za rok 2006 se jednalo o 8,9 mil. Kč a 7,9 mil. Kč v roce 2007. V posledních letech byly každoročně nejvyšší částky kapitálové dotace, jako např. plynofikace obce, výstavba nových silnic, rekonstrukce budov, atd. [19]

**Návrh rozpočtu na rok 2008** Na letošní rok, tj. 2008, byl schválen rozpočet, kde jsou příjmy i výdaje ve výši 22 080 000 Kč, což znamená opět vyrovnaný výsledek hospodaření. Jako největším přínosem v kategorii příjmů jsou opět příjmy daňové, které by měly činit cca. 8,7 mil. Kč. Oproti tomu jako největší výdaje jsou plánovány investiční výdaje na výstavbu infrastruktury v obci. [19]



## 6 DOTAZNÍKOVÉ ŠETŘENÍ

V průběhu získávání a shromažďování informací pro svou bakalářskou práci bylo též provedeno dotazníkové šetření zaměřené na spokojenost obyvatel s životem v obci Březnici. Dotázáno bylo 50 spoluobčanů, kteří hodnotili jednotlivé aspekty dle své spokojenosti s možností návrhu na změnu v jakékoli rozvojové sféře obce. Tyto návrhy se také staly podklady pro strategické cíle obce, i konkrétní projekty.

Odpovídalo 62% žen a 38% mužů.

Věková struktura: 18 – 30 let.....18%  
 31 – 50 let.....54%  
 51 a více let.....28%

*Tabulka č. 6: Dotazníkové šetření*

<b>body v rozsahu 1 nízká spokojenost/ 5 vysoká</b>	<b>1</b>	<b>2</b>	<b>3</b>	<b>4</b>	<b>5</b>
Dostupnost a kvalita zdravotních služeb	28 %	72 %	0 %	0 %	0 %
Dostupnost a kvalita školských zařízení	34 %	40 %	26 %	0 %	0 %
Dopravní obslužnost	52 %	40 %	8 %	0 %	0 %
Práce a kvalita obecního úřadu	0 %	16 %	44 %	32 %	8 %
Sportovní a kulturní vyžití	4 %	10 %	22 %	46 %	18 %
Počet sběrných míst pro odpad	82 %	12 %	6 %	0 %	0 %
Stav dopravní infrastruktury	22 %	46 %	28 %	4 %	0 %
Kvalita životního prostředí	8 %	24 %	48 %	18 %	2 %

Nejnižší spokojenost je spojena s oblastí zdravotních služeb, počtu míst pro odložení odpadu a také nejsou dotazovaní příliš spokojeni s dopravní obslužností. Naopak nejvíce jsou respondenti spokojeni v oblasti sportovního a kulturního vyžití a také s prací obecního úřadu.

Z šetření dále vyplývá, že 8% dotazovaných třídí odpad, 88% třídí PET láhve a jiné plastové obaly, 32% sklo a jiný odpad, 12% dotazovaných netřídí odpad.

## 7 SWOT ANALÝZA

### 7.1 Silné stránky

- obec je v dobré finanční situaci, vykazuje malou míru zadluženosti,
- blízkost krajského města (Zlín) a přitom vesnické prostředí,
- nově připravovaná velká lokalita na výstavbu RD,
- krásná příroda v okolí,
- historická památka: druhý nejstarší kostel v okrese Zlín,
- práce - silné dojížděkové centrum – Zlín,
- ve většině dořešené vlastnické vztahy týkající se zemědělské půdy,
- kvalitní prostředí pro bydlení (krajina, životní prostředí, klid),
- vhodné plochy pro výstavbu nových rodinných domů,
- dokončena plynofikace obce.

### 7.2 Slabé stránky

- roztáhlost obce (hluboké úzké údolí), s tím související 2 velké problémy: údržba komunikací a sítí (především v zimě),
- obec má 1170 obyvatel, z této skutečnosti vyplývají horší podmínky pro získávání dotací,
- neochota mnoha obyvatel spolupracovat na rozvoji obce způsobující její stagnaci (hlavní příčinou je nedostatek informací, neochota tyto informace přijímat a touha po neměnicím se navyklém způsobu života),
- malý zájem o dění v obci, rezignace obyvatel na venkovský život a soudržnost,
- horší technický stav hospodářských budov, nedostatečná obměna technického vybavení,
- špatný stav komunikací,
- nedostatečná infrastruktura pro rozvoj aktivit cestovního ruchu.

### 7.3 Příležitosti

- oživení bytové výstavby (příprava pozemků pro stavbu rodinných domů, výstavba obecních bytů),
- vybudování cyklostezky Otrokovice-Vizovice a do obce by mohla vést její jedna větev,
- výstavba kanalizace s napojením na čistírnu odpadních vod, rekonstrukce silniční sítě v obci,
- obec vlastní rozvody kabelové televize,
- přivést obyvatele k aktivnějšímu zájmu o rozvoj obce,
- revitalizace vodních toků, obnova vodních ploch,
- úprava kvality spojení veřejnou dopravou,
- rozvoj středního a malého podnikání.

### 7.4 Hrozby

- zavření základní školy (hrozí nedostatek žáků, především pokud rodiče budou vozit děti do škol ve Zlíně),
- nedostatek financí,
- znečištění ovzduší v obcích (v důsledku spalování levnějších paliv sloužících k vytápění obydlí),
- současný stav technické infrastruktury (především kanalizace, ČOV a silniční sítě) tvoří významnou bariéru v rozvoji obce – omezuje nabídku na trhu práce a zvyšuje perifernost obce vůči sousedním obcím,
- degradací kulturní krajiny snižující se atraktivita území pro turisty.

## 8 STRATEGICKÉ CÍLE ROZVOJE OBCE BŘEZNICE

### 8.1 Strategický cíl č. 1: Rozvoj kultury, výchovy a společenského života

#### Konkrétní aktivity pro rozvoj:

- trvalá podpora činnosti místních spolků, zájmových kroužků a sdružení (TJ Sokol, SK Březnice, Sbor dobrovolných hasičů, Český červený kříž, Myslivecké sdružení Kříby, SRPŠ),
- podpora publikační činnosti – vydávání periodika „Naše dědiny“,
- příprava na vydání publikace „Březnice“ (historie, současnost, spolky, podnikání, fotogalerie),
- pravidelná aktualizace a rozšiřování obecních www stránek,
- Obecní knihovna – rozšíření titulů, zvýšení atraktivnosti, rozšiřování informačních služeb, modernizace kartotéky,
- podpora všech kulturních iniciativ občanů a organizací ve vztahu ke stávajícím tradicím,
- udržet pořádání stávajících akcí (pálení čarodějnic, vodění berana, plesy, besedy s důchodci, vítání občánků, živá hudba v obecním sále, zábavy, dětský den),
- podpora hudební skupiny „O ničem“, ochotnických divadelních spolků: „AIDS“ (Amaterská improvizální divadelní společnost), „KOČ“ (Klub ochotných čertů),
- podpora nových aktivit.

#### *Projektové záměry:*

- nákup nového vybavení místním spolkům a pořádání sportovních a kulturních akcí,
- vydání publikace „Březnice – historie a současnost“,
- nákup nového hasičského auta v roce 2008,
- úprava objektu hasičské zbrojnice.

## **8.2 Strategický cíl č. 2: Infrastruktura**

### **8.2.1 Opatření 1: Rozvoj vodního hospodářství**

#### **Konkrétní aktivity pro rozvoj:**

- Odkanalizování obce - vybudování jednotné kanalizace a čistírny odpadních vod.

### **8.2.2 Opatření 2: Rozvoj v zásobování elektickou energií**

#### **Konkrétní aktivity pro rozvoj:**

- Modernizace a rekonstrukce veřejného osvětlení (výměna svítidel, výbojek, výměna a rekonstrukce rozvaděčů, instalace regulátorů napětí).

#### *Projektové záměry:*

- Rekonstrukce veřejného osvětlení obce Březnice.

### **8.2.3 Opatření 3: Rozvoj telekomunikací**

#### **Konkrétní aktivity pro rozvoj:**

- Modernizace kabelových rozvodů a skříní pro příjem kabelové televize a internetu.

#### *Projektové záměry:*

- Modernizace páteřní části multifunkční datové sítě v obci Březnice.

### **8.2.4 Opatření 4: Rozvoj v dopravě**

#### **Konkrétní aktivity pro rozvoj:**

- Homologace povrchu vozovek v průběhu celého zastavěného území a její rozšiřování na celém katastru obce.,

- Úprava krajnice v místech, kde není osazení obrubníků nebo požlábků, zejména v místech segregace pěší a vozové dopravy,
- Úprava lesních cest a odvodňovacích žlabů,
- Úprava současných a zřízení nových odstavných a parkovacích ploch,
- Výstavba nebo rekonstrukce stávajících točen pro autobusy, úprava rozcestí u vjezdu do obce,
- Zklidnění dopravy a zajištění bezpečnosti chodců.

***Projektové záměry:***

- Místní komunikace „Za mlýnem“,
- Místní komunikace „Zetřív žleb“,
- Místní komunikace na „Marušky“,
- Oprava mostu U kovárny, včetně opěrné zdi,
- Oprava mostu u pohostinství,
- Točna na Vyhlídce,
- Rekonstrukce cesty „Naproti Marcaníkového“,
- Místní komunikace „K Lázním“,
- Prodloužení cyklostezky na Fabiánku.

### **8.2.5 Opatření 5: Rozvoj v oblasti odpadového hospodářství**

**Konkrétní aktivity pro rozvoj:**

- Likvidace divokých skládek odpadu a zamezení jejich skladování,
- Podpora zajištění odběru vytríděného odpadu.

### **8.3 Strategický cíl č. 3: Úpravy veřejných ploch a prostranství, sportovních ploch a zařízení pro rekreaci**

#### **8.3.1 Opatření 1: Úpravy veřejných prostranství**

##### **Konkrétní aktivity pro rozvoj:**

- Koncepční řešení vzhledu hřbitova (chodníky, okolí pumpy, zídka, urnový háj),
- Úprava středu obce v prostoru bývalého mlýna,
- Oprava památníku obětem 1. a 2. světové války,
- Obnova zeleně v obci,
- Informační směrové tabule,
- Vytvoření míst pro odpočinkové a oddechové relaxace.

#### **8.3.2 Opatření 2: Úprava sportovních rekreačních ploch**

##### **Konkrétní aktivity pro rozvoj:**

- Výstavba sportovního a kulturního areálu včetně dětského hřiště,
- Zkvalitnění travnaté plochy současného fotbalového hřiště,
- Zapojení se do sítě cyklostezek v regionu Zlínsko.

##### ***Projektové záměry:***

- Napojení cyklostezky na Fabiánku, na páteřní cyklostezku: Otrokovice – Vizovice, ve spolupráci s regionem Zlínsko.

#### **8.3.3 Opatření 3: Ochrana zeleně**

##### **Konkrétní aktivity pro rozvoj:**

- Ochrana významných stromů v katastru obce a jejich označení tabulkami,
- Zalesňování nových ploch v souladu s lesním hospodářským plánem.

### 8.3.4 Opatření 4: Opravy a úpravy nemovitého majetku obce

#### Konkrétní aktivity pro rozvoj:

- Výměna oken a zateplení mateřské i základní školy,
- Výměna střešní krytiny na budově místního pohostinství,
- Generální oprava obecního domu – integrovaný objekt služeb a veřejné správy,
- Rozšíření mateřské školky do původních prostor.

## 8.4 Strategický cíl č. 4: Obnova kulturní krajiny, lesního hospodářství a dodržování zásad ekologie

#### Konkrétní aktivity pro rozvoj:

- Dodržování stability lesních porostů – smíšené porosty (buk, smrk), obnova výsadby porostů, respektování desetiletého plánování,
- Řešení stavu čistoty prostředí – vytápění objektů
  - Řešení hospodaření s energií v objektech v majetku obce,
  - Individuální řešení zateplení objektů v majetku obce a soukromých nemovitostí,
  - Možnost využití zařízení na obnovitelné zdroje energie – „Centrální zásobování teplem“.



## 9 KATALOG PROJEKTŮ

### 9.1 Projekt č. 1: Obchvat Březnice

#### Popis projektu:

Tento projekt je zaměřen na odklonění těžké kamionové dopravy, projíždějící centrem obce do „Průmyslové zóny“, která je situována v bývalém objektu Jednotného zemědělského družstva. Cílovou skupinou by byli obyvatelé obce (zkvalitnění života v obci sníženou dopravní zatížeností, snížením hluchnosti, prašnosti, celkového zlepšení kvality ovzduší a v neposlední řadě také snížení nehodovosti), ale také návštěvníci, ať projíždějící autem nebo jen procházející středem obce. Projekt by uvítalo 66% dotazovaných občanů.

Vybudování obchvatu by zahrnovalo opravu komunikace, tzv. Dálnice, bývalé cesty pro zemědělskou techniku, která vede až před obec Bohuslavice u Zlína. Komunikace je nyní zcela nevyužita. Práce by byly zaměřeny především na opravy asfaltového povrchu, lokální rozšíření vozovky, odstranění nebo prořezání překážející zeleně, vytvoření 3 až 4 výhybkových míst.

#### Cílová skupina:

- obyvatelé obce Březnice,
- návštěvníci obce.

#### Odhadované náklady projektu:

1 500 000 Kč

#### Termín realizace projektu

2009 – 2010

## 9.2 Projekt č. 2: Sběrný dvůr

### Popis projektu:

Projekt řeší vybudování nového sběrného dvora v obci Březnice. Občané obce v současné době nemají k dispozici žádný sběrný dvůr, nejbližší sběrný dvůr je ve Zlíně, vzdálen cca. 8 km od centra obce Březnice. Z velké většiny se zde za odevzdaný odpad platí, jelikož obec Březnice již nepatří do spádovosti tohoto sběrného dvora. V obci funguje čtvrtletně svoz železného odpadu, který provádí dobrovolníci. Tato služba je v závislosti na velikosti a počtu občanů produkujících odpad zcela nevyhovující. Tento a předešlé další aspekty přispívají k tvorbě černých a nelegálních skládek odpadu. Cílovou skupinou by byli jak obyvatelé Březnice (přes 80% dotazovaných by rádo třídilo odpad), tak obyvatelé okolních obcí.

Ve sběrném dvoře mohou občané odevzdávat následující druhy odpadů:

- objemný odpad (nábytek, zařízení domácnosti,...)
- elektrošrot (pračky, televize rádia, sporáky, videa,...)
- kovový odpad a dřevěný odpad
- papír, sklo, plasty
- nebezpečné složky komunálního odpadu, včetně starých chladících zařízení
- pneumatiky

### Cílová skupina:

- obyvatelé Březnice
- obyvatelé okolních obcí

### Odhadované náklady projektu:

500 000 Kč

### Termín realizace projektu:

2008 – 2009

### 9.3 Projekt č. 1: Sportovní a kulturní areál Březnice

**Popis projektu:**

Tento sportovní areál by především sloužil pro podporu rozvoje obce, zvýšením její atraktivity pro obyvatele (zkvalitněním života v obci vybudováním infrastruktury pro volnočasové aktivity obyvatel), místní podnikatele (vybudováním nových prostor pro podnikání) a také pro návštěvníky obce (rozšířením nabídky poskytovaných služeb v rámci cestovního a turistického ruchu). Projekt by navazoval na již vybudované sportovní hřiště, jehož zbudováním vzrostla nutnost postavení objektu, který by sloužil jako zázemí pro hráče, trenéry, rozhodčí, pro návštěvníky a diváky, včetně sociálního zařízení a možnosti občerstvení. Součástí areálu by mělo být víceúčelové hřiště na tenis, volejbal, basketbal a také dětský koutek. Nastává zde možnost pořádání sezónních kulturních a společenských akcí. V rámci areálu by mělo být také parkoviště pro osobní automobily.

**Cílová skupina:**

- obyvatelé obce Březnice,
- obyvatelé okolních obcí,
- podnikatelské subjekty
- návštěvníci obce,
- sportovní organizace, spolky, kluby, apod.

**Odhadované náklady projektu:**

20 000 000 Kč

**Termín realizace projektu:**

2008 – 2010

## ZÁVĚR

Snahou mé bakalářské práce bylo pokusit se vytvořit Program rozvoje obce Březnice. Samozřejmě se nejedná o práci zcela vyčerpávající, podrobnější popsání této problematiky by vydalo na daleko rozsáhlejší zpracování. I přesto jsou výsledky zajímavé.

V průběhu psaní mé bakalářské práce jsem se držel zadání, v teoretické části jsou objasněny základní pojmy z oblasti regionálního rozvoje a regionální politiky a také metody použité při práci. Praktická část začíná analýzou situace obce Březnice, která se stala podkladem pro zpracování SWOT analýzy, kde jsou popsány silné a slabé stránky, případně příležitosti a hrozby obce. Navržená strategie rozvoje obce, s předpokládanými budoucími projekty byla navržena v závislosti na SWOT analýze. V závěru práce se náměty na řešení konkrétních problémů obce projevují v sestaveném katalogu projektů.

Jak je již patrné ze strategických cílů, největší problémy má obec v oblasti infrastruktury. Chybějící kanalizace a čistička odpadních vod, špatná kvalita vozovek a v neposlední řadě také nedostatečné autobusové dopravní spojení. Rezervy jsou také v oblasti poskytování zdravotních služeb, které jsou značně nedostačující, zvláště pro starší spoluobčany a důchodce. Oproti tomu největší výhodou obce je její poloha, 4,5 km od Zlína, která nabízí všestranné možnosti, jako např. zvýšení počtu obyvatel a s tím spojena výstavba nových rodinných domů, příliv podnikatelských subjektů, atd.

V rámci mé bakalářské práce proběhlo také dotazníkové šetření, kde občané Březnice hodnotili míru spokojenosti vybraných aspektů spojených s rozvojem obce a také měli možnost navrhnout změny, které se také promítaly do podkladů pro rozvojové cíle obce.

**SEZNAM POUŽITÉ LITERATURY**

- [1] ZÁKON Č.128/2000 Sb. O OBCÍCH, v aktuálním znění
- [2] WOKOUN,R.,a kol.Úvod do regionálních věd a veřejné správy.3.vyd.Praha:IFEC, s.r.o.,2001. 264 s. ISBN 80-86412-08-03.
- [3] NEKUDA, V., a kol. Zlínsko. 1. vyd. Brno: Muzejní a vlastivědná společnost Brno, 1995. 783 s. ISBN 80-85048-57-4.
- [4] KADEŘÁBKOVÁ, J, a kol. Úvod do regionálních a správních věd. 1. vyd. Praha: CODEX Bohemia, s.r.o., 1996. ISBN 80-85963-18-3.
- [5] MATES, P., WOKOUN, R. a kol. Malá encyklopedie regionalistiky a veřejné správy. 1. vyd. Praha: PROSPEKTUM, s.r.o., 2001. 200 s. ISBN 80-7175-100-6

**Internetové zdroje**

- [6] Oficiální internetové stránky obce Březnice, [online]. [cit. 20-6-2008], dostupné z: <<http://www.breznice-zlin.cz/index.php?nid=530&lid=CZ&oid=7612>>
- [7] Oficiální internetové stránky obce Březnice, [online]. [cit. 20-6-2008], dostupné z: <<http://www.breznice-zlin.cz/>>
- [8] Oficiální internetové stránky obce Březnice, [online]. [cit. 20-6-2008], dostupné z: <<http://www.breznice-zlin.cz/index.php?nid=530&lid=CZ&oid=7607>>
- [9] Oficiální internetové stránky obce Březnice, [online]. [cit. 20-6-2008], dostupné z: <<http://www.breznice-zlin.cz/index.php?nid=530&lid=CZ&oid=7609>>
- [10] Oficiální internetové stránky obce Březnice, [online]. [cit. 20-6-2008], dostupné z: <<http://www.breznice-zlin.cz/index.php?nid=530&lid=CZ&oid=7608>>
- [11] Oficiální internetové stránky společnosti ADIP, spol. s.r.o, [online]. [cit. 22-6-2008], dostupné z: <[http://www.adip.cz/Main/Company\\_2.aspx](http://www.adip.cz/Main/Company_2.aspx)>
- [12] Oficiální internetové stránky společnosti Zako Turčín, [online]. [cit. 22-6-2008], dostupné z: <<http://www.zakoturcin.cz/CZ/>>

- [13] Dotazník-online: internetové stránky [online]. [cit. 10-7-2008], dostupné z: <<http://www.dotaznik-online.cz/>>
- [14] Dotazník-online: internetové stránky [online]. [cit. 10-7-2008], dostupné z: <<http://www.ssvp.wz.cz/Texty/dotaznik.html>>
- [15] Český statistický úřad [online]. [cit. 11-7-2008], dostupné z: <<http://www.czso.cz/sldb/sldb2001.nsf/obce/538744?OpenDocument>>
- [16] Český statistický úřad [online]. [cit. 11-7-2008], dostupné z: <[http://vdb.czso.cz/vdbvo/tabparam.jsp?cislotab=MOS+B05&kapitola\\_id=369&pro\\_2113520=585939&aktualizuj=Aktualizovat](http://vdb.czso.cz/vdbvo/tabparam.jsp?cislotab=MOS+B05&kapitola_id=369&pro_2113520=585939&aktualizuj=Aktualizovat)>
- [17] Ředitelství silnic a dálnic [online]. [cit. 11-7-2008], dostupné z: <[http://www.rsd.cz/sdb\\_intranet/sdb/img/kraje/kraj\\_zl.jpg](http://www.rsd.cz/sdb_intranet/sdb/img/kraje/kraj_zl.jpg)>
- [18] Český statistický úřad [online]. [cit. 11-7-2008], dostupné z: <<http://www.czso.cz/xz/edicniplan.nsf/p/13-7226-07>>
- [19] Oficiální internetové stránky obce Březnice, [online]. [cit. 20-6-2008], dostupné z: <<http://www.breznice-zlin.cz/index.php?nid=530&lid=CZ&oid=7603>>

Ostatní zdroje:

- [20] Textová část lesního hospodářského plánu pro období 1.1.2004 – 31.12.2013. Kroměříž: Lesprojekt Kroměříž, s.r.o.,
- [21] Archív obce Březnice
- [22] Příručka pro člena zastupitelstva obce po volbách 2006. Praha: Svaz měst a obcí České republiky, 2006. 180 s.

**SEZNAM POUŽITÝCH SYMBOLŮ A ZKRATEK**

ČSAD Česko-slovenská automobilová doprava

ČR Česká republika

EU Evropská unie

MHD Městská hromadná doprava

RD rodinný dům

SK sportovní klub

SRPŠ Sdružení rodičů a přátel školy

TJ Tělovýchovná jednota

ZŠ Základní škola

**SEZNAM OBRÁZKŮ**

Obrázek č. 1: Mapa s vyznačením polohy Březnice.....	18
Obrázek č. 2: Pohled na Březnici.....	25
Obrázek č. 3: Kostel sv. Bartoloměje.....	30
Obrázek č. 4: Památník na Kříbech.....	31
Obrázek č. 5: Pomník padlých.....	32
Obrázek č. 6: Základní škola Březnice.....	33
Obrázek č. 7: Budova společnosti ADIP.....	39



**SEZNAM TABULEK**

Tabulka č. 1: Počet obyvatel v letech 2000-2006.....	28
Tabulka č. 2: Počet obyvatel podle věku.....	28
Tabulka č. 3 Počet obyvatel podle stupně vzdělání.....	29
Tabulka č 4: Počet obyvatel podle ekonomické aktivity.....	29
Tabulka č. 5: Počet podnikatelských subjektů v obci .....	38
Tabulka č. 6: Dotazníkové šetření.....	41

**SEZNAM GRAFŮ**

Graf č. 1: Demografický vývoj, počet domů.....	26
Graf č. 2: Demografický vývoj, počet obyvatel.....	27
Graf č. 3: Výsledky hospodaření obce.....	40